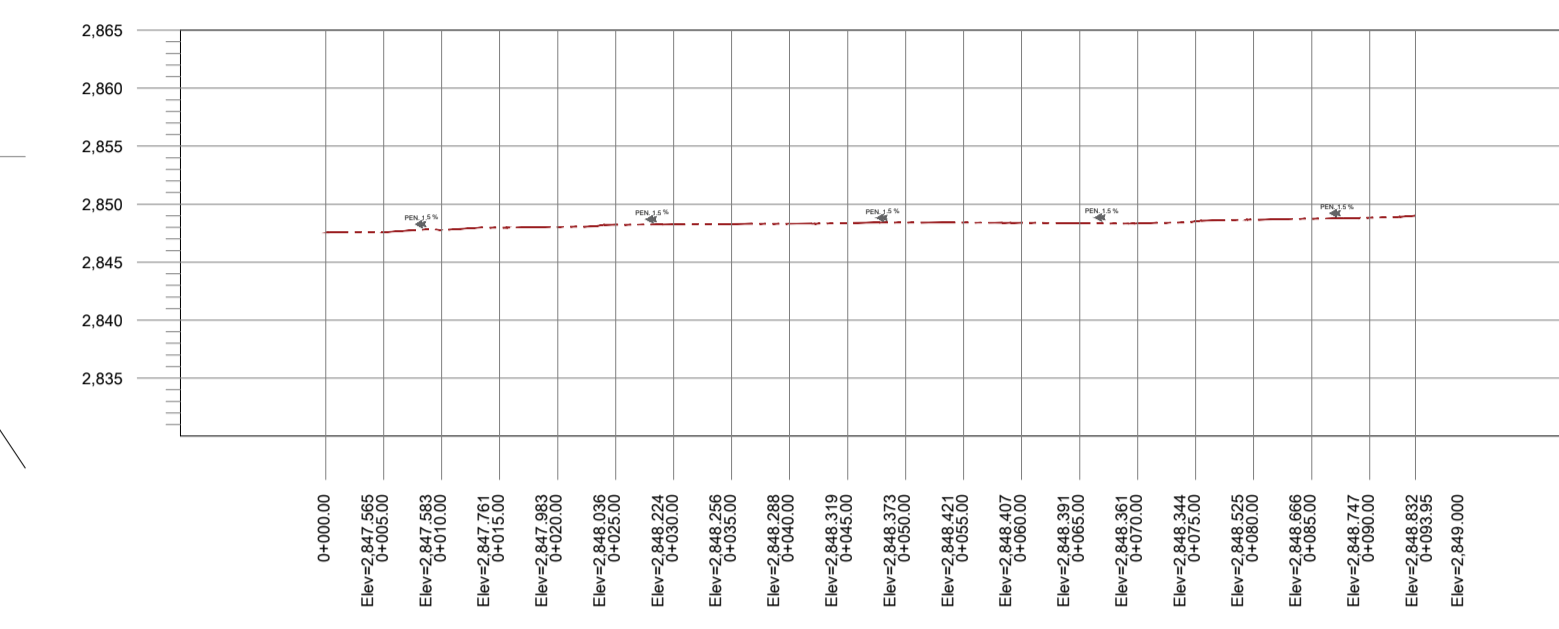
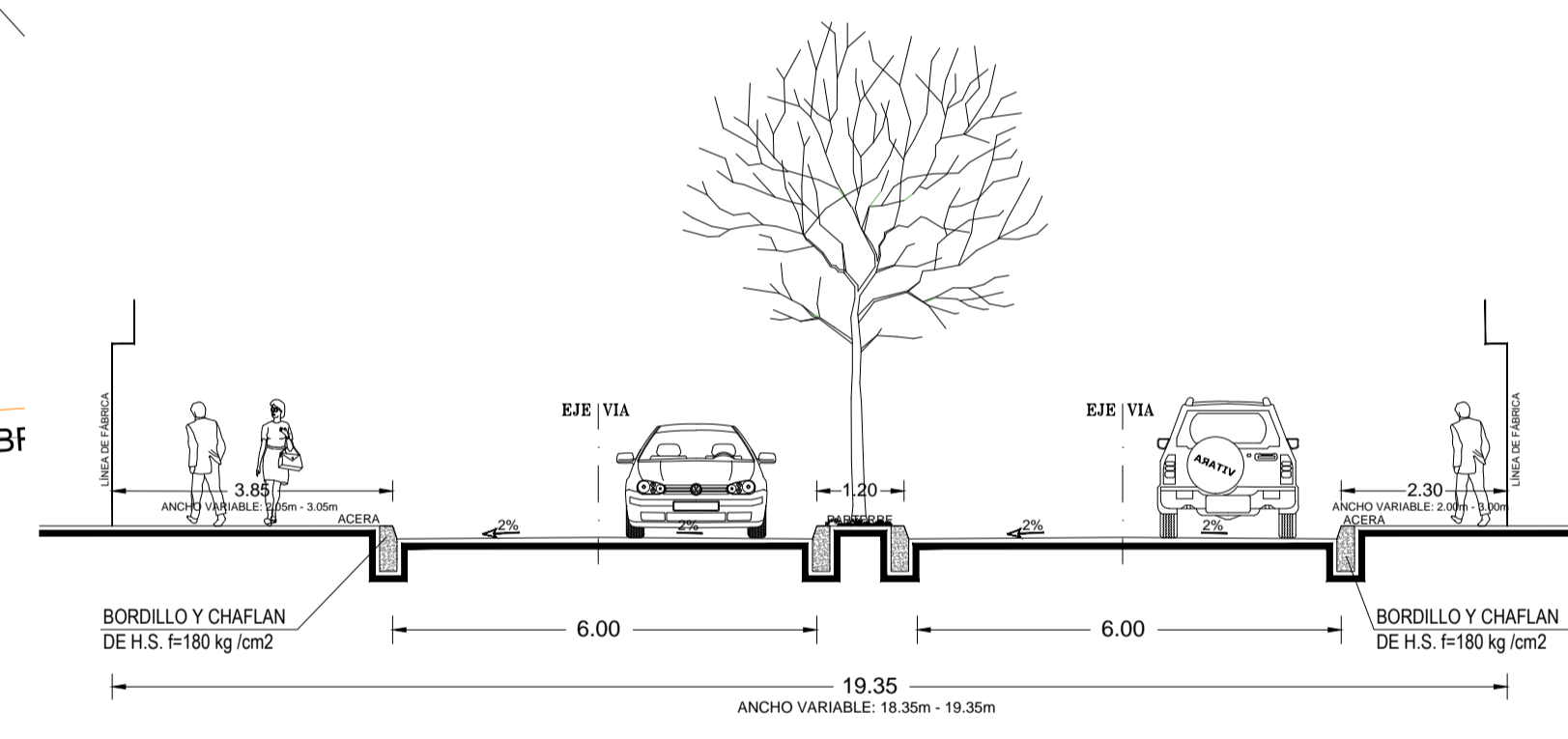


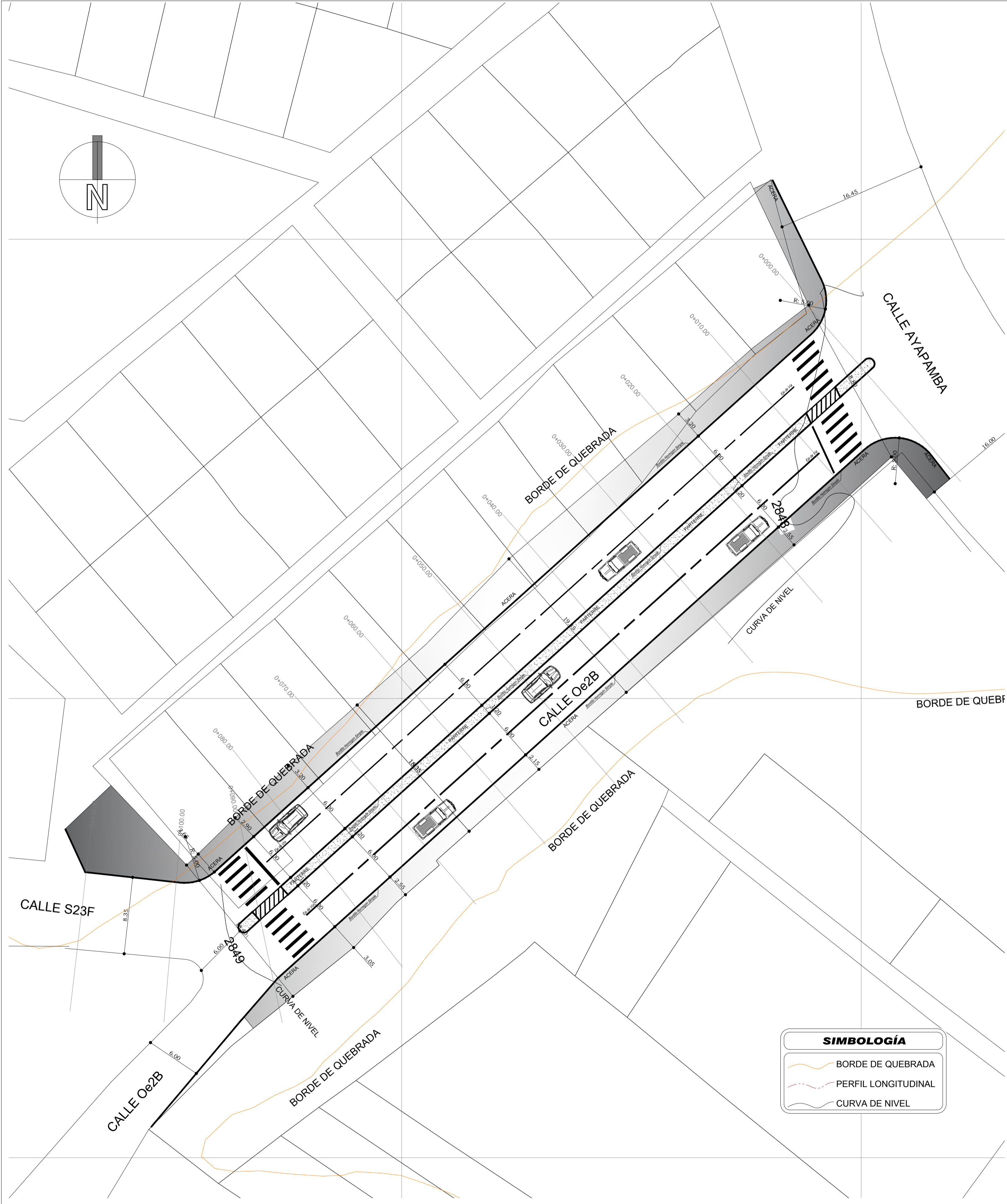
**DETALLES ARQUITECTÓNICOS**



**PERFIL LONGITUDINAL**  
ESTADO ACTUAL ESCALA S/E



**CORTE GENERAL VÍA**  
PROPUESTA ESCALA 1:100



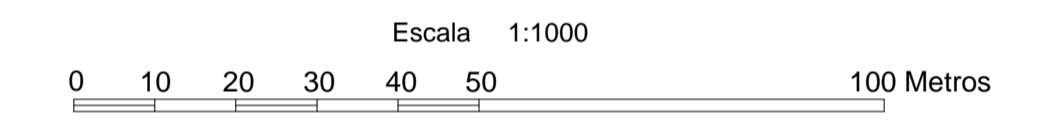
**SIMBOLOGÍA**

- BORDE DE QUEBRADA
- PERFIL LONGITUDINAL
- CURVA DE NIVEL

**TRAZADO VIAL CALLE Oe2B**  
PROPUESTA ESCALA 1:275

**ÍNDICE DE HOJAS ADYACENTES**

31407	31406	31405
31507	31506	31505
31607	31606	31605



**MUNICIPIO DEL DISTRITO METROPOLITANO DE QUITO**

**UNIDAD DE OBRAS PÚBLICAS**

PROYECTO: **MODIFICATORIA TRAZADO VIAL DE LA CALLE Oe2B - BARRIO RUMIÑAHUI**

PARROQUIA: SOLANDA	HOJA VIAL: 31506 / 31505 / 31405
SECTOR/BARRIO: RUMIÑAHUI, CALLE Oe2B	FECHA: DICIEMBRE 2022
CONTIENE: - PROPUESTA INTERVENCIÓN CALLE Oe2B - BARRIO RUMIÑAHUI - CORTE GENERAL DE VÍA - PERFIL LONGITUDINAL - ÍNDICE HOJAS ADYACENTES - UBICACIÓN	ESCALA: 1:1000



ARG. JORGE L. GUANO G.  
RESPONSABLE U. OBRAS PÚBLICAS (S)

LÁMINA  
**2 DE 2**

ING. JOHANA ALMEIDA  
DIRECTORA GESTIÓN DE TERRITORIO (E)

ABG. NATALY AVILÉS  
ADMINISTRADORA Z. ELOY ALFARO

SELLOS MUNICIPALES:

**CUADRO COORDENADAS**

PUNTOS	ESTE	NORTE
1	495800.00	9969650.00
2	495900.00	9969650.00
3	495900.00	9969550.00
4	49580.00	9969550.00

SISTEMA DE COORDENADAS WGS84