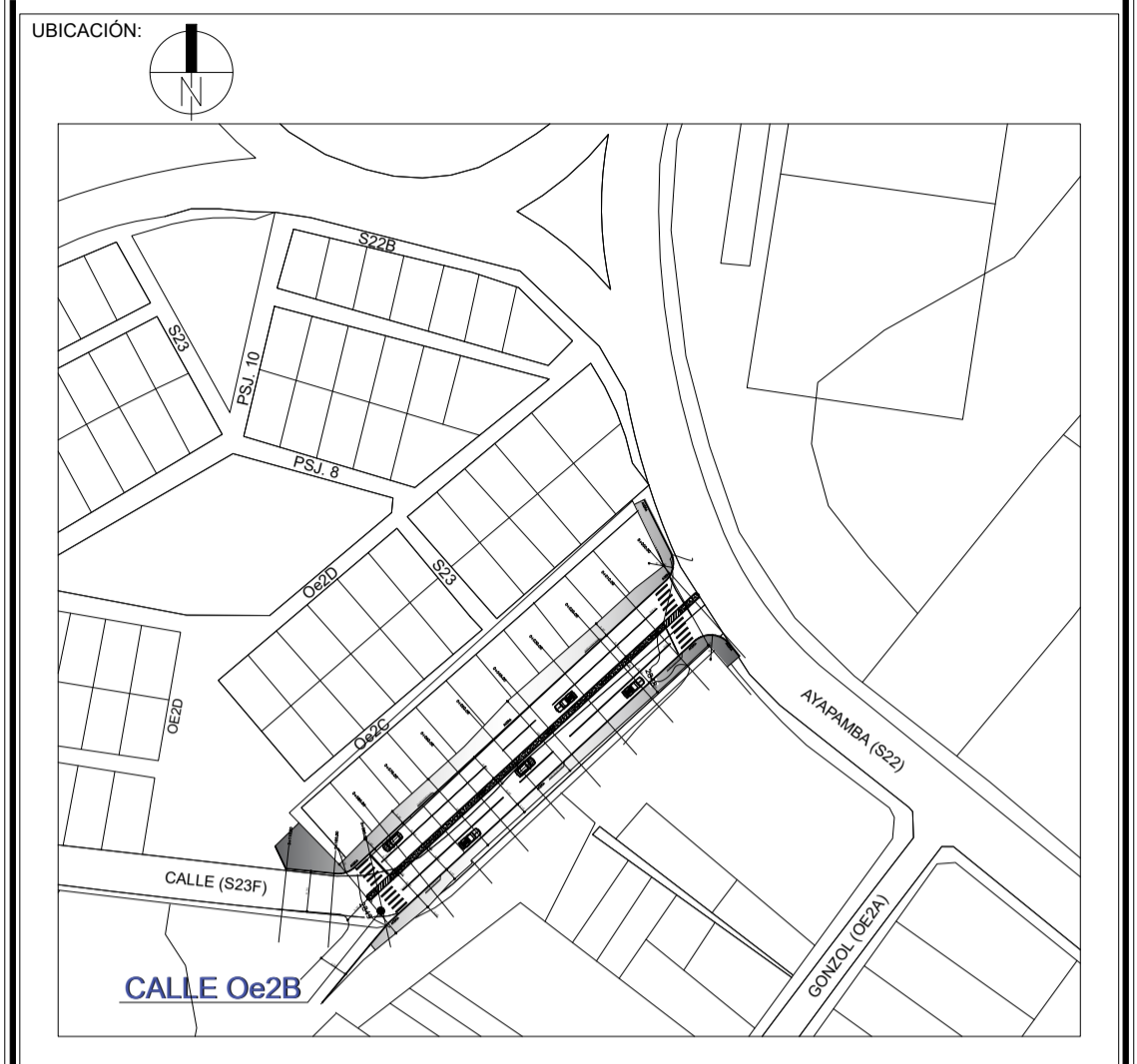



# MODIFICATORIA TRAZADO VIAL DE LA CALLE Oe2B - BARRIO RUMIÑAHUI



ÍNDICE DE HOJAS ADYACENTES

31407	31406	31405
31507	<b>31506</b>	31505
31607	31606	31605




MUNICIPIO DEL DISTRITO METROPOLITANO DE QUITO

UNIDAD DE GESTIÓN URBANA

PROYECTO: MODIFICATORIA TRAZADO VIAL DE LA CALLE Oe2B - BARRIO RUMIÑAHUI

PARROQUIA: SOLANDA	HOJA VIAL: 31506
SECTOR/BARRIO: RUMIÑAHUI CALLE Oe2B	FECHA: DICIEMBRE 2022
CONTIENE: <ul style="list-style-type: none"> <li>- LEVANTAMIENTO TOPOGRÁFICO GEOREFERENCIADO</li> <li>- SECCIONES TRANSVERSALES</li> <li>- ÍNDICE HOJAS ADYACENTES</li> <li>- UBICACIÓN</li> </ul>	ESCALA: 1:1000

TOP. JOSÉ A. GAVILÁNEZ G. TOPOGRAFO UNIDAD DE GESTIÓN URBANA	ING. DARWIN TOAPANTA RESPONSABLE Z. UNIDAD DE GESTIÓN URBANA	 Administración Zonal Eloy Alfaro
ARO. EMILIA BRITO DIRECTORA ZONAL DE HÁBITAT Y OBRAS PÚBLICAS	MGS. CRISTIAN TORRES ADMINISTRADOR ZONAL ELOY ALFARO	
		LÁMINA <b>3 DE 3</b>

SELLOS MUNICIPALES: