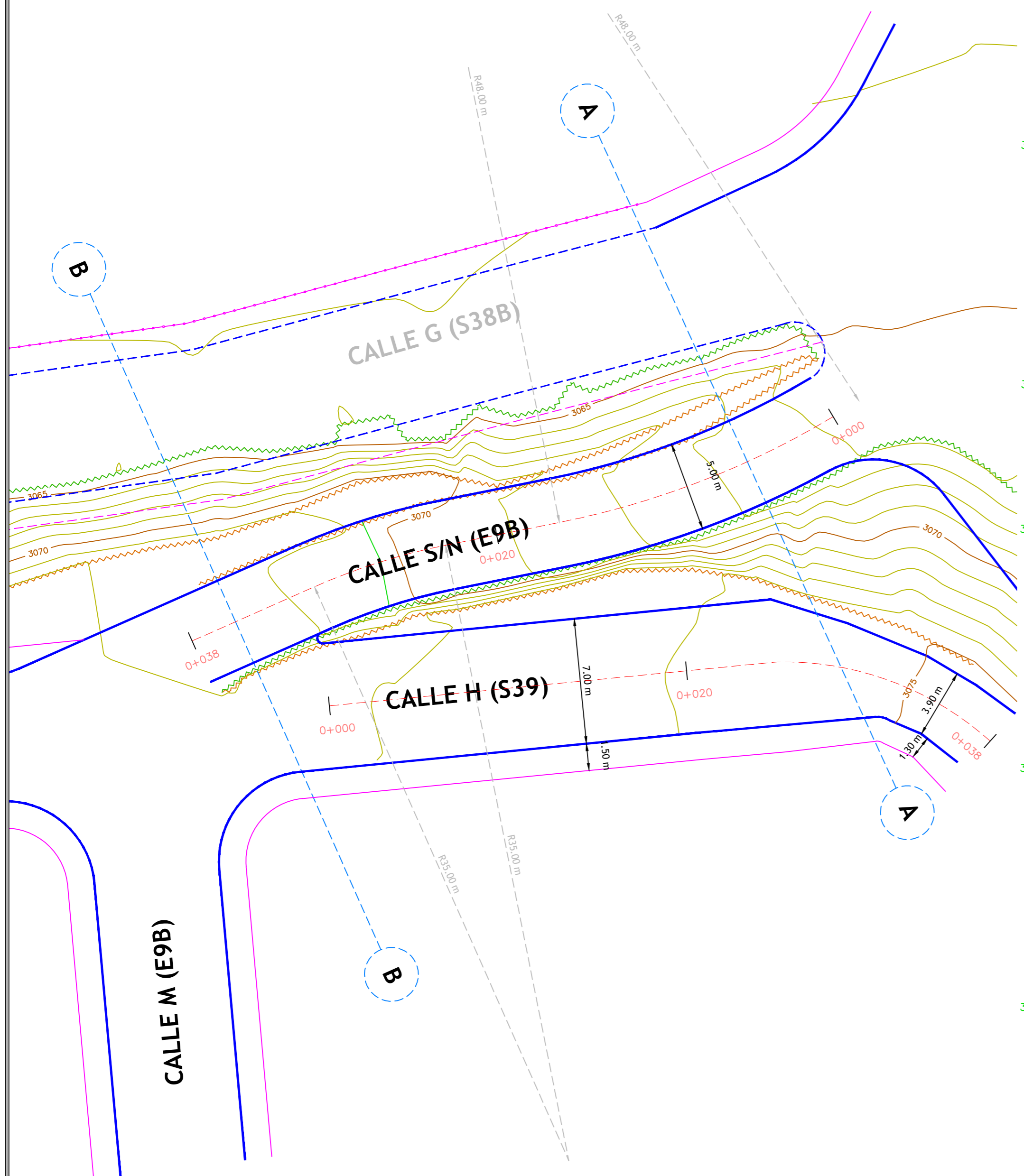


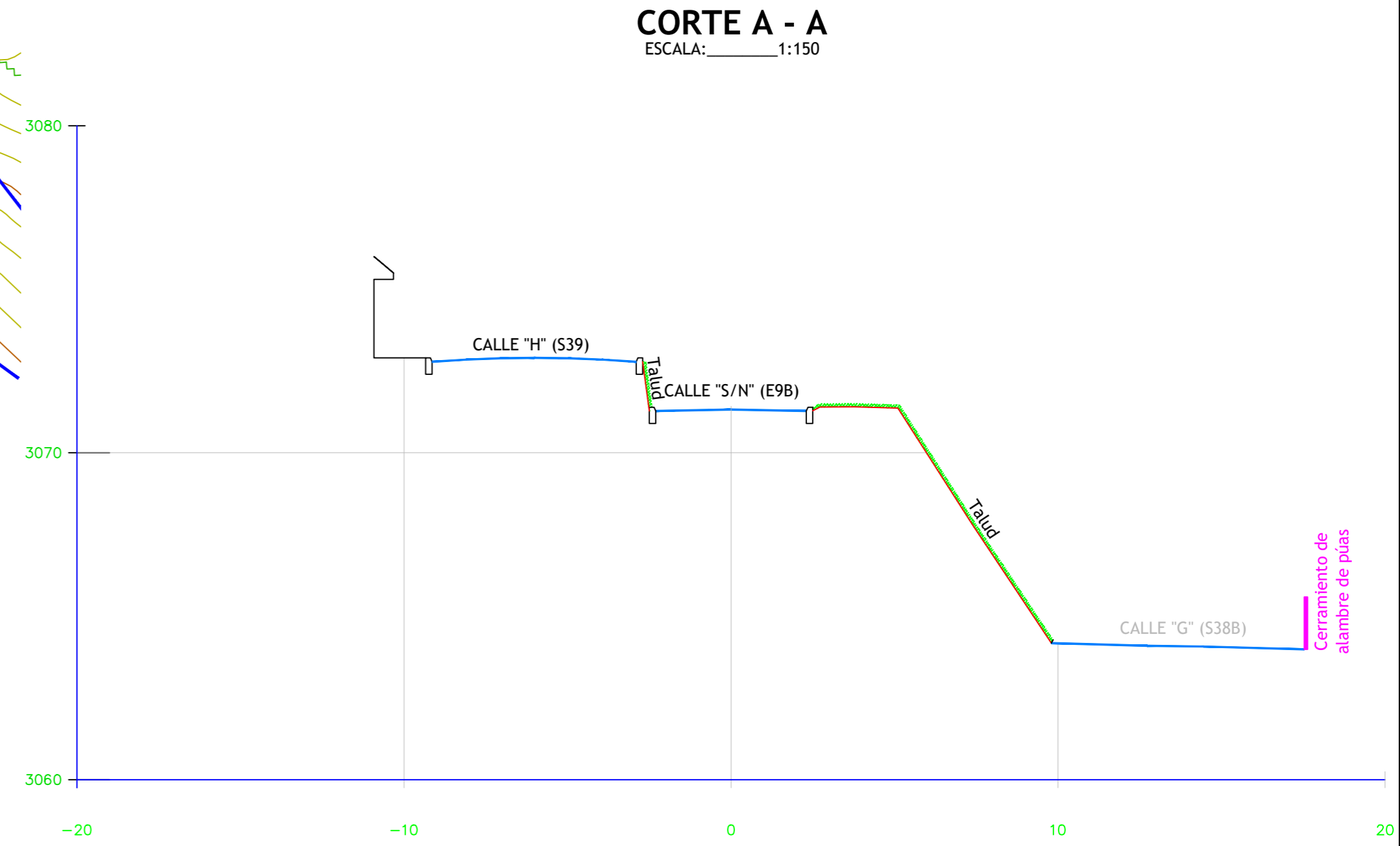
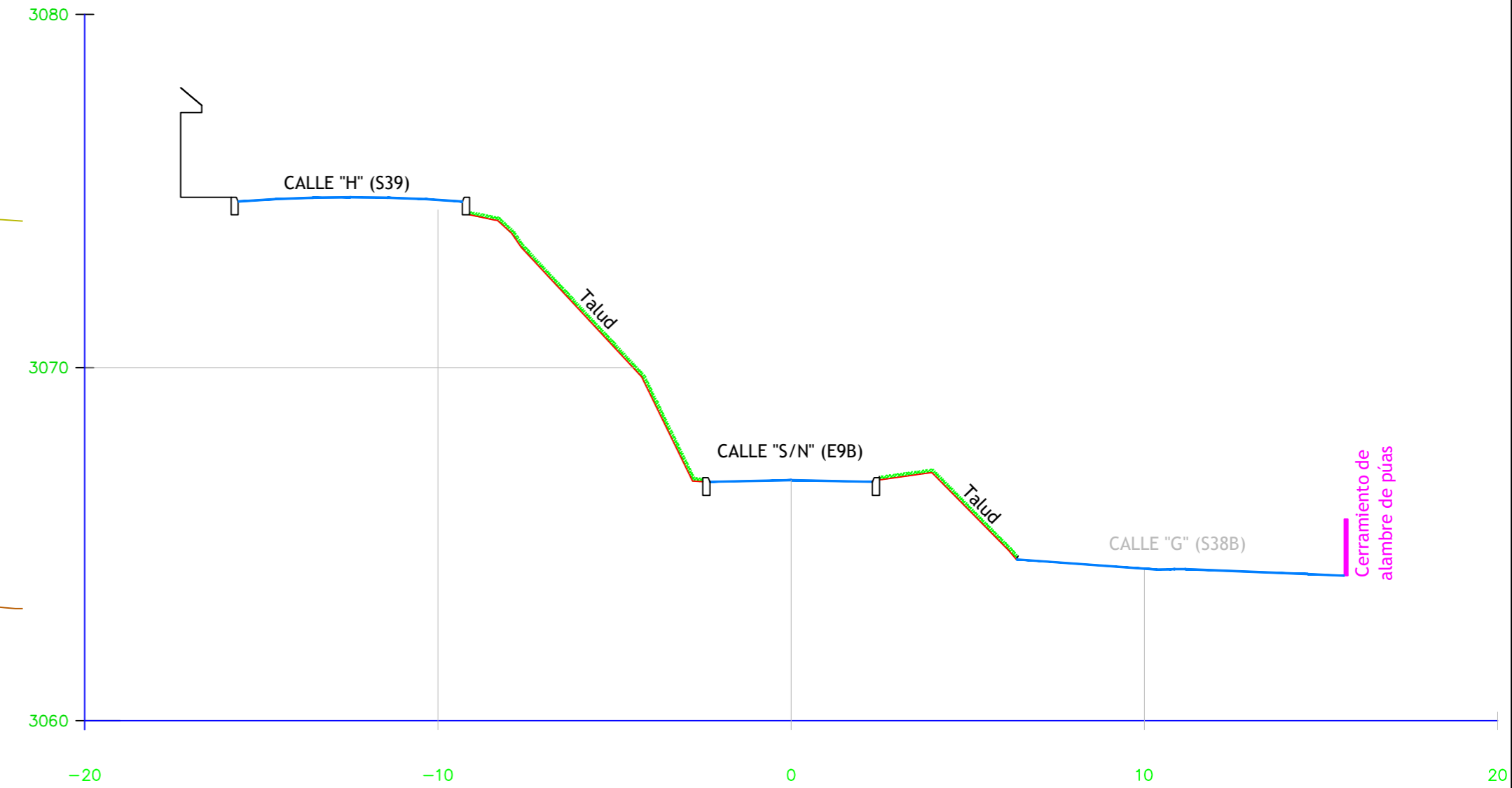
IMPLANTACION


CALLES: S/N (E9B) Y H (S39)

ESCALA: 1:200



CORTES



| | | | | | |
|--|--|---|---|--|----------------------------------|
|  <p>Quito Alcaldía Metropolitana <i>Quito renace</i></p> <p>Administración Zonal Quitumbe</p> | <p>PROYECTO: MODIFICATORIA DE LA SECCIÓN TRANSVERSAL DE LA CALLE "E7C" DESDE LA ABCISCA 0+000.00 A LA ABCISCA 0+285.00; ELIMINACIÓN DE LA CURVA DE RETORNO DE LA CALLE "E7C" UBICADA EN LA ABCISCA 0+260.00; REGULARIZACIÓN DE LA PROLONGACIÓN DE LA CALLE "E7C" DESDE LA ABCISCA 0+285.00 A LA ABCISCA 0+565.00; REFORMA GEOMÉTRICA DE LA CALLE "S39" Y ELIMINACIÓN DEL PARTERRE PARA LA REGULARIZACIÓN DE LA CALLE "E9B" DESDE LA ABCISCA 0+000.00 A LA ABCISCA 0+038.00.</p> | | | <p>LEYENDA</p> <ul style="list-style-type: none"> - - - Eje vial — Bordillo — Borde sup. talud — Borde inf. talud | |
| | <p>PARROQUIA: QUITUMBE</p> | <p>BARRIO/SECTOR: NUEVOS HORIZONTES S.</p> | <p>HOJA VIAL: 32204, 32203, 32304, 32303</p> | <p>FECHA: OCT 2023</p> | <p>LÁMINA: 1 DE 1</p> |
| <p>CONTIENE: -IMPLANTACION. -CORTES.</p> | | | <p>ESCALA: INDICADAS</p> | | |