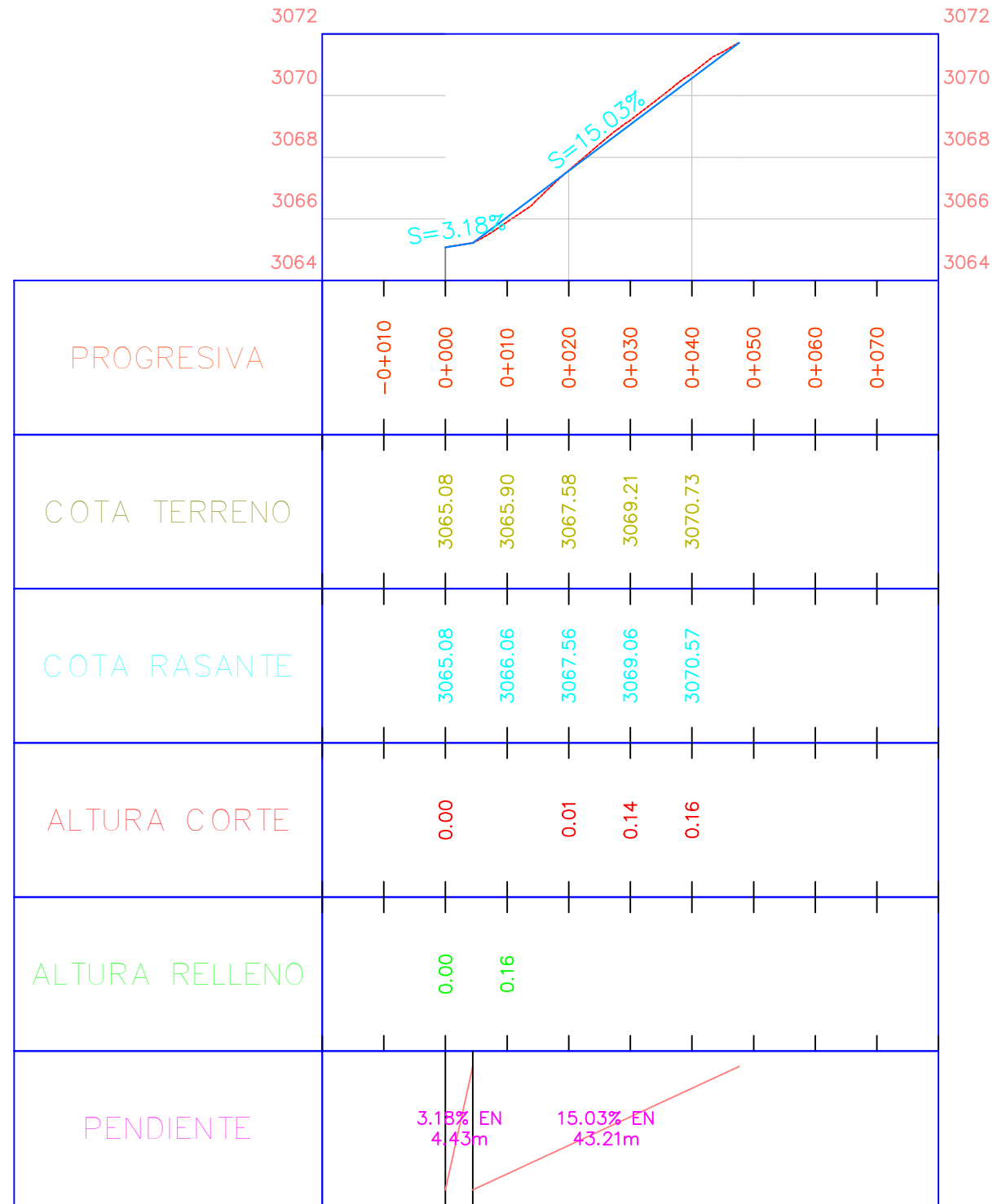


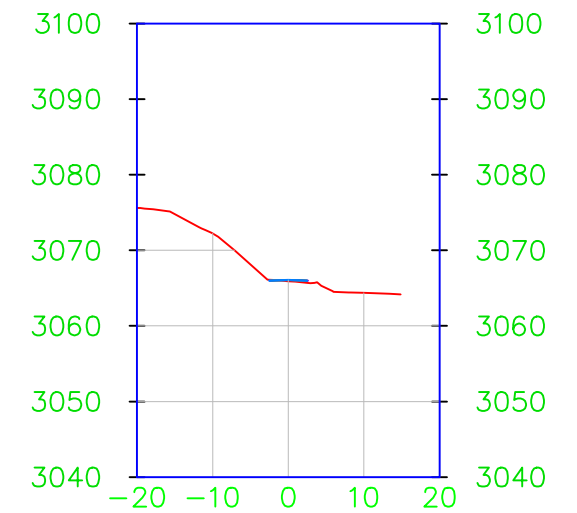
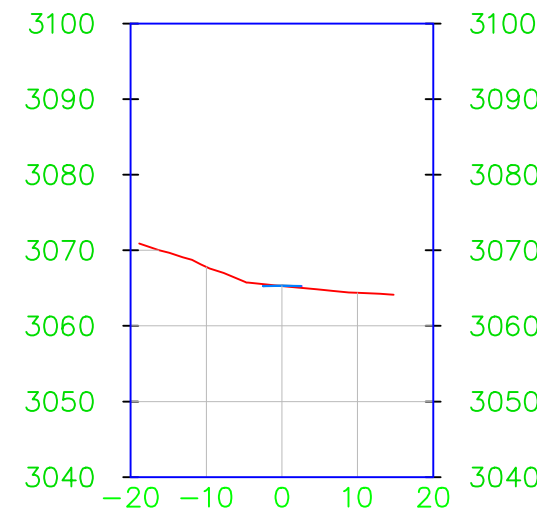
## PERFIL LONGITUDINAL 0+000.00 - 0+038.00 CALLE "E9B"



## PERFIL TRANSVERSAL 0+000.00 - 0+038.00 CALLE "E9B"

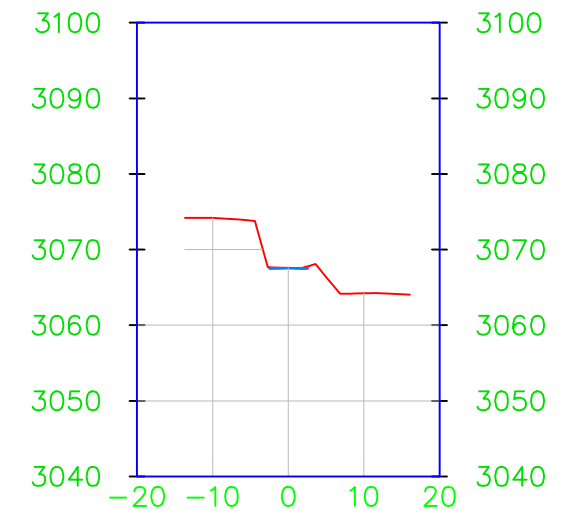
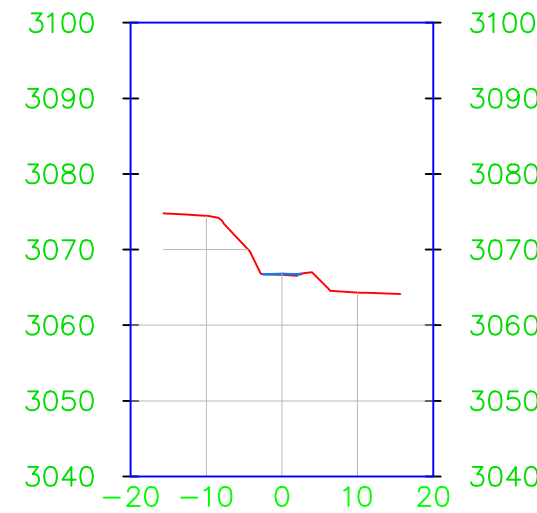
0+005.00

0+010.00



0+015.00

0+020.00



**Quito**  
Alcaldía Metropolitana  
*Quito renace*

**Administración Zonal Quitumbe**

**PROYECTO:**  
MODIFICATORIA DE LA SECCIÓN TRANSVERSAL DE LA CALLE "E7C" DESDE LA ABCISCA 0+000.00 A LA ABCISCA 0+285.00; ELIMINACIÓN DE LA CURVA DE RETORNO DE LA CALLE "E7C" UBICADA EN LA ABCISCA 0+260.00; REGULARIZACIÓN DE LA PROLONGACIÓN DE LA CALLE "E7C" DESDE LA ABCISCA 0+285.00 A LA ABCISCA 0+565.00; REFORMA GEOMÉTRICA DE LA CALLE "S39" Y ELIMINACIÓN DEL PARTERRE PARA LA REGULARIZACIÓN DE LA CALLE "E9B" DESDE LA ABCISCA 0+000.00 A LA ABCISCA 0+038.00.

<b>PARROQUIA:</b> QUITUMBE	<b>BARRIO/SECTOR:</b> NUEVOS HORIZONTES S.	<b>HOJA VIAL:</b> 32204, 32203, 3304, 32303
-------------------------------	---	--

**CONTIENE:**  
-PERFIL LONGITUDINAL.  
-PERFILES TRANSVERSALES.

<b>LEYENDA</b>	
- - - Terreno	
— Rasante	
<b>FECHA:</b> OCT 2023	<b>LÁMINA:</b> 2
<b>ESCALA:</b> 1:1000	DE 3