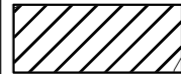





# PLANO N°1 UBICACIÓN GENERAL




Lote 5116011

## Leyenda y Simbología:

-  PREDIO 5116011
-  DESARROLLO DE LOTEO EN LAS INMEDIACIONES DEL PREDIO
-  TRAZADO DE LA RUTA VIVA
-  ÁREA DE ANÁLISIS URBANO

**NOTAS:**  
 1.- REGULARIZACIÓN DE EXCEDENTES Y DIFERENCIAS DE SUPERFICIES DE TERRENO DENTRO DEL ETAM.  
 Oficio N° GADDMQ-STHV-DMC-UGT-AZT-2021-0590-O 21 Abril 2021.

2.- Informe de Accidentes Geográficos. Bordes de Quebrada.  
 CÓDIGO DMC-GEO-2020- 532-A.  
 Con número de Tramite GADDMQ-AG-CAT-31-2020-00000218.

 Lote 5116011	<b>DATOS DEL PREDIO:</b>	
	Número de Predio: 5116011	
	Clave Catastral: 20622- 01 - 002 - 000	
	Parroquia: Tumbaco	Sector/Barrio: Chiviqui
Administración Zonal : TUMBACO		
Lamina N°: 1 de 6		
Escalas: Indicadas	Fecha: Junio 2.023	

**PROPIETARIOS:**  
 JUAN CARLOS ARAUJO DONOSO C.I: 17 04069390      OSCAR ESTEBAN IZURIETA VILLACIS C.I: 17 04010964

**Profesionales Responsables:**

Arq. GONZALO DOMINGUEZ Ch. C.I: 17 03792067 Reg. Prof: - P 1141 / AM 993	Arq. VICENTE DOMINGUEZ Z. C.I: 17 02459189 Reg. Prof: - P 1734 / AM 1.503
--	---

Contenido del PLANO N° 1:  
 UBICACIÓN GENERAL Y ÁREA DE ANÁLISIS

**OBJETO DEL PLANO:**  
 Para aplicación del USO DE SUELO del sector representado. Según PUOS 2018, asignación A 2502-10. APLICACIÓN DE ORDENANZA 210

Sellos Municipales: