

N 9,990,502

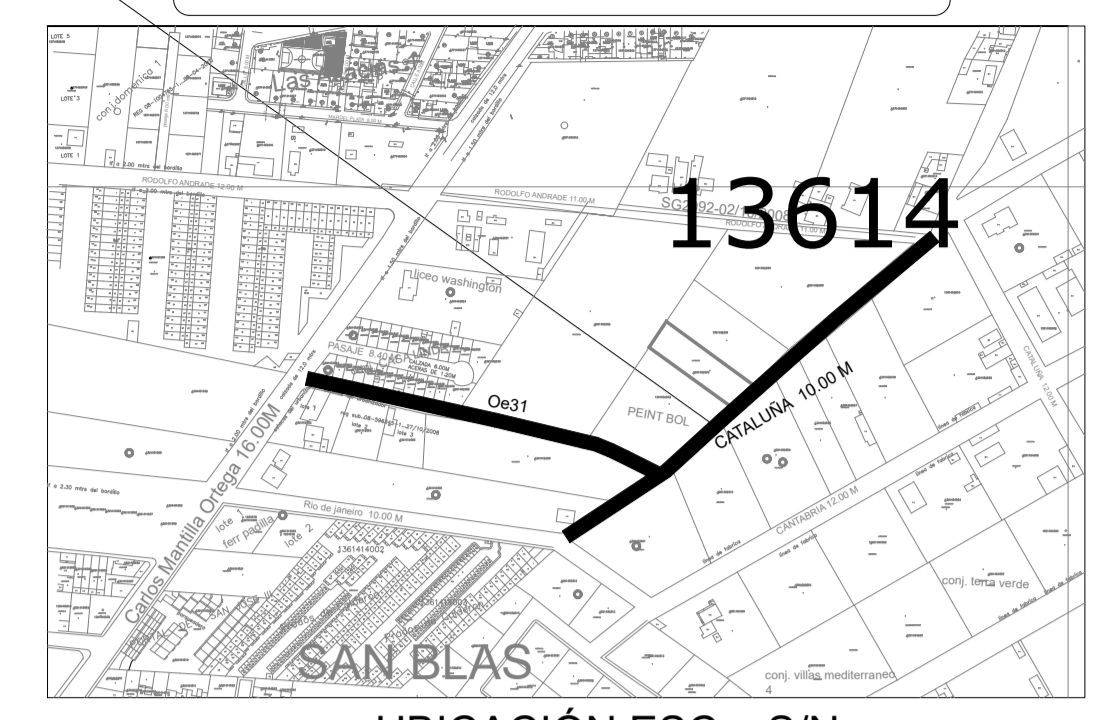
N 9,990,400

N 9,990,300

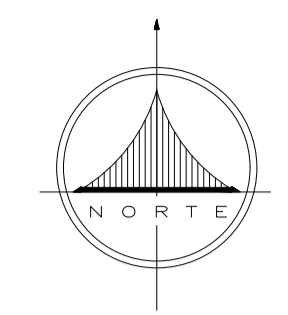
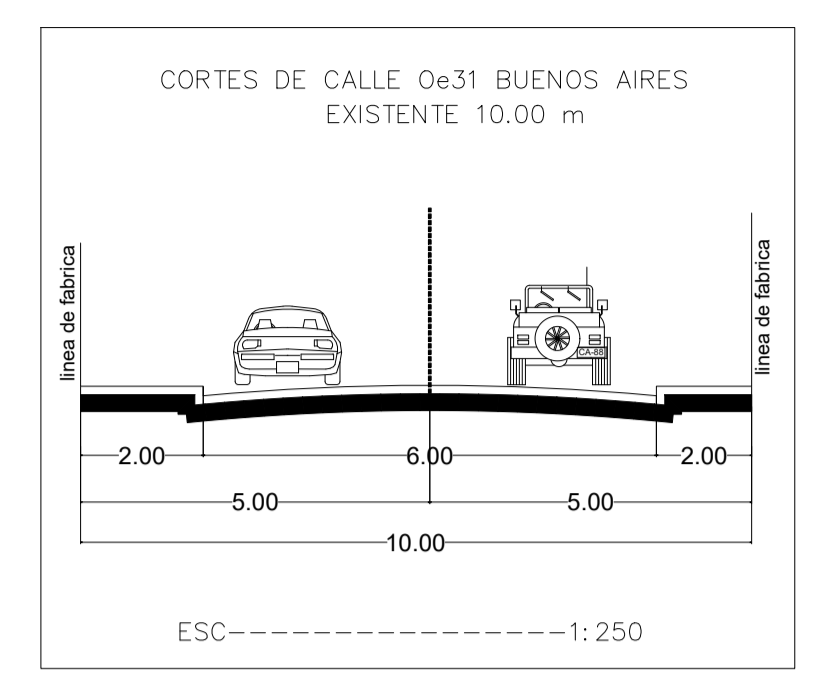
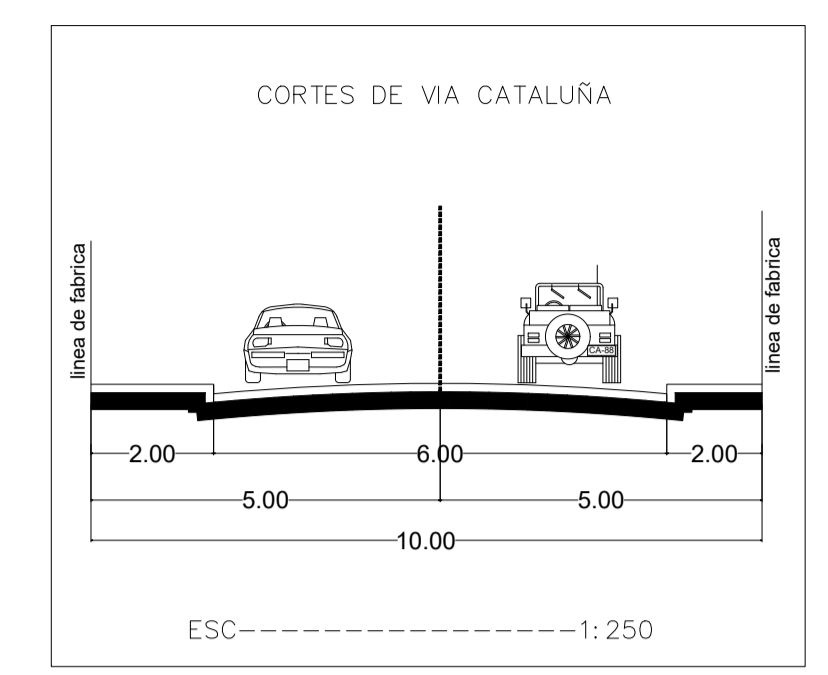
N 9,990,200

UBICACIÓN TRAZADO VIAL

UBICACIÓN



UBICACIÓN ESC....S/N



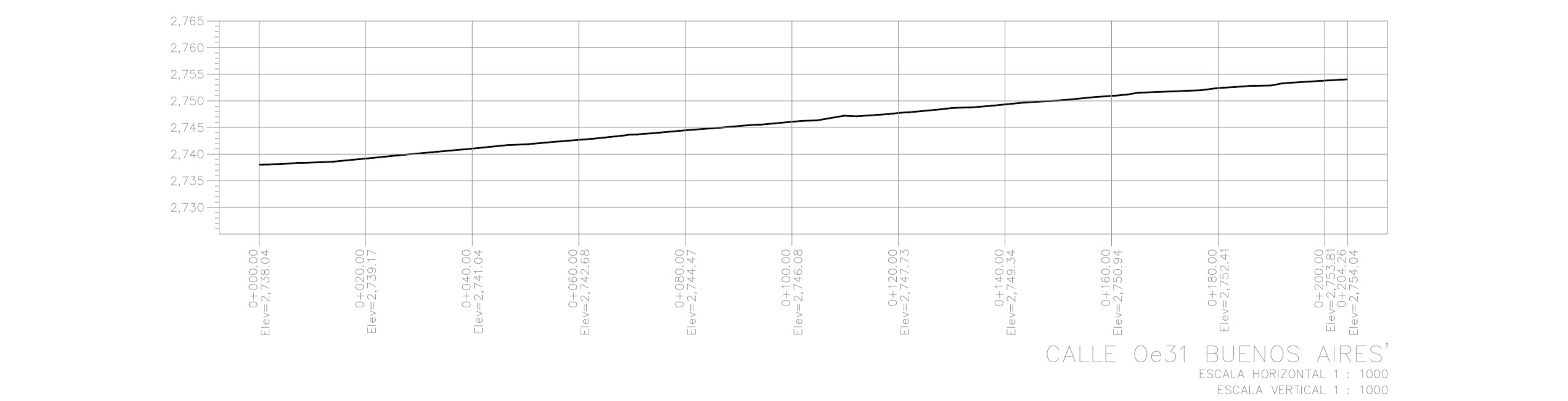
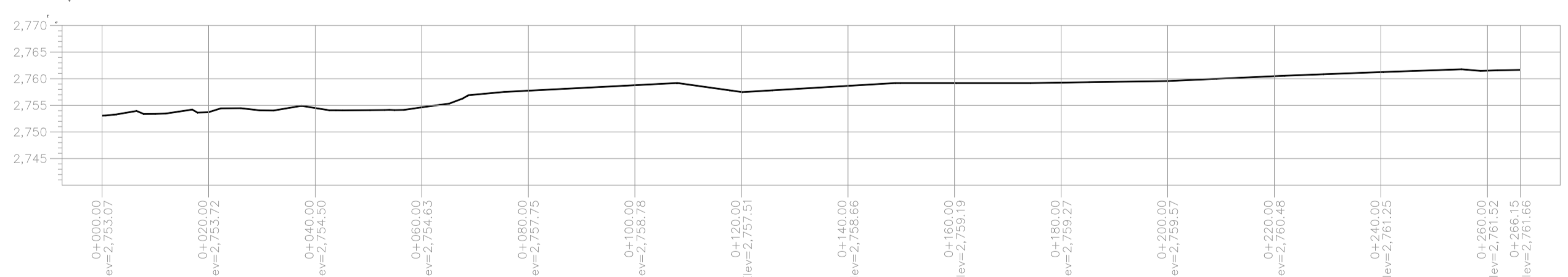
Puntos de Control

PUNTO	NORTE	ESTE	COTA
GPS 1	9990325.228	506835.748	2738.202
GPS 2	9990315.543	506838.375	2738.524

E 506,800 E 506,900 E 507,000 E 507,100 E 507,200 E 507,290

CUADRO DE ÁREAS

Nº	PROPIETARIOS	PREDIO	CLAVE CATASTRAL	ÁREA DE ESCRITURA	ÁREA DE LEVANTAMIENTO	ÁREA DE AFECTACIÓN	ÁREA UTIL
1	TORRES BAEZ LUIS EDUARDO	341711	13614 02 004	3303.00 m2	2868.27 m2	562.62 m2	2740.38 m2
2	MENG JOUNG CHANG WHA	341710	13614 02 006	3089.00 m2	2953.69 m2	135.31m2	2953.69 m2
3	ANTAMBA YASELGA EFRAIN RIGOBERTO	529070	13614 02 007	2873.82 m2	2868.92 m2	4.90 m2	2868.92 m2
4	SANTILLAN FREIRE BLANCA MARINA	341708	13614 02 009	3020.00 m2	2822.11 m2	197.89 m2	2,822.11 m2
5	VENEGAS YANEZ JORGE OSWALDO	341707	13614 02 010	2640.00 m2	2415.70 m2	224.30m2	2415.70 m2
6	FAJARDO PAZMIÑO VICENTE WILFRIDO	341706	13614 02 011	3714.00 m2	2989.00 m2	725.00m2	2989.00m2
7	COOPERATIVA DE AHORRO Y CREDITO FONDO PARA EL DESARROLLO Y LA VIDA	596330	13614 02 003	4700.00 m2	4089.65 m2	610.35 m2	4089.65m2
8	GUERRON PAILLACHO GROBER WILMER	1005102	13614 02 051	1880.00 m2	1737.80 m2	142.20 m2	1737.80m2
9	MUNICIPIO DEL DISTRITO METROPOLITANO DE QUITO	596521	13614 02 050	1044.00 m2	1024.14 m2	19.88m2	1024.14 m2
10	CHIRIBOGA VILLAQUIRAN FERNANDO ALFONSO	1005103	13614 02 052	2820.00 m2	2754.13 m2	65.87 m2	2754.13 m2
11	SIMBAÑA TATAYO MARIA YOLANDA Y OTROS	596449	13614 12 003	3676.80 m2	3060.47 m2	616.33 m2	3060.47 m2
12	TATAYO MARIA CRUZ	3669853	13614 12 011	1429.36 m2	1244.15 m2	185.21 m2	1244.15 m2



MUNICIPIO DEL DISTRITO METROPOLITANO DE QUITO
ADMINISTRACIÓN ZONA CALDERON

APROBADO POR: ING. JESSICA CASTILLO
REVISADO POR: ARO. RODOLFO MONTALVO

REGULARIZACIÓN TRAZADO VIAL CALLE CATALUÑA - BARRIO SIERRA HERMOSA - PARROQUIA CALDERÓN

PROFESIONAL: TOP DAMIAN CHASILUISA
PARROQUIA: CALDERON
SECTOR: SIERRA HERMOSA

CONTIENE: -PROYECTO DE TRAZADO VIAL
-CORTES DE CALLES LONGITUDINAL Y TRANSVERSAL
-CUADRO DE ÁREAS.
FECHA: MARZO - 2023
ESCALA: 1:700

SELLOS MUNICIPALES:
Municipio del Distrito Metropolitano de Quito
ADMINISTRACIÓN ZONAL CALDERÓN
QUITO
SECRETARÍA DE TERRITORIO Y VIVIENDA

1/1