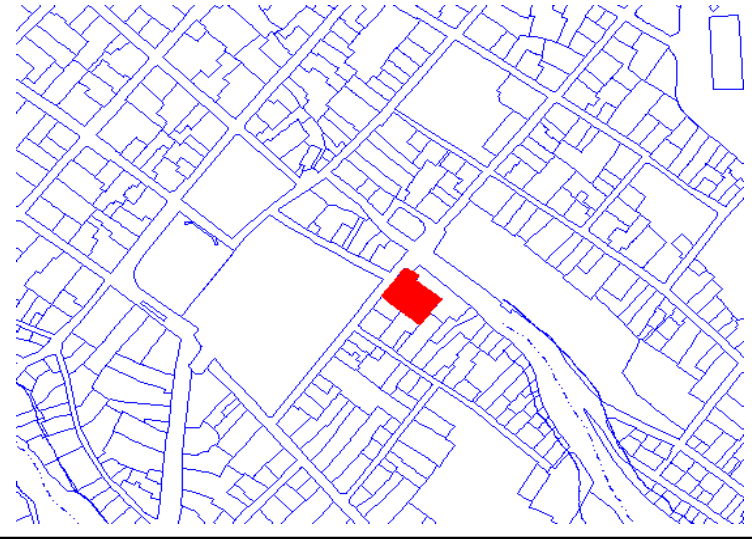

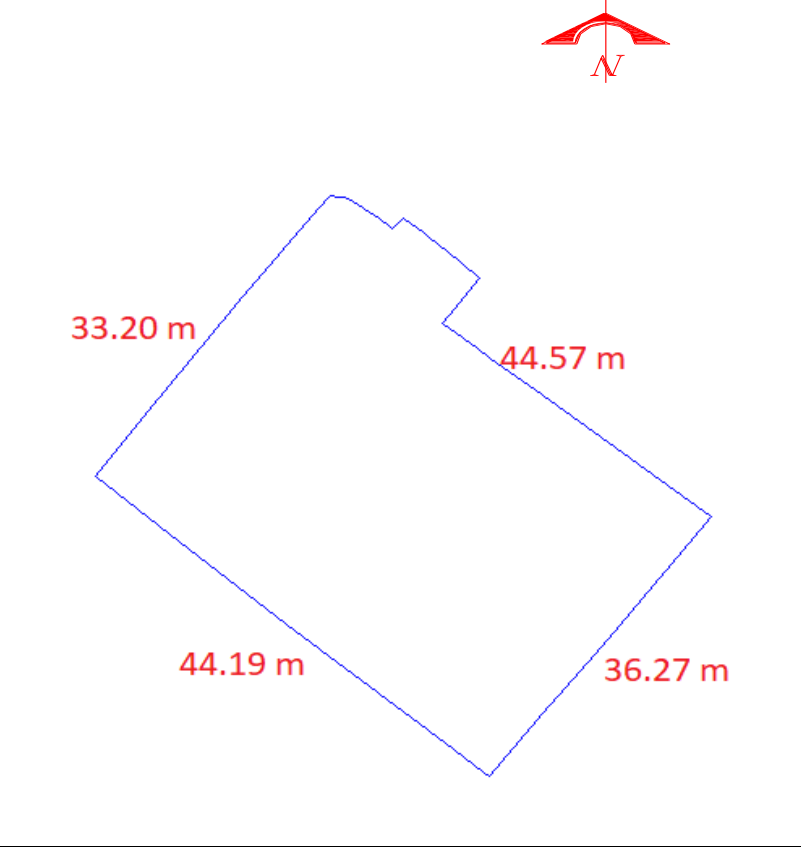



| 1.- DATOS TÉCNICOS DEL ÁREA DE TERRENO SOLICITADA.   |           |                          |            | 3.- INFORMACIÓN GRÁFICA   |            |
|--|-----------|--------------------------|------------|---|------------|
| 1.1.- ÁREA DE TERRENO:   |           |                          |            | 3.1.- UBICACIÓN GEOGRÁFICA:   |            |
| <p align="center"><b>ÁREA ESCRITURAS : 2.539,45 m<sup>2</sup></b></p>  |           |                          |            |    |            |
| 1.1.- IDENTIFICACIÓN CATASTRAL O REFERENCIAS:  |           |                          |            | 3.2.- VISTA ESTADO ACTUAL:  |            |
| <b>PROPIETARIO</b> : MUNICIPIO DEL DISTRITO METROPOLITANO DE QUITO<br><b>CLAVE CATASTRAL REFERENCIAL</b> : 30101-08-011<br><b>PREDIO</b> : 189276  |           |                          |            |   |            |
| 1.2.- UBICACIÓN:   |           |                          |            | 3.3.- PLANO ÁREA DE TERRENO SOLICITADA:   |            |
| <b>PARROQUIA:</b> : CENTRO HISTORICO<br><b>BARRIO/SECTOR</b> : LA LOMA<br><b>ZONA</b> : MANUELA SAENZ<br><b>DIRECCIÓN</b> : CALLE MONTUFAR   |           |                          |            |  |            |
| 1.3.- LINDEROS DEL ÁREA DE TERRENO SOLICITADA:   |           |                          |            |   |            |
| <b>NORTE</b> : PROPIEDAD MUNICIPAL 44,57 m.<br><b>SUR</b> : PROPIEDADES PARTICULARES 44,19 m.<br><b>ESTE</b> : PROPIEDAD MUNICIPAL 36,27 m.<br><b>OESTE</b> : CALLE MONTUFAR 33,20 m.  |           |                          |            |   |            |
| <b>2.- OBSERVACIONES</b>   |           |                          |            |   |            |
| <p>Linderos y dimensiones tomadas del sistema Sirec- Q a la fecha. Ubicación<br/>         conforme a archivos gráfico - alfanuméricos del sistema catastral SIREC-Q El área en<br/>         referencia es de propiedad municipal por donación del Estado, según escritura de la Notaria 29 del 07 noviembre de<br/>         1994, inscrita el 13 de diciembre de 1997.<br/>         La presente ficha se elabora en atención al requerimiento de la DMGBI mediante Oficio N° GADDMQ-DMGBI-2020-<br/>         2255-O del 13 de noviembre del 2020</p> <p><i>Documento elaborado y avalado técnicamente por el Top. Marco Romero Zambrano, en el ámbito de mis competencias.</i></p> |           |                          |            |   |            |
| <b>DATOS DEL TRÁMITE</b>   |           |                          |            |   |            |
| TRÁMITE INGRESADO  |           |                          |            | ATENDIDO CON  |            |
| ENTIDAD SOLICITANTE  | DOCUMENTO | No.                      | FECHA      | DOCUMENTO   | FECHA      |
| DMGBI  | OFICIO    | GADDMQ-DMGBI-2020-2255-O | 13/11/2020 | SITRA   | 24/11/2020 |
| <b>RESPONSABILIDAD TÉCNICA.</b>  |           |                          |            |   |            |
| <br>Top. Marco Romero Zambrano<br><b>ANALISTA CATASTRAL</b><br>ELABORADO   |           |                          |            |   |            |