

PAJ
Trámite
07/01/2020
Dra. Elsa
15-01-20
P

Memorando Nro. GADDMQ-AZQ-DGT-UC-2020-0001-M

Quito, D.M., 07 de enero de 2020

PARA: Sra. Abg. Monica Alexandra Flores Granda
Administradora Zonal Quitumbe

ASUNTO: RESPUESTA AL TRAMITE N° GADDMQ-DMGBI-2019-0090-M

De mi consideración:

En atención al memorando GADDMQ-DMGBI-2019-0227-M mediante el cual, con la finalidad de dar solución definitiva al requerimiento de regularizar una superficie de 0.44m², mismos que forman parte de la Propiedad Horizontal con clave catastral 31910-39-007, ubicado en la calle S36C y Calle Ernesto Albán.

Al respecto se informa que revisado el archivo catastral SIREC-Q, la Propiedad Horizontal signada con clave catastral 31910-39-007 consta registrado con la siguiente información:

Área de terreno según escritura.....194.97m²
Área de terreno según plano..... 194.97m²
Área de terreno gráfica.....194.97m²

Dicha propiedad ha sido regularizada mediante la Ordenanza 126.

Debo indicar que el área de la cual solicita la adjudicación (0.44m²) es un relleno de quebrada de Propiedad Municipal tal como lo indica el Anexo No 1 del Oficio No GADDMQ-DMC-GCE-2019-1173-O, suscrito por el Ing. Erwin Alexander Arroba P. Coordinador de Gestión Catastral Especial; en éste caso no es procedente la aplicación de la Ordenanza Metropolitana 126 para regularizar e incorporar a la Propiedad Horizontal la faja rellena de 0.44m², como se sugiere en el Oficio No. GADDMQ-DMGBI-2019-0090-M, suscrito por Arq. Patricio Renan Serrano B. Director Metropolitano de Gestión de Bienes Inmuebles.

Particular que comunico para los fines pertinentes.

Atentamente,


Sr. Hernan Efraim Del Hierro Acosta
JEFE DE LA UNIDAD DE CATASTROS



MUNICIPIO METROPOLITANO DE QUITO
ADMINISTRACIÓN MUNICIPAL ZONAL QUITUMBE

ADMINISTRACION
RECIBIDO
FECHA: 07 ENE 2020
HORA: 

Memorando Nro. GADDMQ-AZQ-DGT-UC-2020-0001-M




Quito, D.M., 07 de enero de 2020

Referencias:

- GADDMQ-DMGBI-2019-0227-M

Anexos:

- PEDIDO ARQ MANUEL TOSCANO SOLICITA LA ADJUDICACION FAJA COLINDA PREDIO 656935.PDF
- Anexo gráfico 1 P 656932
- GADDMQ-DMGBI-2019-0090-M PARA CATASTROS (45 FOJAS,CD Y PLANOS).PDF
- OFICIO GADDMQ-DMC-GCE-2019-1173-O (AVALUOS Y CATASTROS).PDF

| Acción | Siglas Responsable | Siglas Unidad | Fecha | Sumilla |
|--|--------------------|---------------|------------|---|
| Elaborado por: LUIS ANDRES LLUMIGUSIN MORENO | lallm | AZQ-DGT-UC | 2020-01-07 |  |
| Revisado por: Heman Efraim Del Hierro Acosta | HDH | AZQ-DGT-UC | 2020-01-07 |  |
| Aprobado por: Heman Efraim Del Hierro Acosta | HDH | AZQ-DGT-UC | 2020-01-07 |  |

