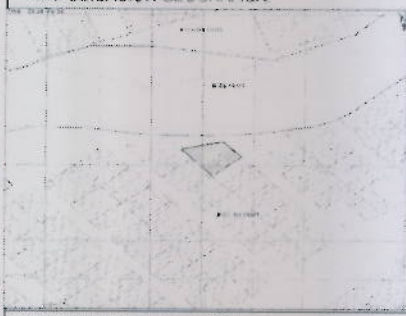





1.- DATOS TÉCNICOS DEL ÁREA DE TERRENO SOLICITADA.					4.- INFORMACIÓN GRÁFICA		
1.1 - ÁREA DE TERRENO A ADJUDICARSE:					4.1 - UBICACIÓN GEOGRÁFICA:		
ÁREA 1 (Relleno quebrada)	54,27	m <sup>2</sup>					
ÁREA 2 (Área de protección)	27,47	m <sup>2</sup>					
<b>ÁREA TOTAL A ADJUDICARSE</b>		<b>54,27</b>					
1.2.- IDENTIFICACIÓN CATASTRAL:							
CLAVE CATASTRAL	:	31207-35-001 (REFERENCIAL)					
NÚMERO PREDIAL	:	321135 (REFERENCIAL)			4.2.- VISTA ESTADO ACTUAL:		
RAZÓN	:	Relleno de quebrada y área de protección					
1.3.- UBICACIÓN:							
PARROQUIA:	:	Solanda					
BARRIO/SECTOR	:	La Isla					
ZONA	:	Eloy Alfaro					
DIRECCIÓN	:	Pasejo E			4.3.- PLANO DEL INMUEBLE SOLICITADO:		
1.4.- LINDEROS DEL ÁREA DE TERRENO A ADJUDICARSE:							
NORTE	:	Pasejo E	1,66	m.			
SUR	:	Propiedad particular y área de protección	13,11	m.			
ESTE	:	Marco Antonio Toapanta Zambrano	6,79	m.			
OESTE	:	Propiedad Municipal	16,43	m.			
1.5.- COLINDANTE DEL ÁREA DE TERRENO A ADJUDICARSE:							
DESCRIPCIÓN	NOMBRE		CEDULA IDENT.				
ÚNICO COLINDANTE	Marco Antonio Toapanta Zambrano		170408106-4				
2.- AVALÚO DEL ÁREA DE TERRENO SOLICITADA							
DESCRIPCIÓN	ÁREA m2	VALOR m2 SUELO LOTE (USD)	FACTOR CORRECCION	VALOR TOTAL (USD.)			
AREA 1	54,27	160,00	0,9	7.814,88			
<b>AVALÚO TOTAL DEL ÁREA A ADJUDICARSE USD.</b>				<b>7.814,88</b>			
3.- OBSERVACIONES							
Área 3 relleno de quebrada incluida en título							
Área 2 corresponde a área de protección de quebrada							
DATOS DEL TRÁMITE							
TRÁMITE INGRESADO				ATENDIDO CON			
SOLICITANTE	DOCUMENTO	No.	FECHA	DOCUMENTO	No.		
AZEA	EXPED			OFICIO			
	OFICIO	AZEA-UT.YV-2019-0482	07-feb-19				
	SGD						
	TICKET GDOC	2018-158070	15-feb-19				
RESPONSABILIDAD TÉCNICA							
 Arq. Luis Hidalgo SERVIDOR MUNICIPAL ELABORADO							

**De:** "Digner Mauricio Zapata Galarza" <mauricio.zapata@quito.gob.ec>  
**Asunto:** Actualización del propietario  
**Creado:** 29/01/2019 - 08:32:37 por agente  
**Tipo:** nota-interna

Despacho

Artículo #11

**De:** "Jhon Roberto Lema Mosquera" <jhon.lemma@quito.gob.ec>  
**Asunto:** Actualización del propietario  
**Creado:** 17/01/2019 - 14:58:32 por agente  
**Tipo:** nota-interna

Trámites consiguientes

Artículo #10

**De:** "Rosita Guadalupe Robalino Cueva" <rosita.robolino@quito.gob.ec>  
**Para:** Jhon Roberto Lema Mosquera <jhon.lemma@quito.gob.ec>  
**Asunto:** OFICIO DMC-CE-00415 ERWIN ARROBA PADILLA ATENCION ESCRITO PRESENTADO POR Sr. MARCO ANTONIO TOAPANTA  
**Creado:** 16/01/2019 - 10:02:01 por agente  
**Tipo:** nota-interna  
**Adjunto (MAX 8MB):** 2018-158070.PDF (74.4 KBytes)

OFICIO DMC-CE-00415 ERWIN ARROBA PADILLA ATENCION ESCRITO PRESENTADO POR Sr. MARCO ANTONIO TOAPANTA

Artículo #9

**De:** "Erwin Alexander Arroba Padilla" <erwin.arroba@quito.gob.ec>  
**Asunto:** Actualización del propietario  
**Creado:** 11/01/2019 - 11:22:43 por agente  
**Tipo:** nota-interna  
**Adjunto (MAX 8MB):** 415\_DMC.pdf (534.4 KBytes)

SE DESPACHA CON OFICIO DMC-CE-415  
OFICIO INTERNO CE-58  
ADJ. 1 CARPETA CON DOCUMENTACION COMPLETA

Artículo #8

**De:** "Juan Eduardo Solís Aguayo" <juan.solis@quito.gob.ec>  
**Asunto:** Actualización del propietario  
**Creado:** 10/01/2019 - 11:39:47 por agente  
**Tipo:** nota-interna

PARA LA FIRMA SE DESPACHA CON REFERENCIA INTERNA 058-CE,OF 00415-DMC-CE-2019,VA A LA ADM ELOY ALFARO

Artículo #7

**De:** "Erwin Alexander Arroba Padilla" <erwin.arroba@quito.gob.ec>  
**Asunto:** Actualización del propietario  
**Creado:** 26/12/2018 - 12:50:44 por agente  
**Tipo:** nota-interna

Ing.  
Responsable de Gestión Municipal

Favor Atender este trámite y proceder con la respectiva revisión, análisis y acciones pertinentes para el despacho del mismo.

Saludos Cordiales,  
Coordinador de Proceso Catastro Especial

Artículo #6

**De:** "Geovanna Alexandra (DIRECTORA) Chavez Cangas" <geovanna.chavez@quito.gob.ec>  
**Asunto:** Actualización del propietario  
**Creado:** 20/12/2018 - 08:01:00 por agente