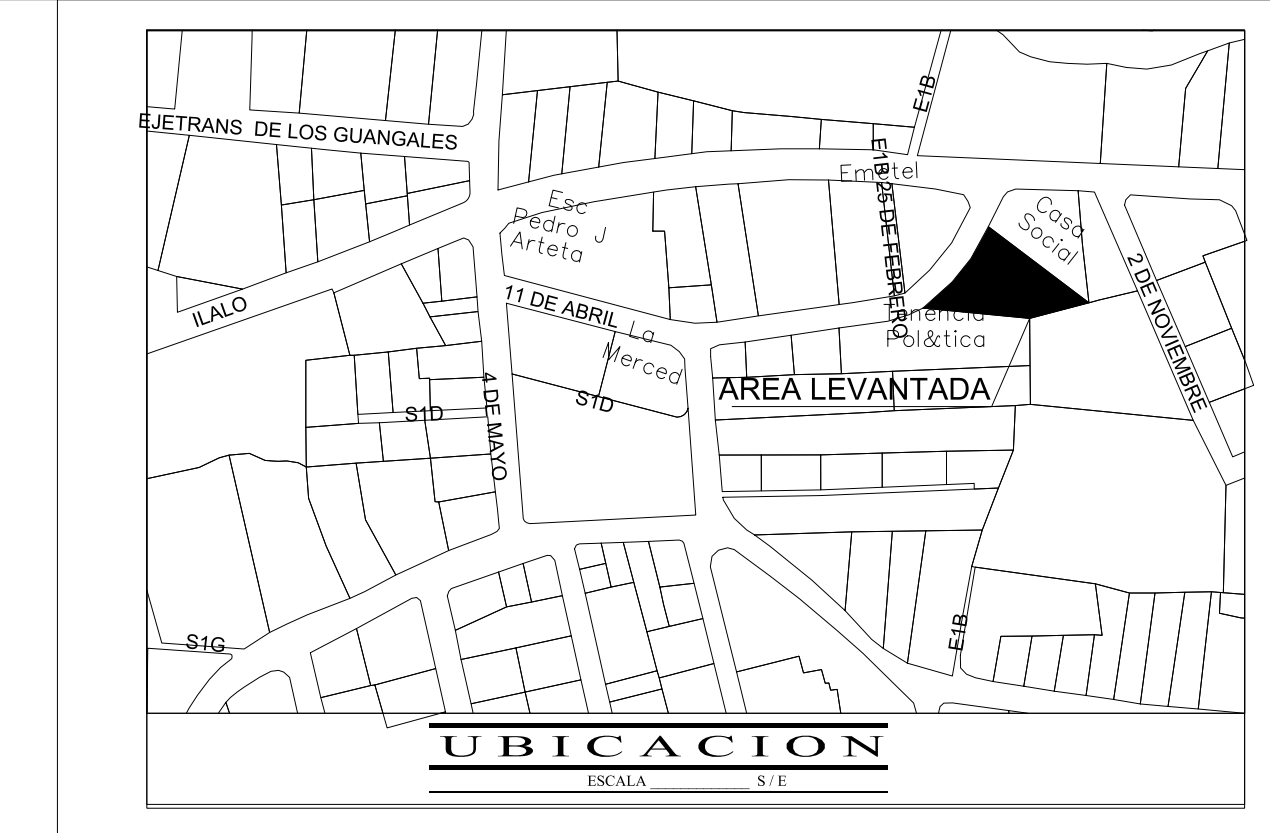
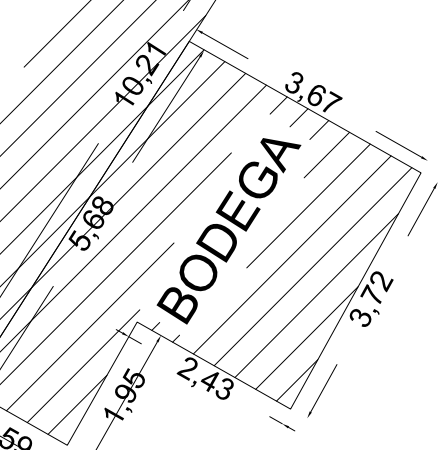
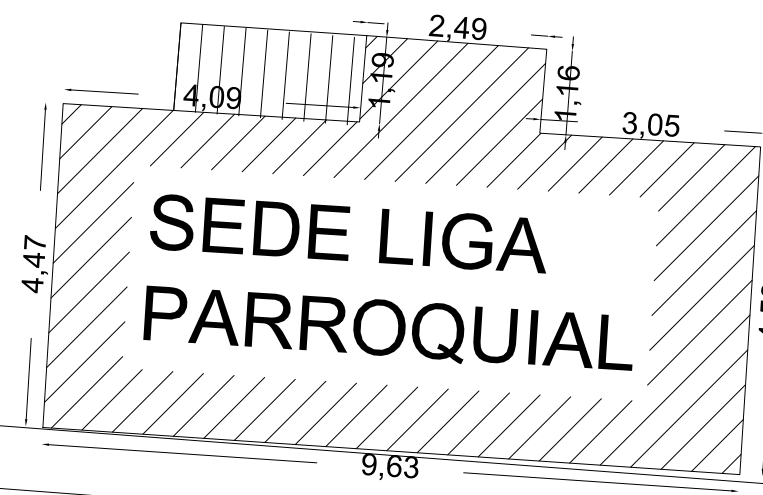
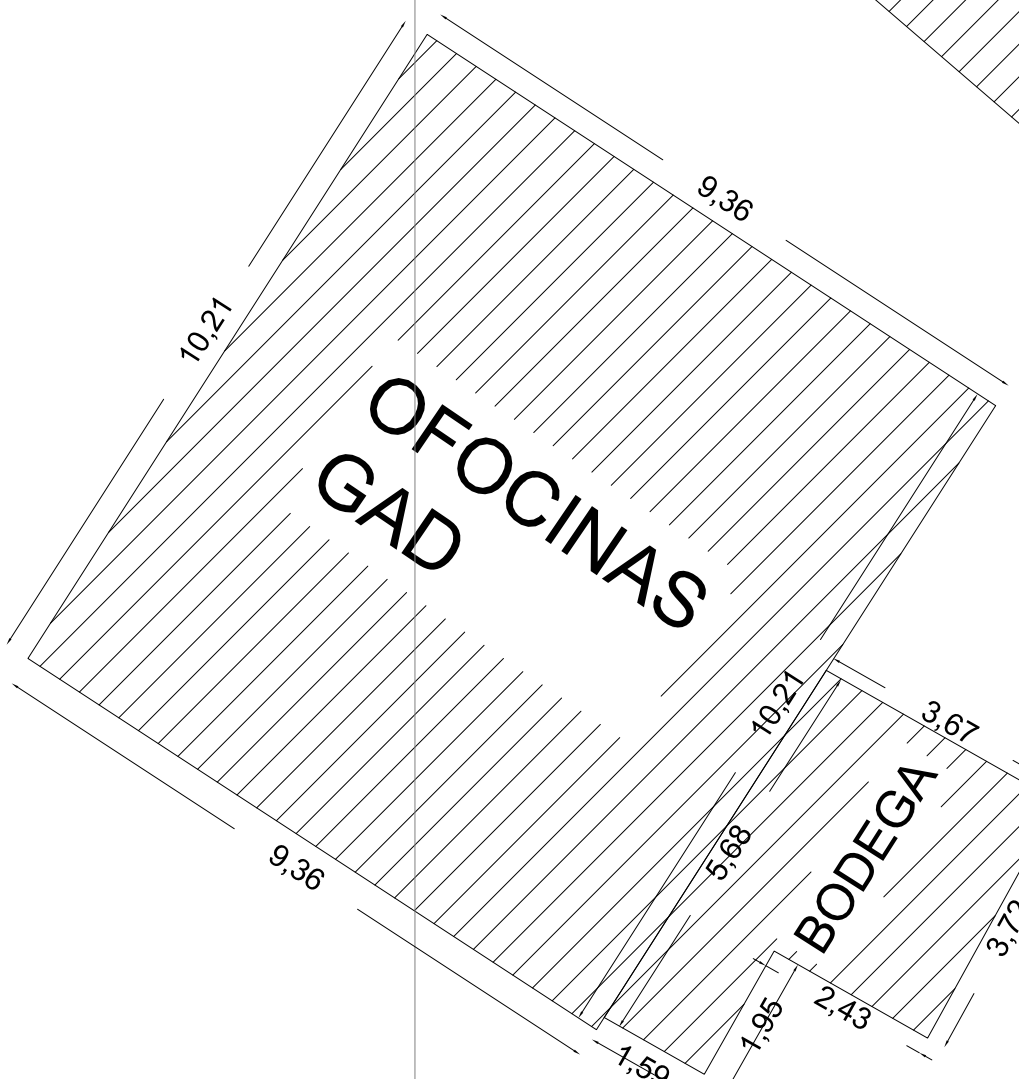
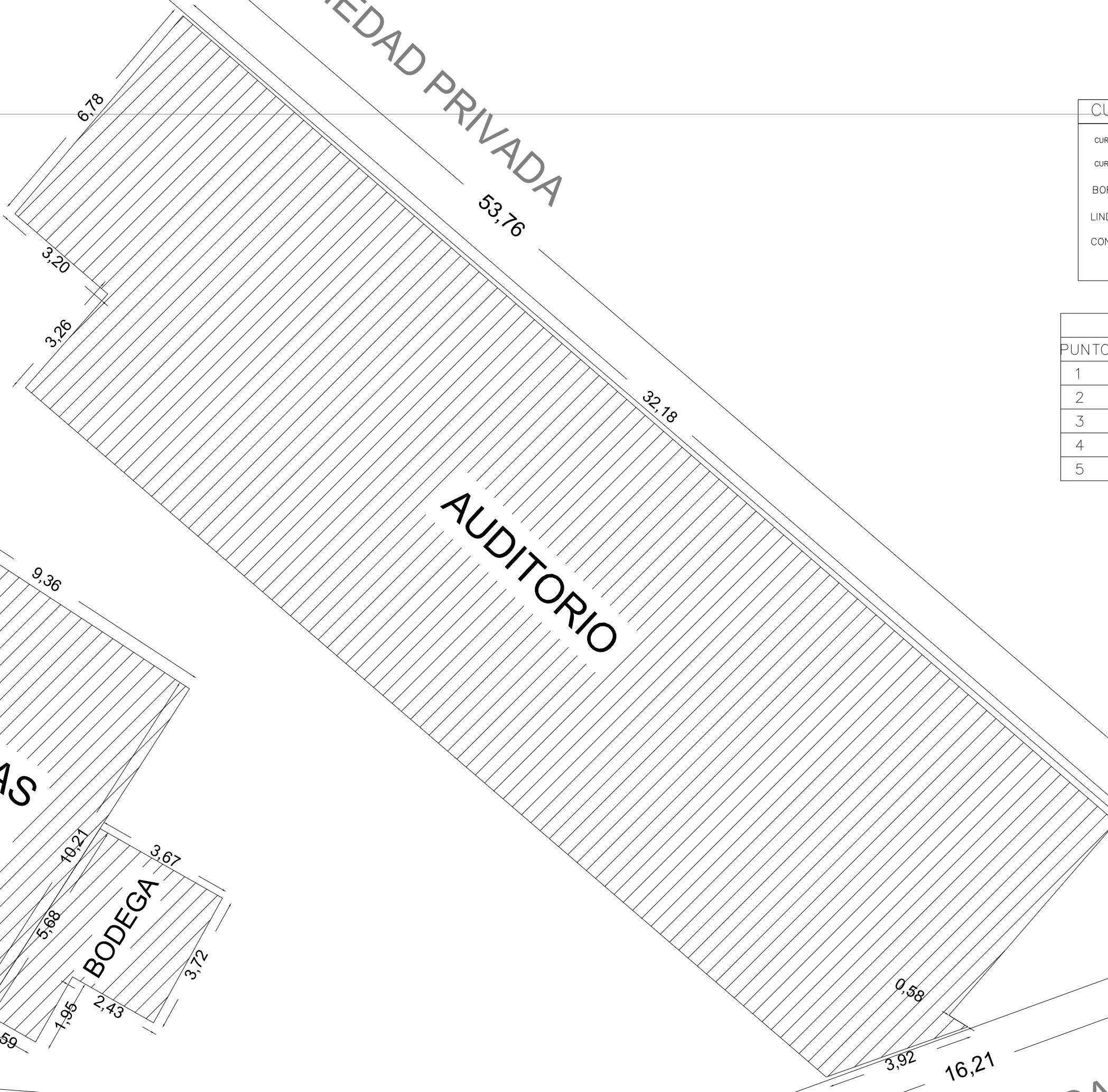
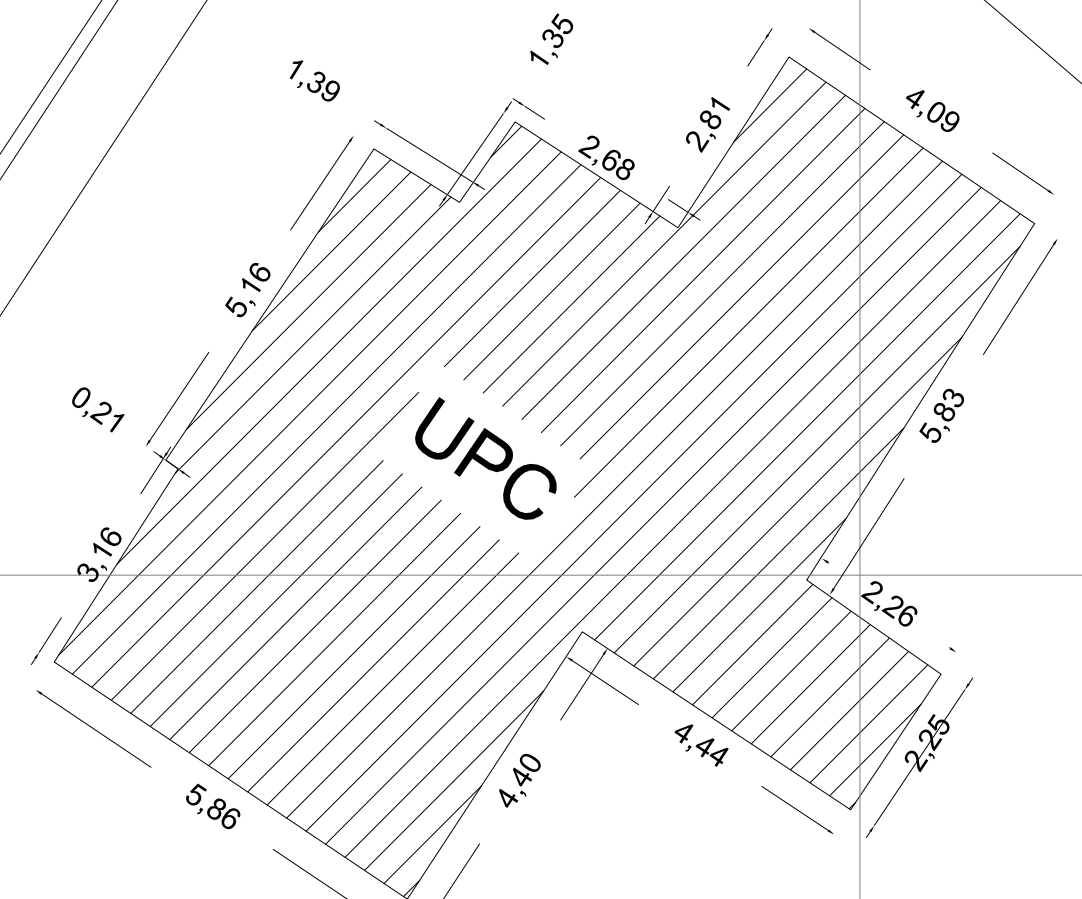


Y=9967713

CALLE 11 DE ABRIL



CUADRO DE SIMBOLOGIAS

CURVA DE NIVEL PRINCIPAL CADA 5m	
CURVA DE NIVEL SECUNDARIA CADA 1m	
BORDILLO	
LINDERO	
CONSTRUCCION	

CUADRO COORDENADAS

PUNTO	NORTE	ESTE
1	9967726.82	511284.86
2	9967691.79	511325.65
3	9967686.25	511310.41
4	9967690.20	511258.11
5	9967695.17	511264.12

ÁREA CONSTRUIDA

ÁREA GAD PARROQUIAL	422.40 m <sup>2</sup>
ÁREA SEDE LIGA PARROQUIAL	46.27 m <sup>2</sup>
ÁREA UPC	84.92 m <sup>2</sup>

CUADRO DE AREAS Y LINDEROS

LINDEROS				AREA (m <sup>2</sup> )
NORTE	SUR	ESTE	OESTE	
PROPIEDAD PRIVADA 53.76 m	PROPIEDAD PRIVADA 52.45 m	PROPIEDAD PRIVADA 16.21 m	CALLE 11 DE ABRIL 45.63 m	1346.62 m <sup>2</sup>

PROPIEDAD PRIVADA

X=511290

JEFATURA ZONAL: TERRITORIO Y VIVIENDA

LEVANTAMIENTO TOPOGRAFICO GAD PARROQUIA LA MERCED	LEVANTAMIENTO: TOP.WILLIAMS ALLAUCA	
	RESPONSABLE TERRITORIO Y VIVIENDA ARQ. ALEXANDRA VILLACRES	
	DIRECTOR GESTION DEL TERRITORIO ING. CESAR GALARZA	
	ADMINISTRADOR ZONA LOS CHILLOS: SRA. MERCY LARA	
	SECRETARIA DE TERRITORIO HABITAT Y VIVIENDA:	
ESC: INDICADAS	FECHA: OCT/2021	