

1.- DATOS TÉCNICOS DEL INMUEBLE SOLICITADO.				4.- INFORMACIÓN GRÁFICA									
1.1.- ÁREAS DE TERRENO Y/O EDIFICACIONES				4.1.- UBICACIÓN GEOGRÁFICA									
ÁREA DE TERRENO		164,06 m ²											
NOTA: PARTE DEL EX CAMINO DE LOS INCAS													
1.2.- IDENTIFICACIÓN CATASTRAL													
CLAVE CATASTRAL	:	12607-05-012	parcial										
BENEFICIARIO	:	TAIPE TASIGUANO MÓNICA GUADALUPE	171382160-9										
LOTE N° 36	:	SEGÚN PLANO DEL BARRIO SANTA FE DE COLLALOMA											
1.3.- UBICACIÓN				4.2.- VISTA ESTADO ACTUAL									
PARROQUIA:	:	KENNEDY											
BARRIO/SECTOR	:	SANTA FE DE COLLALOMA											
ZONA	:	NORTE											
DIRECCIÓN	:	PASAJE - E											
1.4.- LINDEROS DEL ÁREA SOLICITADA				4.3.- PLANO DEL INMUEBLE SOLICITADO									
NORTE	:	PROPIEDAD MUNICIPAL	11,67 m	<table border="1"> <thead> <tr> <th>DESCRIPCIÓN</th> <th>ÁREA m2</th> <th>VALOR m2 USD (LOTE Y/O EDIFICACIÓN)</th> <th>AVALÚO TOTAL USD</th> </tr> </thead> <tbody> <tr> <td>TERRENO</td> <td>164,06</td> <td>86,40</td> <td>14.174,78</td> </tr> </tbody> </table>		DESCRIPCIÓN	ÁREA m2	VALOR m2 USD (LOTE Y/O EDIFICACIÓN)	AVALÚO TOTAL USD	TERRENO	164,06	86,40	14.174,78
DESCRIPCIÓN	ÁREA m2	VALOR m2 USD (LOTE Y/O EDIFICACIÓN)	AVALÚO TOTAL USD										
TERRENO	164,06	86,40	14.174,78										
SUR	:	PROPIEDAD MUNICIPAL	11,64 m										
ESTE	:	PROPIEDAD PARTICULAR	14,35 m										
OESTE	:	PASAJE - E	14,16 m										
2.- AVALÚO DE TERRENO Y/O EDIFICACIONES													
3.- OBSERVACIONES													
<p>presente ficha forma parte integrante de la referencia interna N° 145-GCPM luego del informe presentado por Administración Zonal Norte Eugenio Espejo</p> <p>Informe Oficio N° 069-C-ZN y ZN-OC922 del 05 de marzo de 2014 y plano actualizado de subdivisión sentado por los interesados y Memorando N° 09-VAL de 12 de enero de 2015 del Programa Planificación Catastral - PC</p> <p>Esta constituye parte de otra de mayor extensión identificada con la clave catastral N°12607-05-012, en la misma se han edificado construcciones por parte del ocupante.</p>													
DATOS DEL TRÁMITE													
TRÁMITE INGRESADO				ATENDIDO CON									
ALICITANTE	DOCUMENTO	No.	FECHA	DOCUMENTO	No.								
ADM NORTE	EXPED	069-C-ZN	05/03/2014	REF INTERNA	145-GCPM								
	OFICIOS					ZN-OC922							
	TICKET GDOC	28291-113247	10/09/2014										
RESPONSABILIDAD TÉCNICA.				COORDINACIÓN									
 Ing. Jorge Campaña Sánchez SERVIDOR MUNICIPAL 6				 Ing. Jaime Gangotena M. JEFE DE PROGRAMA SERVICIOS DE C									
 Ing. Juan Solís A. RESPONSABLE PROCESO GCPM.													

PREDIO: CLAVE CATASTRAL:

DATOS DEL LOTE TIPO	
FRENTE _LOTE TIPO (Frt)	35
FONDO LOTE TIPO (Fot)	70
TAMAÑO _LOTE TIPO (Tat)	2450
VALOR AVA	72.00
DATOS DEL LOTE A AVALUAR	
FRENTE (Fr)	14.16
FONDO (Fo)	11.59
AREA DE TERRENO (AT =Fr x Fo)	164.06
FACTOR FRENTE (F)	0.84
FACTOR FONDO (f)	1.20
FACTOR TAMAÑO	1.20
FACTOR TOTAL	1.20
VALOR.m² DE TERRENO	\$ 86.40
AVALUO DE TERRENO	\$ 14,174.78

36 DE 39



1.- DATOS TÉCNICOS DEL INMUEBLE SOLICITADO.				4.- INFORMACIÓN GRÁFICA	
1.1 - ÁREAS DE TERRENO Y/O EDIFICACIONES				4.1 - UBICACIÓN GEOGRÁFICA:	
ÁREA DE TERRENO		131,99 m ²			
NOTA: PARTE DEL EX CAMINO DE LOS INCAS					
1.2 - IDENTIFICACIÓN CATASTRAL					
CLAVE CATASTRAL	:	12607-05-012	parcial		
BENEFICIARIO	:	TASHIGUANO PUJOTA BLANCA AMALIA	170464378-0		
LOTE N° 37	:	SEGÚN PLANO DEL BARRIO SANTA FE DE COLLALOMA			
1.3 - UBICACIÓN				4.2 - VISTA ESTADO ACTUAL:	
PARROQUIA:	:	KENNEDY			
BARRIO/SECTOR	:	SANTA FE DE COLLALOMA			
ZONA	:	NORTE			
DIRECCIÓN	:	PASAJE - E			
1.4 - LINDEROS DEL ÁREA SOLICITADA				4.3 - PLANO DEL INMUEBLE SOLICITADO	
NORTE	:	PROPIEDAD MUNICIPAL	0.61 Y 11.64 m		
SUR	:	PROPIEDAD MUNICIPAL	13,21 m		
ESTE	:	PROPIEDAD PARTICULAR	10,65 m		
OESTE	:	PASAJE - E	10,91 m		
2.- AVALÚO DE TERRENO Y/O EDIFICACIONES					
DESCRIPCIÓN	ÁREA m2	VALOR m2 USD (LOTE Y/O EDIFICACIÓN)	AVALÚO TOTAL USD		
TERRENO	131,99	86,40	11 403,94		
3.- OBSERVACIONES					
<p>presente ficha forma parte integrante de la referencia interna N° 145-GCPM luego del informe presentado por Administración Zonal Norte Eugenio Espejo</p> <p>informe Oficio N° 069-C-ZN y ZN-OC922 del 05 de marzo de 2014 y plano actualizado de subdivisión presentado por los interesados y Memorando N° 09-VAL de 12 de enero de 2015 del Programa Planificación Municipal - PC</p> <p>esta constituye parte de otra de mayor extensión identificada con la clave catastral N°12607-05-012, en la misma se han edificado construcciones por parte del ocupante.</p>					
DATOS DEL TRÁMITE					
TRÁMITE INGRESADO				ATENDIDO CON	
OLICITANTE	DOCUMENTO	No	FECHA	DOCUMENTO	No
ADM NORTE	EXPED.			REF INTERNA	145-GCPM
	OFICIOS	069-C-ZN			
		ZN-OC922	05/03/2014		
	TICKET GDOC	28291-113247	10/09/2014		
RESPONSABILIDAD TÉCNICA.			COORDINACIÓN		
 Sr Jorge Campaña Sánchez SERVIDOR MUNICIPAL 6			 Ing Juan Solís A RESPONSABLE PROCESO GCPM.		
			 Ing Jaime Gangotena M JEFE DE PROGRAMA SERVICIOS DE		

PREDIO: CLAVE CATASTRAL:

37 D

DATOS DEL LOTE TIPO

FRENTE LOTE TIPO (Frt)	35
FONDO LOTE TIPO (Fot)	70
TAMAÑO LOTE TIPO (Tat)	2450
VALOR AIVA	72.00

DATOS DEL LOTE A AVALUAR

FRENTE (Fr)	11.52
FONDO (Fo)	11.46
AREA DE TERRENO (AT =Fr x Fo)	131.99
FACTOR FRENTE (F)	0.84
FACTOR FONDO (f)	1.20
FACTOR TAMAÑO	1.20
FACTOR TOTAL	1.20
VALOR/m² DE TERRENO	\$ 86.40
AVALUO DE TERRENO	\$ 11,403.94

3

1.- DATOS TÉCNICOS DEL INMUEBLE SOLICITADO.				4.- INFORMACIÓN GRÁFICA		
1.1.- ÁREAS DE TERRENO Y/O EDIFICACIONES:				4.1 - UBICACIÓN GEOGRÁFICA		
ÁREA DE TERRENO		131,49	m ²			
NOTA: PARTE DEL EX CAMINO DE LOS INCAS						
1.2 - IDENTIFICACIÓN CATASTRAL:						
CLAVE CATASTRAL	:	12607-05-012	parcial			
BENEFICIARIO	:	TASHIGUANO PUJOTA MIGUEL HUMBERTO	170474653-4			
LOTE N° 38	:	SEGÚN PLANO DEL BARRIO SANTA FE DE COLLALOMA				
1.3 - UBICACIÓN				4.2 - VISTA ESTADO ACTUAL		
PARROQUIA:	:	KENNEDY				
BARRIO/SECTOR	:	SANTA FE DE COLLALOMA				
ZONA	:	NORTE				
DIRECCIÓN	:	PASAJE - E				
1.4 - LINDEROS DEL ÁREA SOLICITADA				4.3 - PLANO DEL INMUEBLE SOLICITADO		
NORTE	:	PROPIEDAD MUNICIPAL	13,21	m		
SUR	:	PROPIEDAD MUNICIPAL	0,61 y 12,17	m		
ESTE	:	PROPIEDAD PARTICULAR	10,39	m.		
OESTE	:	PASAJE - E	10,30	m		
2.- AVALÚO DE TERRENO Y/O EDIFICACIONES						
DESCRIPCIÓN	ÁREA m2	VALOR m2 USD (LOTE Y/O EDIFICACIÓN)	AVALÚO TOTAL USD			
TERRENO	131,49	86,40	11.360,74			
3.- OBSERVACIONES						
<p>a presente ficha forma parte integrante de la referencia interna N° 145-GCPM luego del informe presentado por la Administración Zonal Norte Eugenio Espejo</p> <p>conforme Oficio N° 069-C-ZN y ZN-OC922 del 05 de marzo de 2014 y plano actualizado de subdivisión presentado por los interesados y Memorando N° 09-VAL de 12 de enero de 2015 del Programa Planificación Catastral - PC</p> <p>el área constituye parte de otra de mayor extensión identificada con la clave catastral N°12607-05-012, en la misma se han edificado construcciones por parte del ocupante</p>						
DATOS DEL TRÁMITE						
TRÁMITE INGRESADO				ATENDIDO CON		
SOLICITANTE	DOCUMENTO	No.	FECHA	DOCUMENTO	No.	FECHA
ADM NORTE	EXPED OFICIOS	069-C-ZN ZN-OC922	05/03/2014	REF INTERNA	145-GCPM	
	TICKET GDOC	28291-113247	10/09/2014			
RESPONSABILIDAD TÉCNICA.				COORDINACIÓN		
 Arq Jorge Campana Sánchez SERVIDOR MUNICIPAL 6				 Ing Juan Solís A RESPONSABLE PROCESO GCPM.		
				 Ing Jaime Gangotena M JEFE DE PROGRAMA SERVICIOS DE C		

PREDIO: CLAVE CATASTRAL:





38 DI

DATOS DEL LOTE TIPO

FRENTE LOTE TIPO (F _{lt})	35
FONDO LOTE TIPO (F _{lot})	70
TAMAÑO LOTE TIPO (T _{lt})	2450
VALOR AIVA	72.00

DATOS DEL LOTE A AVALUAR

FRENTE (Fr)	10.91
FONDO (Fo)	12.05
AREA DE TERRENO (AT =Fr x Fo)	131.49
FACTOR FRENTE (F)	0.84
FACTOR FONDO (f)	1.20
FACTOR TAMAÑO	1.20
FACTOR TOTAL	1.20
VALOR/m² DE TERRENO	\$ 86.40
AVALUO DE TERRENO	\$ 11,360.74

1.- DATOS TÉCNICOS DEL INMUEBLE SOLICITADO.				4.- INFORMACIÓN GRÁFICA	
1.1.- ÁREAS DE TERRENO Y/O EDIFICACIONES.				4.1 - UBICACIÓN GEOGRÁFICA.	
ÁREA DE TERRENO		150,03	m ²		
NOTA: PARTE DEL EX CAMINO DE LOS INCAS					
1.2.- IDENTIFICACIÓN CATASTRAL.					
CLAVE CATASTRAL	:	12607-05-012	parcial		
BENEFICIARIO	:	TASHIGUANO PUJOTA MARIANA	170179894-2		
LOTE N° 39	:	SEGÚN PLANO DEL BARRIO SANTA FE DE COLLALOMA			
1.3 - UBICACIÓN				4.2 - VISTA ESTADO ACTUAL.	
PARROQUIA:	:	KENNEDY			
BARRIO/SECTOR	:	SANTA FE DE COLLALOMA			
ZONA	:	NORTE			
DIRECCIÓN	:	PASAJE - E			
1.4 - LINDEROS DEL ÁREA SOLICITADA				4.3 - PLANO DEL INMUEBLE SOLICIT	
NORTE	:	PROPIEDAD MUNICIPAL	12,17	m	
SUR	:	PROPIEDAD PARTICULAR	11,46	m	
ESTE	:	PROPIEDAD PARTICULAR	9,44	m	
OESTE	:	PASAJE - E	13,74	m	
2.- AVALÚO DE TERRENO Y/O EDIFICACIONES					
DESCRIPCIÓN	ÁREA m2	VALOR m2 USD (LOTE Y/O EDIFICACIÓN)	AVALÚO TOTAL USD		
TERRENO	150,03	86,40	12.962,59		
3.- OBSERVACIONES					
<p>presente ficha forma parte integrante de la referencia interna N° 145-GCPM luego del informe presentado por Administración Zonal Norte Eugenio Espejo</p> <p>Informe Oficio N° 069-C-ZN y ZN-OC922 del 05 de marzo de 2014 y plano actualizado de subdivisión sentado por los interesados y Memorando N° 09-VAL de 12 de enero de 2015 del Programa Planificación Catastral - PC</p> <p>La presente constituye parte de otra de mayor extensión identificada con la clave catastral N° 12607-05-012, en la misma se han edificado construcciones por parte del ocupante.</p>					
DATOS DEL TRÁMITE					
TRÁMITE INGRESADO				ATENDIDO CON	
PLICITANTE	DOCUMENTO	No.	FECHA	DOCUMENTO	No.
ADM NORTE	EXPED.			REF INTERNA	145-GCPM
	OFICIOS	069-C-ZN			
		ZN-OC922	05/03/2014		
	TICKET GDOC	28291-113247	10/09/2014		
RESPONSABILIDAD TÉCNICA.				COORDINACIÓN	
 Ing. Jorge Campana Sanchez SERVIDOR MUNICIPAL 6				 Ing. Juan Solis A. RESPONSABLE PROCESO GCPM.	
				 Ing. Jaime Gangotena M. JEFE DE PROGRAMA SERVICIOS DE	

PREDIO: CLAVE CATASTRAL:

DATOS DEL LOTE TIPO	
FRENTE LOTE TIPO (Frt)	35
FONDO LOTE TIPO (Fot)	70
TAMAÑO LOTE TIPO (Tat)	2450
VALOR AIVA	72.00
DATOS DEL LOTE A AVALUAR	
FRENTE (Fr)	13.74
FONDO (Fo)	10.92
AREA DE TERRENO (AT =Fr x Fo)	150.03
FACTOR FRENTE (F)	0.81
FACTOR FONDO (f)	1.20
FACTOR TAMAÑO	1.20
FACTOR TOTAL	1.20
VALOR/m² DE TERRENO	\$ 86.40
AVALUO DE TERRENO	\$ 12,962.59

39 DE 39

[Handwritten signature]



Administración Zona
Eugenio Espejo

MEMORANDO No. 069-C-ZN

PARA: ARQ. LADY RODRIGUEZ
JEFE DE TERRITORIO Y VIVIENDA (E)
ZONA EUGENIO ESPEJO

DE: ARQ. KARINA ZABALA CABEZAS.
JEFE ZONAL DE CATASTROS

FECHA: 06 DE FEBRERO DEL 2014


ASUNTO: REFERENCIA TRÁMITE No. ZN-OC922

En referencia al Oficio No. 0001260 del 04 de febrero del 2014 emitido por la Dirección de Catastro, en el cual solicita se verifique los linderos y cabidas de los predios que se detallan en las fojas Nos. 173-174 y 175 y por ser de su competencia remito expediente completo. ✓

Particular que pongo en su conocimiento para los fines pertinentes.


Arq. Karina Zabala Cabezas
JEFE DE CATASTROS
ZONA EUGENIO ESPEJO

Recibido
07 02 2014
R.


14:23
07. FEB. 2014

04 FEB 2014

Arquitecto.
Fernando Lara.
ADMINISTRADOR DE LA ZONA NORTE
Presente.-

Con oficio N° GEN-00142-0355-014-DMGBI de 24 de enero de 2014 la Dirección Metropolitana de Gestión de Bienes Inmuebles solicita se remita las fichas con los datos técnicos, avalúo y la razón de la propiedad, de cada una de las áreas de terreno que ocupa el **COMITÉ PROMEJORAS DEL BARRIO SANTA FE DE COLLALOMA**, ubicado entre las Avs. 6 de Diciembre y 10 de Agosto (actual Galo Plaza Lasso), cuya referencia catastral son las hojas 12706, 12606, 12607.

Al respecto, La Dirección Metropolitana de Catastro informa que, previo a emitir las fichas técnicas respectivas, es necesario que por parte de la Administración Zonal se proceda a verificar los linderos y cabidas de los predios que se detallan a fojas N° 173 – 174 y 175 que se anexan en el expediente recibido (carpeta), la misma que se remite para el análisis e informe correspondiente, con carácter devolutivo.

Atentamente,



Arq. Santiago Palacios V.
JEFE DE PROGRAMA SERVICIOS DE CATASTRO

RESPONSABILIDAD TÉCNICA:




Ing. Juan Solís Aguayo.
**RESPONSABLE GESTIÓN CATASTRAL
PREDIOS MUNICIPALES**



Arq. Jorge Campaña Sánchez.
SERVIDOR MUNICIPAL 6

Referencia Interna N° 0283 - GCPM-2014



Oficio No.GEN-00142-0355-014-DMGBI

Quito, 24 de enero del 2014

Ingeniero
Daniel Hidalgo Villalba
DIRECTOR METROPOLITANO DE CATASTRO
Presente.-

De mi consideración:

Con oficio No SG-0086 del 16 de enero del 2014, la Secretaria General del Concejo Metropolitano de Quito, solicita se emita el informe técnico respecto del pedido formulado por el **COMITÉ PROMEJORAS DEL BARRIO SANTA FE DE COLLALOMA**, quienes requieren se legalice la ocupación de los terrenos ubicados en la Av. 6 de Diciembre y Diez de Agosto.

Al respecto, me permito remitir toda la documentación (carpeta), relacionada con este tema, a fin de que se digne remitir las fichas con todos los datos técnicos, avalúo y la razón de la propiedad, de cada una de las áreas de terreno que están ocupando las personas que conforman el referido comité Promejoras, de acuerdo a lo dispuesto por la Comisión de Propiedad y Espacio Público

Cuyo informe deberá ser coordinado con la Administración Zona Norte por tener conocimiento de todo este proceso, información necesaria para poner en conocimiento y resolución de la Comisión de Propiedad y Espacio Público.


Particular que pongo en su conocimiento, para los fines consiguientes.

Atentamente,

0000918


Arq. Mario Vivero Espinel
**Dirección Metropolitana de Gestión
de Bienes Inmuebles**

Adjunto documentación en trescientas diez y siete fojas útiles, con carácter devolutivo.
Jorge Washington Aguirre Meneses
GEN-00142-014
24/01/2014



ANIQP

NES: José Rafael
DOS: Garrido Ledesma
IOF.: N° 036-95
mail: j.garrido@hotmail.es
GRE: O RH +




Firma del Socio



1104360682

Registro Único No. 04-2010-000000000000



José Garrido Ledesma
PRESIDENTE

Oswaldo Núñez
TESORERO

Válido hasta el 30 de septiembre de 2015

actmo
10-11-13
D



SG

008

16 ENE 2014

Arquitecto
Mario Vivero
Director Metropolitano de Gestión de Bienes Inmuebles
Presente

De mi consideración:

La Comisión de Propiedad y Espacio Público mediante resolución contenida en el oficio No. SG 2860 de 9 de diciembre de 2013, solicitó a la Sra. Susana Males, Presidenta del Comité Promejoras del barrio Santa Fe de Collaloma, para que previo a continuar con el trámite que corresponda, presente el pedido de adjudicación debidamente suscrito por las 39 familias que se encuentran localizadas en las áreas de terreno que constan registradas a nombre del Municipio de Quito, ubicadas en el Camino del Inca, sector Collaloma.

Mediante oficio s/n de 8 de enero de 2014, ingresado en esta Secretaría el 10 del mismo mes y año, la señora Susana Males, Presidenta del Comité Promejoras del barrio Santa Fe de Collaloma, presenta el requerimiento solicitado en el oficio de la referencia, en tal virtud y por disposición de la señora Concejala Luisa Maldonado, Presidenta de la Comisión de Propiedad y Espacio Público, remito a usted el referido documento a fin de que emita el informe técnico correspondiente.

Adjunto una carpeta con documentación constante en 317 hojas.

Segura de contar con su gentil atención, anticipo mi sincero agradecimiento.

Atentamente,


Abg. Patricia Andrade Baroja
Secretaria General del Concejo Metropolitano

G-2013-036884
Esther L.
15/01/2013

Quito, 08 de enero del 2013.

G-2013-036

Señores Concejales

COMISIÓN DE PROPIEDAD Y ESPACIO PÚBLICO

Presente.-

De nuestra mayor consideración:-

Expediente.- G-2013-036884

SUSANA MALES TASIGUANO, en nombre y representación del Barrio Santa Fe de Collaloma, de la parroquia Kennedy del sector Norte de esta ciudad y cantón Quito Distrito Metropolitano, Provincia de Pichincha, en relación al Expediente de Adjudicación N° **G-2013-036884**, ante Ustedes muy respetuosamente comparezco, manifiesto y solicito:

PRIMERO.- Dando cumplimiento al oficio que se nos puso en conocimiento en lo referente a que consignemos los nombres completos de las personas que solicitamos la adjudicación, tengo a bien manifestar que los nombres y apellidos completos de **las personas poseionarias que son cabeza de familia** de cada uno de los lotes de menor extensión son los detallados a continuación:

MANZANA UNO

1.- LEON MENDEZ MANUEL BERTULFO 170416969-5

Bertulfo Leon

2.- SIMBAÑA TASIGUANO LAURA BEATRIZ 171127066-8

Beatriz Simbaña

3.- SIMBAÑA TASIGUANO IRENE DEL PILAR 171639186-5

IRENE SIMBAÑA

4.- SIMBAÑA TASIGUANO MARCELO ANIBAL 171854849-6

Marcelo Anibal

5.- SIMBAÑA TASIGUANO MAYRA ISABEL 172079298-3

Mayra Isabel

6.- SIMBAÑA TASIGUANO YESSENIA ROCIO 172265218-5

Yessenia Rocio

 **CONCEJO METROPOLITANO SECRETARÍA GENERAL RECEPCIÓN DE DOCUMENTOS**

FECHA: 10 ENE 2014

HORA: 10:15

7. SIMBAÑA TITE ARTURO ANIBAL

Arturo

8.- SIMBAÑA TITE ARTURO ANIBAL 170377098-0

Arturo Tite

MANZANA DOS

1.- TASIGUANO MARIA AMALIA 170893191-8

Maria Amalia

2.- MATAVAY TASIGUANO MIRIAM JANETH 171065455-7

Miriam Janeth 171065455-7

3.- MATAVAY TASIGUANO FRANKLIN EDISON

Franklin Edison 1711423494

4.- MATAVAY TASIGUANO GUADALUPE MARISOL

Guadalupe Matavay 171338597-7

5.- MATAVAY TASIGUANO GLORIA PATRICIA

Gloria Matavay 171554111-4

6.- TASIGUANO SIMBAÑA MARIA ROSARIO 170334517-1



MANZANA TRES

1.- MATUTE PARRA BLANCA FLORENCIA

Blanca Matute 170519849-5

2.- MORALES TASIGUANO MARIA BEATRIZ 170607376-2.

MIB

3.- TASIGUANO SIMBAÑA ILDA 170757508-8

Ilda Tasiguano

4.- TASIGUANO SIMBAÑA LUIS EDUARDO 170806005-6

Luis Eduardo

5.- MALES TASIGUANO SEGUNDO CARLOS 170993494-5

Segundo Carlos

6.- TASIGUANO SIMBAÑA MARIA AURORA 170303158-1

M.T

MANZANA CUATRO

1.- MUÑOZ JACOME JOSE RENE 170146489-1



x2.- SIMBAÑA TASIGUANO ALICIA DE LOURDES 170807660-7

Alicia Simbaña

3.- SIMBAÑA TASIGUANO AIDA CECILIA 170878166-9

Aida Simbaña

4.- SIMBAÑA TASIGUANO NELLY YOLANDA 171187286-9

Nelly Simbaña

5.- SIMBAÑA TASIGUANO MARCIA FABIOLA 171187287-7



6.- SIMBAÑA TASIGUANO RUBEN GONZALO 171364211-2

Rubén Simbaña

7.- TASIGUANO SIMBAÑA MARIA NATALIA 170664000-8



MANZANA CINCO

1.- TASIGUANO AMAGUA JUAN RAMIRO 17187783-1



2.- CHANGO CHUQUI JUAN JOSE 170550548-0

3.- TASHIGUANO AMAGUA ASUNCIÓN DEL PILAR 171309123-7




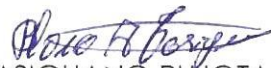





4.- TASHIGUANO AMAGUA CARMEN INES 170986789-7




5.- TASHIGUANO AMAGUA DIEGO ARMANDO 172271860-6

MANZANA SEIS

- 1.- TASHIGUANO MALES SEGUNDO LUIS 170387344-1

- 2.- TASIGUANO PUJOTA PIEDAD MAGALY 170980780-2

- 3.- TASIGUANO PUJOTA ANGEL ANIBAL 170872497-4

- 4.- TAIBE TASIGUANO MONICA GUADALUPE 171382160-9

- 5.- TASIGUANO PUJOTA BLANCA AMALIA 170464378-0

- 6.- TASHIGUANO PUJOTA MIGUEL HUMBERTO 170474653-4

- 7.- TASHIGUANO PUJOTA MARIANA 170179894-2


Particular este que ponemos a su conocimiento y consideración para los fines y trámites de ley pertinentes.



DR. JUAN CARLOS MENESES.
MAT. PROF. 8686 C.A.P.



SUSANA MALES TASIGUANO
CC. 171268395-D



Secretaría
**General del
Concejo**

SG

286

Señora

Susana Males

Presidenta del Comité Promejoras del barrio Santa Fe de Collaloma

Teléfono 2805-199

Presente

De mi consideración:

La Comisión de Propiedad y Espacio Público, en sesión ordinaria realizada el miércoles 4 de diciembre de 2013, luego de recibirle a usted en Comisión General, en la que expuso su requerimiento para que se autorice la adjudicación de las áreas que se encuentran registradas a nombre del Municipio de Quito, ubicadas en el Camino del Inca, sector Collaloma, resolvió: solicitarle que previo a continuar con el trámite que corresponda, presente el pedido debidamente suscrito por las 39 familias que se encuentran localizadas en dichas áreas de terreno.

Particular que comunico para los fines correspondientes.

Atentamente,

Abg. Patricia Andrade Baroja

Secretaria General del Concejo Metropolitano de Quito

Copia. Concejala Luisa Maldonado

Exp. G-2013-056834

Esther L.