




# INFORME DE NOMENCLATURA VIAL





**Oficio Nro. EPMMOP-GOM-2024-0103-O**

**Quito, D.M., 25 de enero de 2024**

**Asunto:** Designación codificación nomenclatura vial del asentamiento humano de hecho y consolidado denominado : "Santa Ana".

Señora Magíster  
Geovanna Alexandra Chávez Cangás  
**Directora Ejecutiva**  
**UNIDAD ESPECIAL REGULA TU BARRIO**  
En su Despacho

De mi consideración:

Con un atento saludo, me permito hacer referencia al documento No. GADDMQ-SHOT-UERB-2024-0081-O, de fecha 18 de enero de 2024, mediante el cual se solicita lo siguiente: "(...) se emita el informe de designación de nomenclatura vial para el asentamiento humano de hecho y consolidado denominado "Santa Ana" (...)".

De acuerdo a lo establecido en el Código Municipal del Distrito Metropolitano de Quito, en su Título V, Capítulo I y II: Normas para la Nomenclatura, artículos 2748, 2755, 2756, 2757, 2760, 2763, 2764. Se ha generado el plano correspondiente, conforme a la información anexa al oficio Nro. GADDMQ-SHOT-UERB-2024-0081-O, adjunto se remite el plano digital en formato (\*.pdf), que corresponde a la designación de nomenclatura vial del asentamiento Santa Ana.

Es importante indicar que, de acuerdo a la normativa vigente, cada vía debe llevar una codificación propia basada en el modelo integrado de nomenclatura del Distrito Metropolitano de Quito; por ende, de existir modificación en el número de vías asociadas al mencionado asentamiento, las mismas deben ser remitidas a esta dependencia para la actualización respectiva y modificación de la nomenclatura vial de ser el caso.

Adicionalmente, en referencia a la autopista denominada "Troncal de la Sierra E35", pongo en su conocimiento que, al ser una vía estatal, se ha mantenido la denominación que maneja el Ministerio de Transporte y Obras Públicas.

Esperando que la información proporcionada ayude al cumplimiento de los objetivos planteados, me suscribo.

Atentamente,

*Documento firmado electrónicamente*

Mgs. Ismael Santiago Campoverde Borja  
**GERENTE DE OPERACIONES DE LA MOVILIDAD**  
**EMPRESA PÚBLICA METROPOLITANA DE MOVILIDAD Y OBRAS PÚBLICAS - GERENCIA DE OPERACIONES DE LA MOVILIDAD**

Referencias:  
- GADDMQ-SHOT-UERB-2024-0081-O



**Oficio Nro. EPMMOP-GOM-2024-0103-O**

**Quito, D.M., 25 de enero de 2024**

**Anexos:**

- Oficio Nro. GADDMQ-SHOT-UERB-2024-0081-O
- Plano designación vial.

**Copia:**

Señora Ingeniera  
Ivanova Gabriela Tapia Cardenas  
Coordinador Ejecutor de Procesos 1  
**EMPRESA PÚBLICA METROPOLITANA DE MOVILIDAD Y OBRAS PÚBLICAS - UNIDAD DE NOMENCLATURA**

Señora Ingeniera  
Diana Margarita Sandoval Torres  
Supervisor Ejecutor de Procesos 1  
**EMPRESA PÚBLICA METROPOLITANA DE MOVILIDAD Y OBRAS PÚBLICAS - GERENCIA DE OPERACIONES DE LA MOVILIDAD**

Señora Economista  
Luisa Marisol Sarzosa Pavon  
Ejecutor de Procesos 2  
**EMPRESA PÚBLICA METROPOLITANA DE MOVILIDAD Y OBRAS PÚBLICAS - DIRECCIÓN DE SEÑALIZACION**

Acción	Siglas Responsable	Siglas Unidad	Fecha	Sumilla
Elaborado por: Rocío Elizabeth Chanatasig Pala	rc	EPMMOP-GOM-DS-US	2024-01-24	
Revisado por: Ismael Santiago Campoverde Borja	ic	EPMMOP-GOM	2024-01-25	
Revisado por: Danny Christian Abarca Vivanco.	da	EPMMOP-GOM-DS	2024-01-25	
Revisado por: Ivanova Gabriela Tapia Cardenas	it	EPMMOP-GOM-DS-US	2024-01-25	
Aprobado por: Ismael Santiago Campoverde Borja	ic	EPMMOP-GOM	2024-01-25	






Firmado electrónicamente por:  
**ISMAEL SANTIAGO  
CAMPOVERDE BORJA**

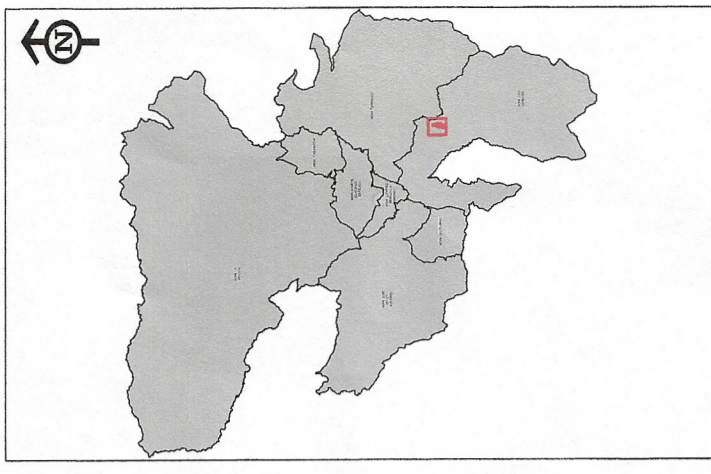


**SIMBOLOGIA**

**LEYENDA EXPLICATIVA**

	AHHC SANTAANA
	EJES VIALES
	PREDIOS

**UBICACIÓN**



<p><b>EMPRESA PÚBLICA METROPOLITANA DE MOVILIDAD Y OBRAS PÚBLICAS</b>  <b>EPMMOP</b>                  Movilidad y Obras</p>	<p><b>PROYECTO:</b>                  NOMENCLATURA VIAL ASENTAMIENTO HUMANO DENOMINADO SANTAANA PARROQUIA LA MERCED</p>	<p><b>RESPONSABLE:</b>                  GERENCIA DE OPERACIONES DE LA MOVILIDAD</p>	<p><b>ESCALA:</b> 1:4.000</p>	<p><b>FUENTES:</b>                  Ejes viales: Empresa Pública Metropolitana de Movilidad y Obras Públicas                  Límite Parroquial: Secretaría Territorio, Hábitat y Vivienda                  Límite predial: Dirección Metropolitana de Catastros                  Límite asentamiento en proceso de regularización: Unidad Especial Regula tu Barrio.</p>	<p><b>OBSERVACIONES:</b>                  Este plano se relaciona a la información de nomenclatura, que es competencia de la EPMMOP.</p>
	<p><b>GERENTE GENERAL</b>                  ING. CLAUDIA OTERO NARVÁEZ</p>	<p><b>CONTENIDO:</b>                  PREDIOS                  EJES VIALES                  LIMITE PARROQUIA                  IMAGEN SATELITAL ESRI-DIGITAL GLOBE</p>	<p><b>REVISÓ:</b> ING. DANNY ABARCA / ING. IVANOVA TAPIA</p> <p><b>PROCESAMIENTO:</b> UNIDAD DE NOMENCLATURA</p> <p><b>APROBÓ:</b> MGS. ISMAEL CAMPOVERDE BORJA                  GERENTE DE OPERACIONES DE LA MOVILIDAD</p>	<p><b>FECHA:</b> 30 ENERO DE 2024</p> <p><b>RESPONSABLE PROCESAMIENTO:</b> RECP</p> <p><b>LÁMINA:</b> 1/1</p>	<p><b>NOTA ACLARATORIA:</b>                  La delimitación parroquial es emitida por el Concejo Metropolitano de Quito, mediante la ley de Régimen para el DMQ, Ordenanza de Zonificación 002 del 18-12-2000, y en base al artículo 25 del COOTAD.</p>