



PLANO Y CD

051

Inventory
no.

COORDENADAS T.M.QUITO / PROYECCIÓN WGS84

EST.	ESTE	NORTE	COTA	COORDENADAS T.M.Q
GES-1	X = 514181.199	Y = 9965219.660	Z = 2703.83	COORDENADAS T.M.Q
GES-2	X = 514564.843	Y = 9965491.161	Z = 2676.60	COORDENADAS T.M.Q
GES-3	X = 514545.068	Y = 9965501.727	Z = 2875.70	COORDENADAS T.M.Q
GES-4	X = 514308.643	Y = 9966702.733	Z = 4870.02	COORDENADAS T.M.Q

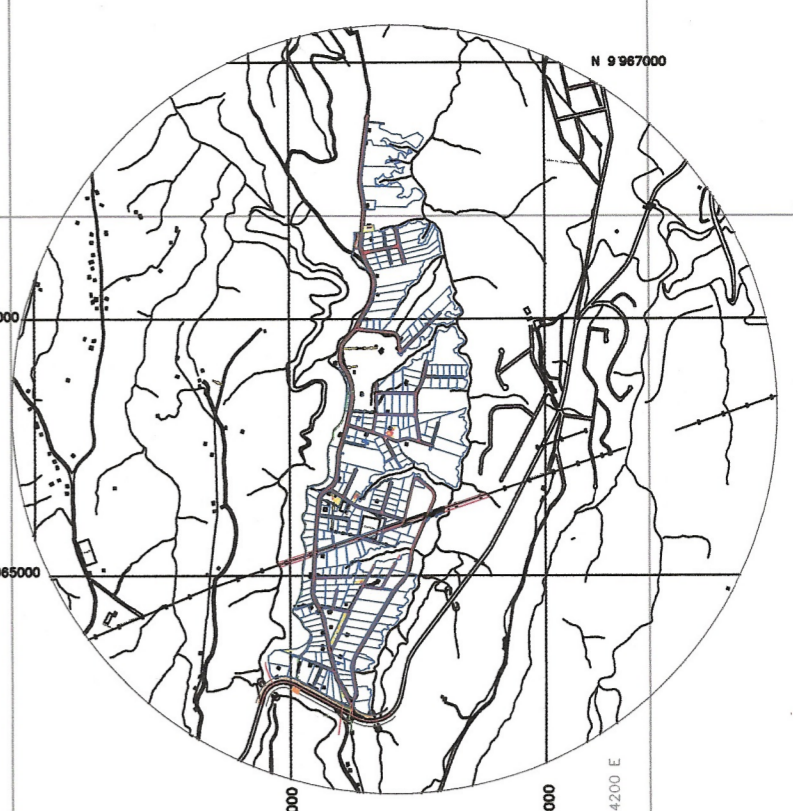
CUADRO DE DATOS DE OBRAS

DESCRIPCION	NO.	EST.	ESTE	NORTE	COTA
...

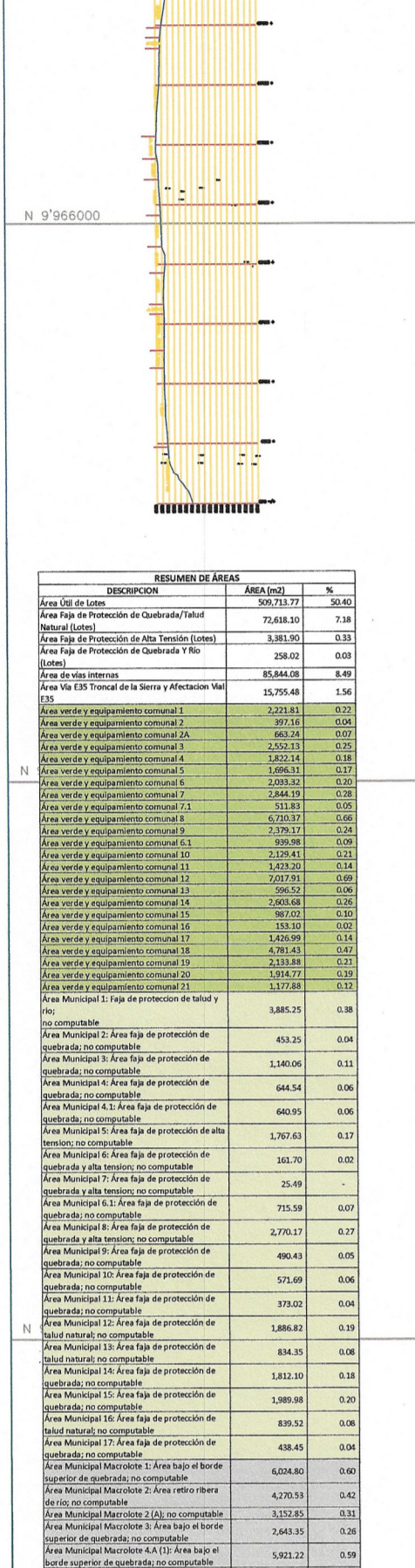

ASENTAMIENTO URBANO DE RECHO Y CONSOLIDADO DENOMINADO
"COMITE PROMOTOR DEL BARRIO SANTA ANA"
CANTON VARIOS
PROVINCIA VARIOS

CL. CAT.: VARIOS
PRELIMINAR

ELABORADO POR:
ING. WILLIAM CASH
A. 11/11/2011



UBICACION
MUNICIPAL


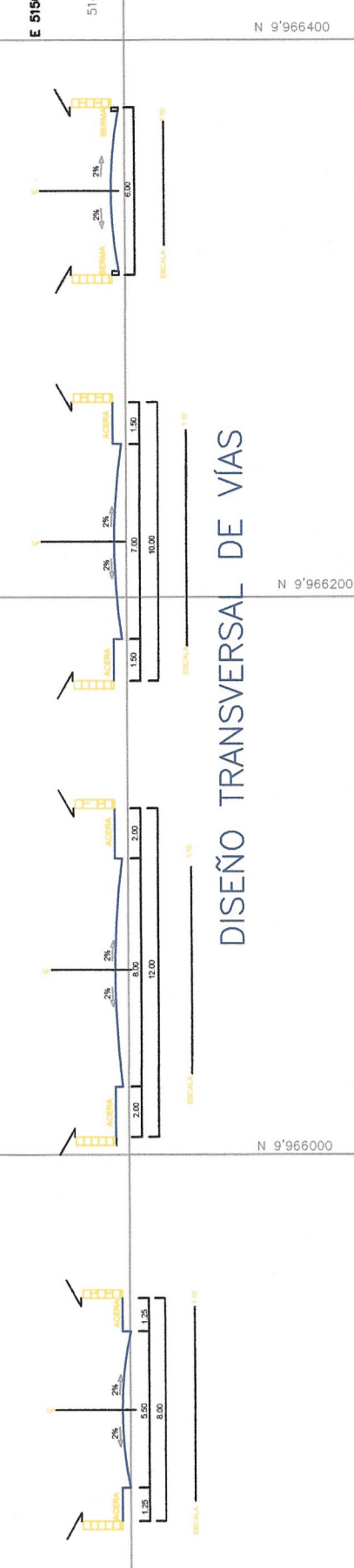
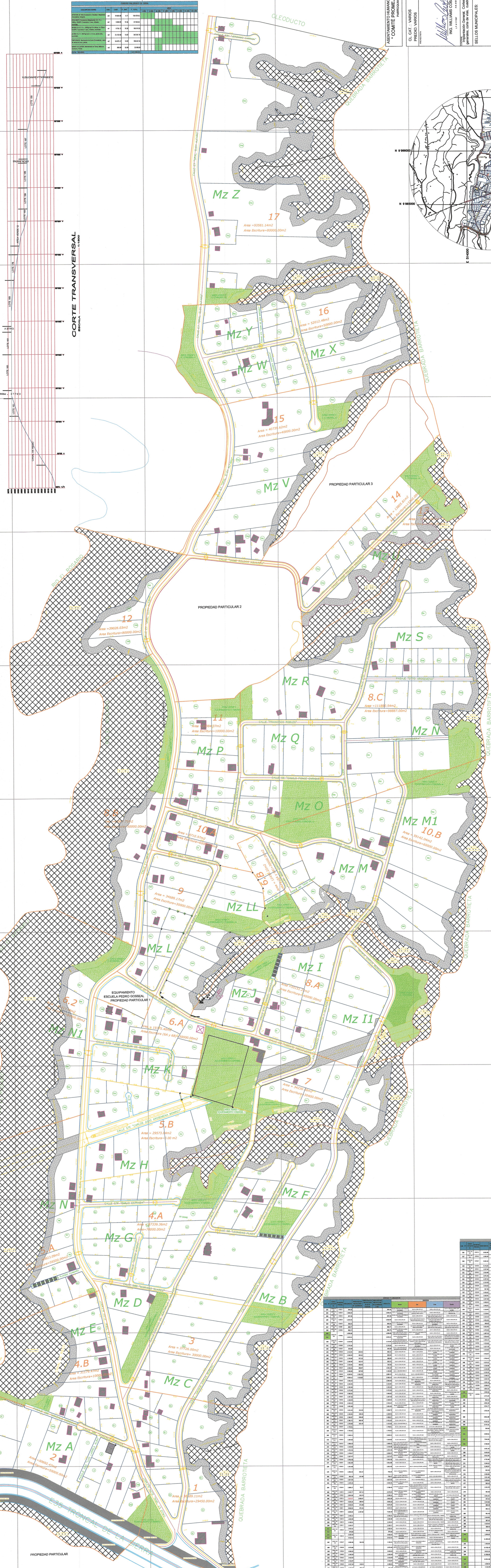


RESUMEN DE AREA

DESCRIPCION	AREA	%
...

PLANTA GENERAL

NO.	DESCRIPCION	AREA	%
...



PLANTA GENERAL

NO.	DESCRIPCION	AREA	%
...

PLANTA GENERAL

NO.	DESCRIPCION	AREA	%
...