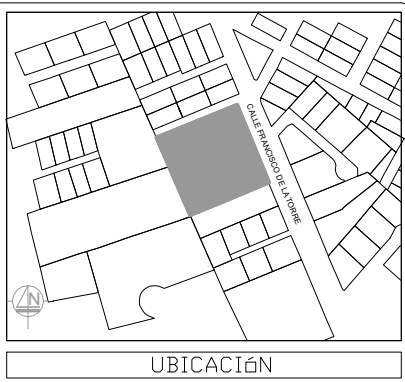


CUADRO DE ÁREAS Y LINDEROS						
LOTE	AREA UTIL m2	AREA BRUTA m2	NORTE	SUR	ESTE	OESTE
1	257,17	257,17	10,37 m con CALLE N61A PEDRO CAMPANA	9,89 m con LOTE 10	LT= 25,34 m 21,59 m con LOTE 2 3,75 m con PASAJE N60G	25,43 m con PROPIEDAD PARTICULAR
2	229,26	229,26	10,60 m con CALLE N61A PEDRO CAMPANA	10,59 m con PASAJE N60G	21,68 m con LOTE 3	21,59 m con LOTE 1
3	228,31	228,31	10,55 m con CALLE N61A PEDRO CAMPANA	10,55 m con PASAJE N60G	LT= 21,59 m 11,05 m con LOTE 4 10,54 m con LOTE 5	21,68 m con LOTE 2
4	224,75	224,75	10,70 m con CALLE N61A PEDRO CAMPANA	20,69 m con LOTE 5	10,67 m con CALLE FRANCISCO DE LA TORRE	11,05 m con LOTE 3
5	219,99	219,99	20,69 m con LOTE 4	20,68 m con PASAJE N60G	10,73 m con CALLE FRANCISCO DE LA TORRE	10,54 m con LOTE 3
6	111,21	111,21	17,48 m con PASAJE N60G	LT= 17,67 m 6,36 con LOTE 7 11,31 con LOTE 7	LT= 8,49 m 4,56 con CALLE FRANCISCO DE LA TORRE 3,93 con LOTE 7	8,97 m con LOTE 8
7	108,71	108,71	LT= 17,67 m 6,36 con LOTE 6 11,31 con LOTE 6	17,70 m con LOTE 11	7,91 m con CALLE FRANCISCO DE LA TORRE	LT= 7,50 m 3,57 con LOTE 8 3,93 con LOTE 6
8	107,36	107,36	8,54 m con PASAJE N60G	8,57 m con LOTE 11	LT= 12,54 m 8,97 m con LOTE 6 3,57 m con LOTE 7	12,57 m con LOTE 9
9	108,27	108,27	8,64 m con PASAJE N60G	8,57 m con LOTE 11	12,57 m con LOTE 8	12,60 m con LOTE 10
10	248,19	248,19	LT= 17,06 m 9,89 m con LOTE 1 17,17 m con PASAJE N60G	16,52 m con LOTE 11	LT= 16,35 m 1,76 m con PASAJE N60G 13,66 m con LOTE 9	16,46 m con PROPIEDAD PARTICULAR
11	464,16	464,16	LT= 51,36 m 16,52 m con LOTE 10 8,57 m con LOTE 9 8,57 m con LOTE 8 17,70 m con LOTE 7	51,18 m con PROPIEDAD PARTICULAR	9,00 m con CALLE FRANCISCO DE LA TORRE	9,00 m con CALLE FRANCISCO DE LA TORRE
TOTAL	2307,38	2307,38				

COORDENADAS		
PTO	X	Y
GPS 1	503257.66	9986078.40
GPS 2	503306.06	9986098.02
GPS 3	503325.17	9986051.41
GPS 4	503277.90	9986031.80



UBICACIÓN

CUADRO DE ÁREAS GENERALES		
DESCRIPCIÓN	M2	%
ÁREA UTIL	2307,38	88,14
ÁREA DE PASAJE	310,57	11,86
ÁREA TOTAL	2617,95	100,00

ASENTAMIENTO HUMANO DE HECHO Y CONSOLIDADO DE INTERÉS SOCIAL DENOMINADO: "SANTA MARÍA"

PREDIO No. 246517 CLAVE CATASTRAL: 1260822001

PROFESIONAL:	PRESIDENTE:
ING. BOLIVAR COLLANTES PASTOR	SR. LEONARDO GONZALEZ PRESIDENTE

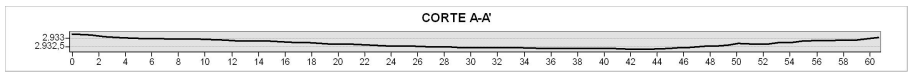
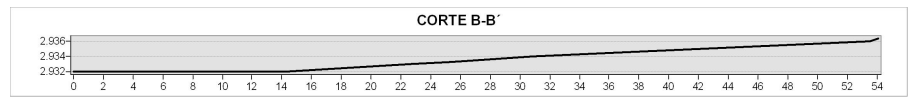
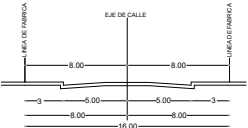

UBICACIÓN: PARROQUIA SAN ISIDRO DEL INCA

DATUM: TMD - WGS84	HT. IGM: MARZO/2021	SUPERFICIE: 2617,95 M2
--------------------	---------------------	------------------------

ESCALA: 1:1000	FECHA: MARZO/2021	HOJA: 1/1
----------------	-------------------	-----------

CONTIENE: Levantamiento Planimétrico y topográfico, Cuadro de Areas Ubicación, y Cortes

Sellos Municipales:



CORTE DE CALLE FRANCISCO DE LA TORRE (14.00 m - 16.00 m) Variable

CORTE PASAJE N60G (7.37 m - 7.50 m) Variable

CORTE CALLE N61A PEDRO CAMPANA (5.00 m)