

## ANEXO 3

# PLANO GENERAL DEL ASENTAMIENTO

9970509 N

No.	RUBRO	Rubro / Descripción	Unidad	Cantidad	Precio Unitario	Precio Global	%	PERIODOS EN AÑOS					
								1er Año	2do Año	3er Año	4to Año	5to Año	
1	303-211	EXCAVACIÓN SIN CLASIFICAR. Incluye conformación, compactación de subrasante y transporte de tierra 50cm.	m <sup>3</sup>	392,00	4,04	1583,68	4,45%						
3	403-1E1	SUB-BASE CLASE 3 - SIN TRANSPORTE. Incluye tendido y compactación.	m <sup>3</sup>	224,00	12,52	2804,48	7,80%						
5		ADOBICINADO VEHICULAR 1"=30kg/cm <sup>2</sup> . Incluye cama de arena	m <sup>2</sup>	1120,00	18,12	20294,40	56,77%			7133,06	7133,06	6088,32	
6	610-11-1b	BRISMA N.º 1"=21kg/cm <sup>2</sup> h=30cm b=15cm. INODORADO. Muestreo simple 1"= 21kg/cm <sup>2</sup> . Habiendo montado.	m	140,00	18,03	2524,20	6,92%			638,42	638,42	562,26	
7	610-11-2a	BORDILLO HOMOGÉNEO SIMPLE 1"= 18kg/cm <sup>2</sup> h=50cm. b=20cm. b=15cm. Incluye encastrado, excavación y desfilzo.	m	360,00	18,11	6519,60	18,24%			4563,72	4563,72	1955,88	
8	610-11-3a	BORDILLO EN CURVA HOMOGÉNEO SIMPLE 18kg/cm <sup>2</sup> h=50cm. b=20cm. b=15cm. red. menor 10m. inc. encastr. y excavación.	m	50,00	21,83	1091,50	3,02%			766,50	766,50	322,65	
11		SUMIDERO TAZA HOMOGÉNEO Y REJILLA HERMO instalados, no incluye tubería	u	1,00	271,54	271,54	0,76%			271,54	271,54	271,54	
		<b>SUMA TOTAL</b>				<b>35.747,50</b>	<b>100,00%</b>			<b>520,23</b>	<b>520,23</b>	<b>488,72</b>	

9970459 N

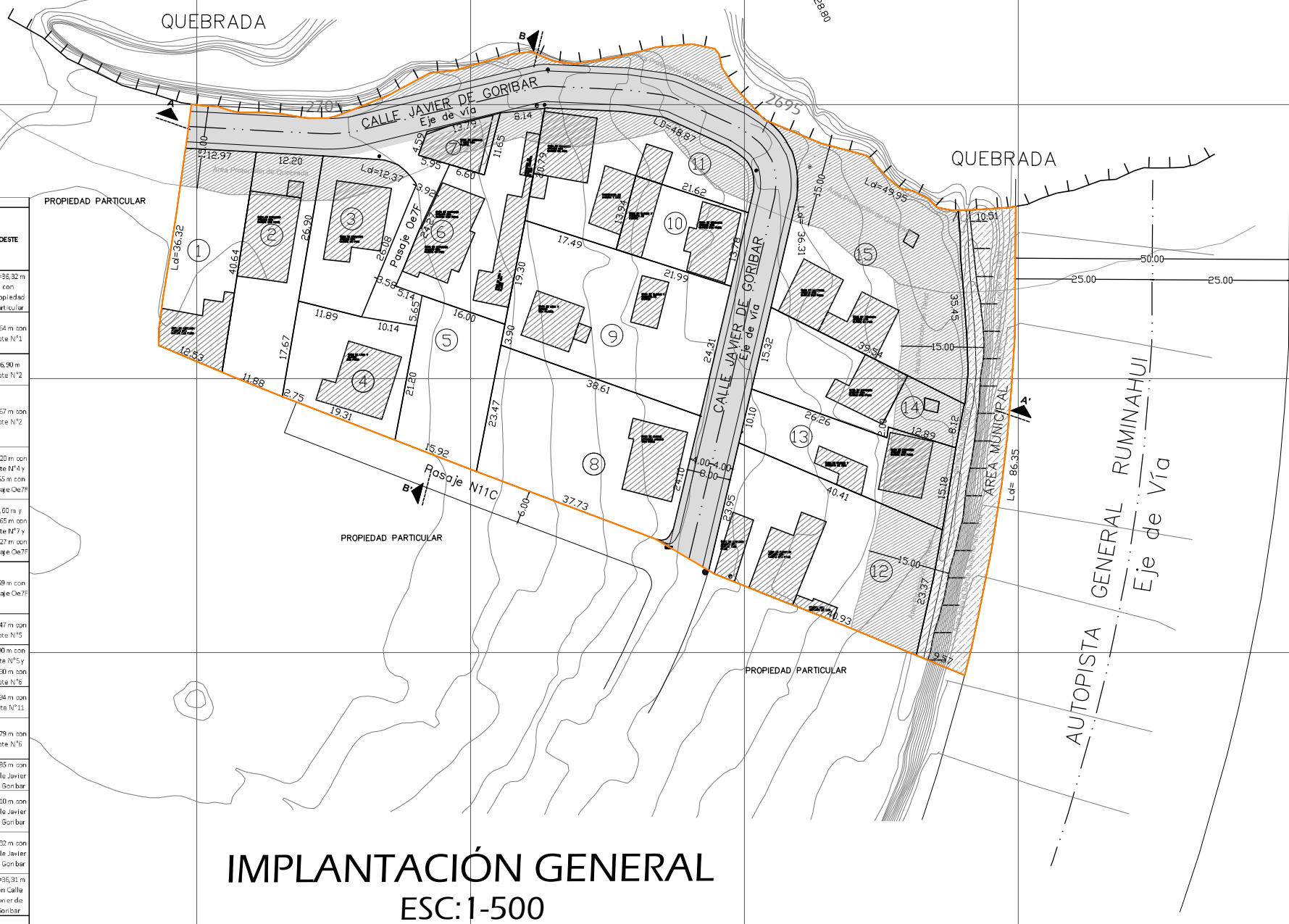
9970409 N

9970359 N

9970309 N

N° LOTE	Área Bruta (m <sup>2</sup> )	Área Afectación Vial (m <sup>2</sup> )	Área Protección Borde de Quebrada (m <sup>2</sup> )	Área Protección de Talud (m <sup>2</sup> )	Área Útil (m <sup>2</sup> )	CUADRO DE ÁREAS Y LINDEROS			
						NORTE	SUR	ESTE	OESTE
1	488,44		96,64		391,80	12,97 m con Calle Javier de Goribar	12,53 m con Propiedad Particular	40,64 m con Propiedad Particular	Ld=36,32 m con Propiedad Particular
2	505,46		39,29		466,17	12,30 m con Calle Javier de Goribar	11,80 m con Propiedad Particular	40,64 m con Lote N°4 y Lote N°5	40,64 m con Propiedad Particular
3	417,68		94,22		323,46	Ld=12,37 m con Pasaje Oe7F	11,89 m con Lote N°4	26,08 m con Pasaje Oe7F	26,90 m con Lote N°2
4	419,29				419,29	11,09 m con Lote N°3 y 10,14 m con Pasaje Oe7F	2,75 m con Propiedad Particular y 15,31 m con Pasaje N11C	21,30 m con Lote N°5	17,67 m con Lote N°2
5	427,00				427,00	16,00 m con Lote N°6	15,92 m con Pasaje N11C	23,47 m con Lote N°8 y 3,90 m con Lote N°9	24,20 m con Lote N°4 y 5,65 m con Pasaje Oe7F
6	562,48	4,26	40,18		518,04	8,14 m con Calle Javier de Goribar	16,00 m con Lote N°5 y 5,14 m con Pasaje Oe7F	19,30 m con Lote N°9 y 20,79 m con Lote N°11	6,00 m y 11,65 m con Lote N°7 y 24,27 m con Pasaje Oe7F
7	99,20	13,20	58,85		26,15	13,79 m con Calle Javier de Goribar	6,80 m con Lote N°5 y 5,95 m con Pasaje Oe7F	11,65 m con Lote N°6	4,58 m con Pasaje Oe7F
8	897,46				897,46	38,61 m con Lote N°9	37,73 m con Pasaje N11C	24,10 m con Calle Javier de Goribar	23,47 m con Lote N°5
9	921,39				921,39	17,49 m con Lote N°11 y 21,99 m con Lote N°10	36,61 m con Lote N°8	24,31 m con Calle Javier de Goribar	3,90 m con Lote N°5 y 19,30 m con Lote N°6
10	301,53				301,53	21,62 m con Lote N°11	21,99 m con Lote N°9	13,78 m con Calle Javier de Goribar	13,94 m con Lote N°11
11	650,84		227,88		422,96	Ld=48,87 m con Calle Javier de Goribar	17,49 m con Lote N°9	13,94 m y 21,62 m con Lote N°10	20,79 m con Lote N°6
12	950,49		288,65		661,84	40,41 m con Lote N°13	40,93 m con Propiedad Particular	16,02 m con Área Municipal	23,65 m con Calle Javier de Goribar
13	472,94		172,48		300,46	36,26 m y 12,08 m con Lote N°14	40,41 m con Lote N°12	16,10 m con Área Municipal	16,10 m con Calle Javier de Goribar
14	472,54		133,37		339,17	39,54 m con Lote N°15	36,26 m y 13,09 m con Lote N°13	8,12 m con Área Municipal	15,32 m con Calle Javier de Goribar
15	1120,25		522,54		597,71	Ld=45,35 m con Borde Superior de Quebrada	39,54 m con Lote N°14	35,45 m con Área Municipal	Ld=36,31 m con Calle Javier de Goribar
<b>TOTAL</b>		<b>8707,30</b>	<b>17,46</b>	<b>1188,86</b>	<b>795,92</b>	<b>6785,26</b>			

501226 E  
501276 E  
501326 E  
501376 E  
501426 E  
501476 E



**IMPLANTACIÓN GENERAL**  
ESC: 1-500

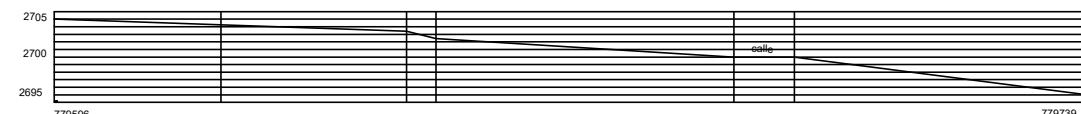
UBICACION GEOGRAFICA SIN ESCALA




CUADRO RESUMEN DE ÁREAS		
DESCRIPCIÓN	ÁREA (m <sup>2</sup> )	%
Área Útil de Lotes	6755,26	59,58
Área de Pasaje	198,63	1,75
Área Afectación Vial (LOTES)	17,46	0,15
Área Afectación Vial (MACROLOTE)	1453,43	12,82
Área Protección de Quebrada (LOTES)	1138,55	10,04
Área Protección de Quebrada (MACROLOTE)	201,92	1,78
Área Protección de Talud (LOTES)	795,92	7,02
Área Municipal	777,68	6,86
<b>Área Bruta del Terreno (Área Total)</b>	<b>11338,85</b>	<b>100,00</b>

ASENTAMIENTO HUMANO DE HECHO Y CONSOLIDADO DE INTERÉS SOCIAL DENOMINADO "SANTO DOMINGO DE CONOCOTO SECTOR FLORES"

PROFESIONAL: ING. CÉSAR FLORES SENESCYT: 1006-04-517520	REPRESENTANTE: WILMA FLORES FERNÁNDEZ C.I. 1711718294
HOJA CATASTRAL: 21305 01 001	CONTIENE: LEVANTAMIENTO GENERAL / UBICACIÓN / CUADRO DE RESUMEN DE ÁREAS / CUADRO DE ÁREAS Y LINDEROS / CORTES DE VÍAS DE PASAJES / CORTES DEL TERRENO / CRONOGRAMA VALORADO
NÚMERO PREGO: 0339246	
ESCALA: 1: 500	FECHA: JULIO/2021
	LAMINA: 1/1



CORTE LONGITUDINAL A-A'  
Esc. H:1:100  
Esc. V: 1:100



CORTE TRANSVERSAL B-B'  
Esc. H:1:100  
Esc. V: 1:100