

### Cuadro General de Areas

LOTE	AREA m2	PORCENTAJE %
AREA DE ESCRITURA	11580.00	
AREA UTIL EN LOTES	7047.12	63.91
AREA DE VIAS	1101.35	9.99
AREA VERDE	1272.00	11.54
AREA DE AFECTACION POR VIAS	1605.25	14.56
AREA TOTAL LEVANTAMIENTO	11025.72	100.00

LINDEROS DEL AREA VERDE			
NORTE (m)	SUR (m)	ESTE (m)	OESTE (m)
124,12	85,13	4,26	15,65
9,99 CON LOTE 4	CON PROPIEDAD PARTICULAR	CON LOTE 9	12,35 CON LOTE 1
23,20 CON LOTE 5			3,30 CON LOTE 1
20,45 CON CALLE E12M			
10,00 CON LOTE 6			
10,00 CON LOTE 7			
10,00 CON LOTE 8			
10,00 CON LOTE 9			

P	COORDENADAS	
	NORTE (Y)	ESTE (X)
1	9994603.13	507934.67
2	9994574.10	508061.26
3	9994496.39	508055.88
4	9994507.91	507927.58

No.	LINDEROS		AREA(m2)
	SUR	NORTE	
1	EN 15,00M CON LOTE 2	EN 14,40M CON PROPIEDAD PARTICULAR	200,49
2	EN 12,35M CON AREA VERDE	EN 14,50M CON CALLE N12P	193,95
	EN 14,50M CON CALLE N12P	EN 12,35M CON LOTE 1	
3	EN 12,35M CON CALLE N12P	EN 12,35M CON CALLE N12P	185,12
	EN 12,35M CON CALLE N12P	EN 12,35M CON CALLE N12P	
4	EN 12,35M CON CALLE N12P	EN 12,35M CON CALLE N12P	201,90
	EN 12,35M CON CALLE N12P	EN 12,35M CON CALLE N12P	
5	EN 12,35M CON CALLE N12P	EN 12,35M CON CALLE N12P	201,49
	EN 12,35M CON CALLE N12P	EN 12,35M CON CALLE N12P	
6	EN 12,35M CON CALLE N12P	EN 12,35M CON CALLE N12P	204,24
	EN 12,35M CON CALLE N12P	EN 12,35M CON CALLE N12P	
7	EN 12,35M CON CALLE N12P	EN 12,35M CON CALLE N12P	202,94
	EN 12,35M CON CALLE N12P	EN 12,35M CON CALLE N12P	
8	EN 12,35M CON CALLE N12P	EN 12,35M CON CALLE N12P	202,63
	EN 12,35M CON CALLE N12P	EN 12,35M CON CALLE N12P	
9	EN 12,35M CON CALLE N12P	EN 12,35M CON CALLE N12P	425,47
	EN 12,35M CON CALLE N12P	EN 12,35M CON CALLE N12P	
10	EN 12,35M CON CALLE N12P	EN 12,35M CON CALLE N12P	202,22
	EN 12,35M CON CALLE N12P	EN 12,35M CON CALLE N12P	
11	EN 12,35M CON CALLE N12P	EN 12,35M CON CALLE N12P	450,31
	EN 12,35M CON CALLE N12P	EN 12,35M CON CALLE N12P	
12	EN 12,35M CON CALLE N12P	EN 12,35M CON CALLE N12P	204,42
	EN 12,35M CON CALLE N12P	EN 12,35M CON CALLE N12P	
13	EN 12,35M CON CALLE N12P	EN 12,35M CON CALLE N12P	203,99
	EN 12,35M CON CALLE N12P	EN 12,35M CON CALLE N12P	
14	EN 12,35M CON CALLE N12P	EN 12,35M CON CALLE N12P	203,00
	EN 12,35M CON CALLE N12P	EN 12,35M CON CALLE N12P	
15	EN 12,35M CON CALLE N12P	EN 12,35M CON CALLE N12P	202,97
	EN 12,35M CON CALLE N12P	EN 12,35M CON CALLE N12P	
16	EN 12,35M CON CALLE N12P	EN 12,35M CON CALLE N12P	202,88
	EN 12,35M CON CALLE N12P	EN 12,35M CON CALLE N12P	
17	EN 12,35M CON CALLE N12P	EN 12,35M CON CALLE N12P	202,60
	EN 12,35M CON CALLE N12P	EN 12,35M CON CALLE N12P	
18	EN 12,35M CON CALLE N12P	EN 12,35M CON CALLE N12P	202,65
	EN 12,35M CON CALLE N12P	EN 12,35M CON CALLE N12P	
19	EN 12,35M CON CALLE N12P	EN 12,35M CON CALLE N12P	202,78
	EN 12,35M CON CALLE N12P	EN 12,35M CON CALLE N12P	
20	EN 12,35M CON CALLE N12P	EN 12,35M CON CALLE N12P	202,44
	EN 12,35M CON CALLE N12P	EN 12,35M CON CALLE N12P	
21	EN 12,35M CON CALLE N12P	EN 12,35M CON CALLE N12P	324,72
	EN 12,35M CON CALLE N12P	EN 12,35M CON CALLE N12P	
22	EN 12,35M CON CALLE N12P	EN 12,35M CON CALLE N12P	384,73
	EN 12,35M CON CALLE N12P	EN 12,35M CON CALLE N12P	
23	EN 12,35M CON CALLE N12P	EN 12,35M CON CALLE N12P	202,58
	EN 12,35M CON CALLE N12P	EN 12,35M CON CALLE N12P	
24	EN 12,35M CON CALLE N12P	EN 12,35M CON CALLE N12P	202,09
	EN 12,35M CON CALLE N12P	EN 12,35M CON CALLE N12P	
25	EN 12,35M CON CALLE N12P	EN 12,35M CON CALLE N12P	200,34
	EN 12,35M CON CALLE N12P	EN 12,35M CON CALLE N12P	
26	EN 12,35M CON CALLE N12P	EN 12,35M CON CALLE N12P	202,14
	EN 12,35M CON CALLE N12P	EN 12,35M CON CALLE N12P	
27	EN 12,35M CON CALLE N12P	EN 12,35M CON CALLE N12P	402,38
	EN 12,35M CON CALLE N12P	EN 12,35M CON CALLE N12P	
28	EN 12,35M CON CALLE N12P	EN 12,35M CON CALLE N12P	202,84
	EN 12,35M CON CALLE N12P	EN 12,35M CON CALLE N12P	
29	EN 12,35M CON CALLE N12P	EN 12,35M CON CALLE N12P	200,48
	EN 12,35M CON CALLE N12P	EN 12,35M CON CALLE N12P	
30	EN 12,35M CON CALLE N12P	EN 12,35M CON CALLE N12P	202,00
	EN 12,35M CON CALLE N12P	EN 12,35M CON CALLE N12P	
31	EN 12,35M CON CALLE N12P	EN 12,35M CON CALLE N12P	1992,32
	EN 12,35M CON CALLE N12P	EN 12,35M CON CALLE N12P	



E:\CAD\TRABAJO\OFICINA 2021\VANITA\QUITO\RUTA VIVA\ARG.SANCHEZ.jpg

### ASENTAMIENTO HUMANO DE HECHO Y CONSOLIDADO DENOMINADO RUTA VIVA DE SAN JUAN DE CALDERON

UBICACION: SECTOR BELLAVISTA - PARROQUIA CALDERON - CANTON QUITO

LEVANTO: R.P.1005-05-028-09

ARG VICENTE SANCHEZ GAVILANES

REPRESENTANTE LEGAL:

YAZAN SUAREZ MARCELA ESPERANZA  
C.I. 17174669819

CONTIENE: UBICACION CUADRO DE COORDENADAS

IMPLANTACION GENERAL CORTES DE VIAS

CUADRO GENERAL DE AREAS CORTES DE TERRENO

CUADRO DE AREAS Y LINDEROS CROMOGRAMA DE OBRAS

CLAVE CATASTRAL: 14716 01 919

FECHA: SEPTIEMBRE 2021

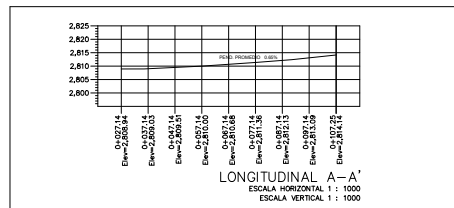
ESCALA: INDICADAS

PRECIO: 532755

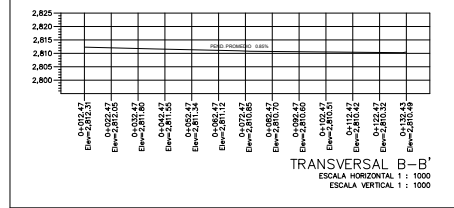
SELLOS:

### LEVANTAMIENTO TOPOGRAFICO

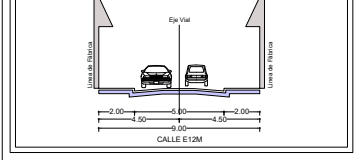
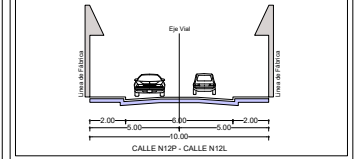
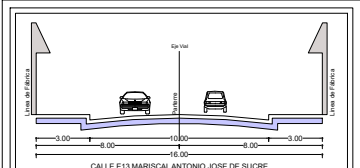
Esc: 1 500  
ELIPSOIDE TMQ WGS 84



LONGITUDINAL A-A'  
ESCALA HORIZONTAL 1 : 1000  
ESCALA VERTICAL 1 : 1000



TRANSVERSAL B-B'  
ESCALA HORIZONTAL 1 : 1000  
ESCALA VERTICAL 1 : 1000



CORTE VIAL  
Esc: 1 150

### CRONOGRAMA VALORADO DE OBRA

RUBRO	CANTID.	UNID.	PRECIO UNIT. USD	% EJECUTADO	% FALTANTE	PRECIO TOTAL USD	TIEMPO EN AÑOS				
							1	2	3	4	5
AGUA POTABLE	254.25	M	22.00	30%	70%	5593.50					
RED ELECTRICA	189.32	M	70.00	0%	100%	13252.40					
ALCANTARILLADO	121.12	M	72.46	10%	90%	8776.36					
BORDILLOS	521.84	M	11.00	0%	100 %	5740.24					
ACERAS	521.84	M2	10.00	0%	100 %	5218.40					
ADQUINADO (INCLUYE MOVIM. DE TIERRAS)	600.00	M2	16.00	0%	100%	9600.00					
<b>TOTAL:</b>						<b>48180.90</b>					

NOTA: LAS MEDIDAS INDICADAS EN EL PRESENTE LEVANTAMIENTO AL PROFESIONAL ES RESPONSABILIDAD UNICA Y EXCLUSIVA DEL PROYECTUARI

LINEA DE FABRICA  
INFORME: N°