

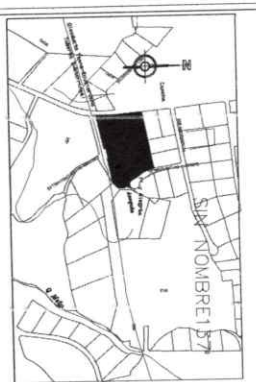

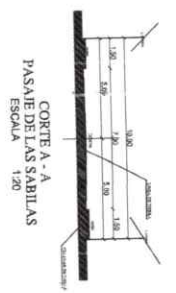
- HULESA BARRIO LA COCHA
- ESCUELA AFRASER FE Y ALEGRIA BARRIO LA COCHA
- BARRIO COMUNAL DEL BARRIO LA COCHA

**LEVANTAMIENTO TOPOGRAFICO**

ESCALA .....:1:1000

CUADRO DE AREAS	
AREA SEGUN ESQUENTURA	14800.00 m <sup>2</sup>
AREA LEVANTADA (m <sup>2</sup> )	14384.11 m <sup>2</sup>
AREA AFECCION CLEDUCTO (m <sup>2</sup> )	203.92 m <sup>2</sup>
AREA C/TEL	16198.19 m <sup>2</sup>
AREA EXPROPIADA	6162.79 m <sup>2</sup>
AREA DEL BARRIO	9995.40 m <sup>2</sup>

CUADRO DE AREAS BARRIO LA COCHA	
AREA IGLESA BARRIO LA COCHA	704.85 m <sup>2</sup>
AREA ESCUELA AFRASER FE Y ALEGRIA	8089.42 m <sup>2</sup>
AREA COMUNAL DEL BARRIO	1232.13 m <sup>2</sup>
AREA TOTAL DEL BARRIO LA COCHA (m <sup>2</sup> )	9995.40 m <sup>2</sup>



**UBICACION.**

PROPIEDAD: COMITE PROMOTORAS  
BARRIO LA COCHA

INDICADOR PARROQUIAL: LA COCHA  
SECTOR: LA COCHA  
INDICADOR ZONAL: TOPOGRAFICO  
INDICADOR LOCAL: PLAN DE PASEO Y CUADRO DE COORDENADAS

COORDENADAS: X=84.40 Y=11.00

ESCALA: 1:1000

TITULO: A/11111 /2011

AREA A LEVANTAR: 8081.87 m<sup>2</sup>

LAND: 01-d6-01

PROYECTISTA: ING. WALTER SUAREZ

FECHA DE ELABORACION: 2011

PROYECTO: ESCUELA AFRASER FE Y ALEGRIA BARRIO LA COCHA



589749

593779

107859

107858

589748

593790

589747

107855