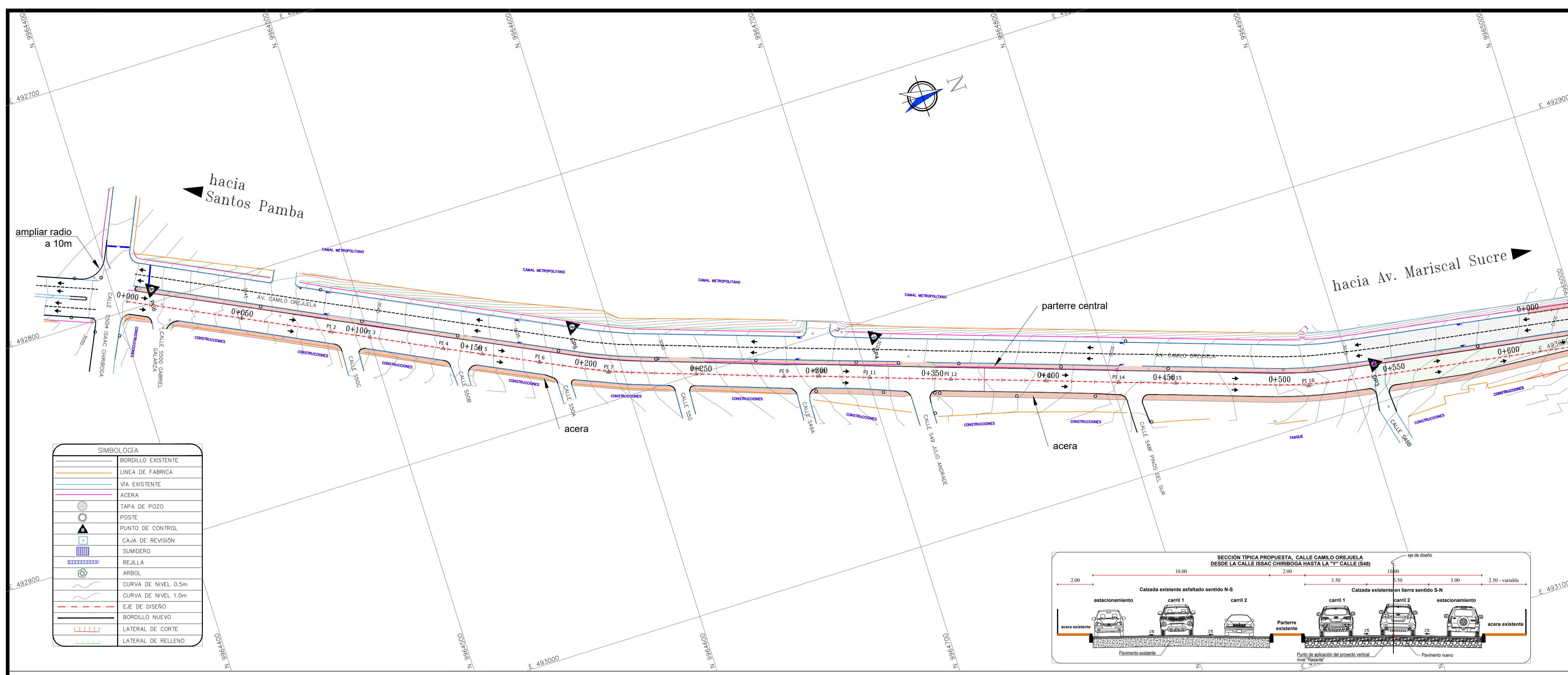




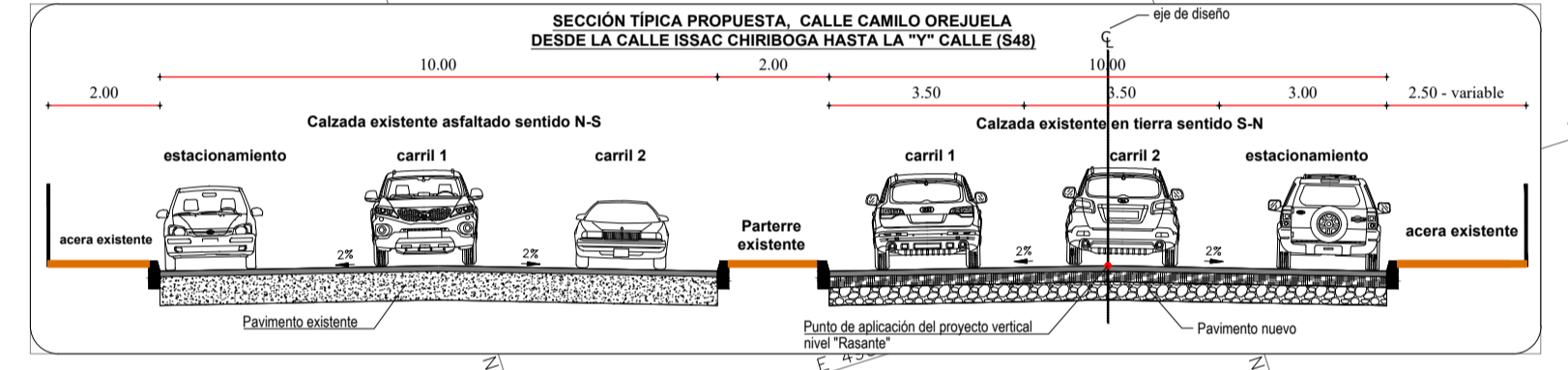
UBICACIÓN

- NOTAS:
1. PUNTOS DE CONTROL COLOCADOS POR LA GERENCIA DE PLANIFICACION.
  2. SISTEMA DE COORDENADAS SIRES DMQ - QUITO-WGS-84.
  3. LA ESCALA INDICADA CORRESPONDE A LA LAMINA "A1".
  4. Las cantidades se verificarán en obra.
  5. Previo a las excavaciones se deberá solicitar un fiscalizador de la EPMAFS, para identificar la red de alcantarillado y agua potable.



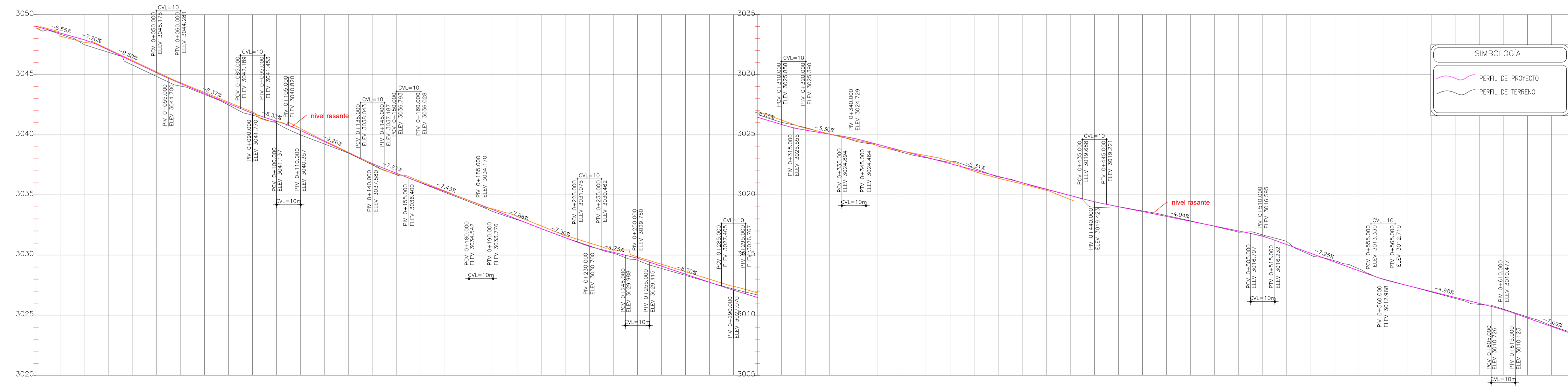
**SIMBOLOGIA**

	BORDILLO EXISTENTE
	LINEA DE FABRICA
	VIA EXISTENTE
	ACERA
	TAPA DE POZO
	POSTE
	PUNTO DE CONTROL
	CAJA DE REVISION
	SUMIDERO
	REJILLA
	ARBOL
	CURVA DE NIVEL 0.5m
	CURVA DE NIVEL 1.0m
	EJE DE DISEÑO
	BORDILLO NUEVO
	LATERAL DE CORTE
	LATERAL DE RELLENO



### VERTICAL EJE CAMILO OREJUELA

H:1\_1000  
V:1\_200



**SIMBOLOGIA**

	PERFIL DE PROYECTO
	PERFIL DE TERRENO

EMPRESA PÚBLICA METROPOLITANA DE MOVILIDAD Y OBRAS PÚBLICAS  
ING. JORGE MERLO PAREDES  
GERENTE GENERAL

GERENCIA DE ESTUDIOS Y FISCALIZACIÓN  
PROYECTO: MODIFICATORIA DEL TRAZADO VIAL, CALLE CAMILO OREJUELA

UBICACIÓN: PARROQUIA GUAMANÍ - DESDE LA ISAAC CHIRIBOGA HASTA LA Y(S48)

CONTIENE: PROPUESTA DE DISEÑO GEOMÉTRICO "PLANTA Y PERFIL"

RELLENO	0.121
CORTE	0.895
PROYECTO	0.895
TERRENO	0.199
ABSCISA	0.076

DISEÑO:	ING. ANDRÉS MURILLO HOME EJECUTOR DE PROCESOS 2	REVISÓ:	ING. LEONARDO TUPIZA COORD. EJECUTOR DE PROCESOS 1	ESCALA:	LAS INDICADAS
APROBÓ:	DIRECTOR DE ESTUDIOS			FECHA:	JUNIO 2022
ACEPTÓ:	ING. CARLOS CAICEDO ATIAGA GERENTE DE ESTUDIOS Y FISCALIZACIÓN			DIBUJO:	HAMH
	ING. JAIME ARIAS VELARDE			LÁMINA:	01/02