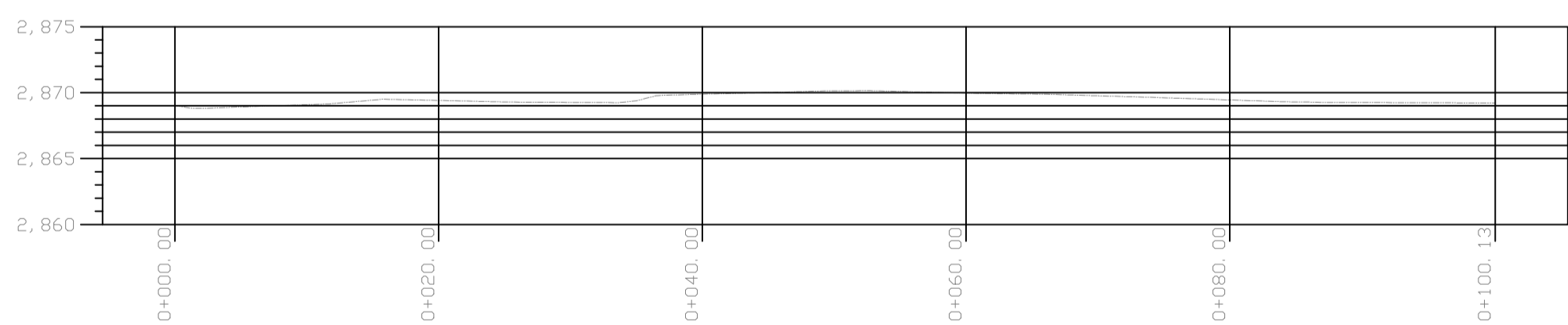




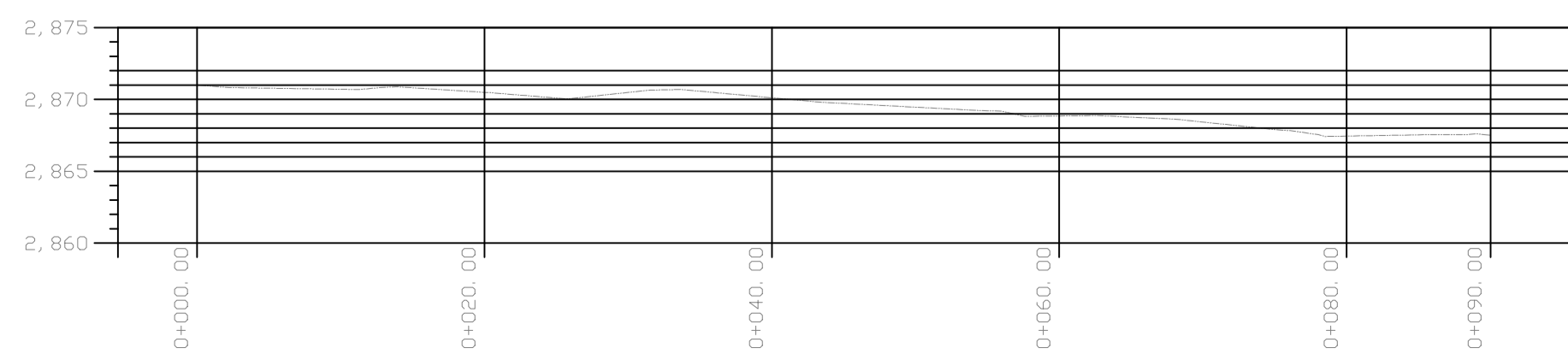
COORDENADAS T.M.Q. WGS 84		
PUNTOS	COORDENADAS E	COORDENADAS N
GPS 1	X = 503087.35	Y = 9984443.79
GPS 2	X = 503175.88	Y = 9984406.49
GPS 3	X = 503102.53	Y = 9984517.10

CUADRO DE AREAS DE LOTES Y LINDEROS						
NO.	ÁREA ÚTIL	ÁREA BRUTA	NORTE	SUR	ESTE	OESTE
1	556,45	556,45	27,69 m con lote 2	26,34 m con calle jose felix barreiro	20,49 m con lote 11	20,76 m con calle de los jazmines
2	454,95	454,95	40,78 m con lote 3 16,73 m con lote 5	27,69 m con lote 1 13,87 m con lote 11	4,82 m con lote 6 16,29 m con lote 10	3,78 m con calle de los jazmines
3	412,18	412,18	22,49 m con lote 4 2,51 m con lote 5	23,82 m con lote 2	16,96 m con lote 2	16,85 m con calle de los jazmines
4	464,67	464,67	22,35 m con calle ramon borja	22,49 m con lote 3	20,71 m con lote 5	20,85 m con calle de los jazmines
5	395,83	395,83	19,21 m con calle ramon borja	2,51 m con lote 3 16,73 m con lote 2	20,59 m con lote 6	20,71 m con lote 4
6	494,03	494,03	20,77 m con calle ramon borja	16,46 m con lote 10 2,92 m con lote 9	24,29 m con lote 7	20,59 m con lote 5 4,82 m con lote 2
7	868,06	868,06	20,39 m con calle ramon borja	4,00 m con lote 9 17,76 m con lote 8	38,24 m con propiedad privada	24,29 m con lote 6 25,07 m con lote 9
8	552,16	552,16	17,76 m con lote 7	27,44 m con calle jose felix barreiro	26,97 m con propiedad privada	Ld=22,86 m con lote 9
9	470,35	470,35	2,92 m con lote 6 9,22 m con lote 7	10,40 m con calle jose felix barreiro	19,85 m con lote 7 Ld= 22,86 m con lote 8	Ld= 40,80 m con lote 10
10	659,46	659,46	16,46 m con lote 6	19,56 m con calle jose felix barreiro	Ld= 40,80 m con lote 9	16,29 m con lote 2 20,43 m con lote 11
11	294,92	294,92	13,87 m con lote 2	14,99 m con calle jose felix barreiro	20,43 m con lote 10	20,49 m con lote 1
	5623,06	5623,06				

CRONOGRAMA VALORADO DE OBRAS											
RUBRO	CANT	U	PRECIO UNITARIO	PRECIO TOTAL	%	TIEMPO MESES	TIEMPO EN AÑOS				
							1	2	3	4	5
ENERGIA ELECTRICA	2	1	250	500	100						
SUB TOTAL				500							
GASTOS POR FISCALIZACIÓN				/							
IMPUESTOS Y TAZAS				/							
IMPREVISTOS				/							

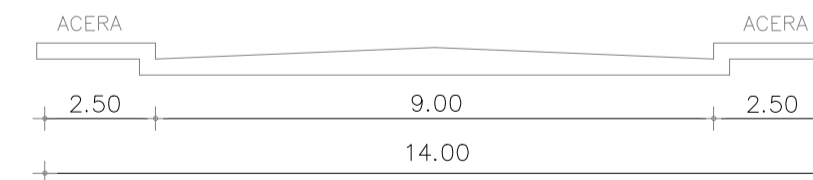


CORTE A

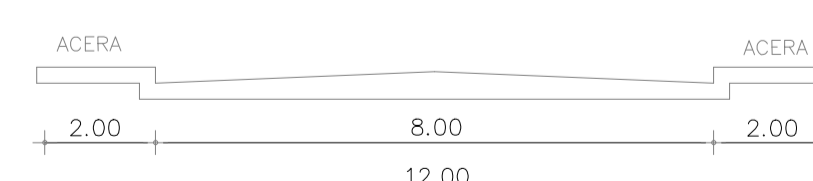


CORTE B

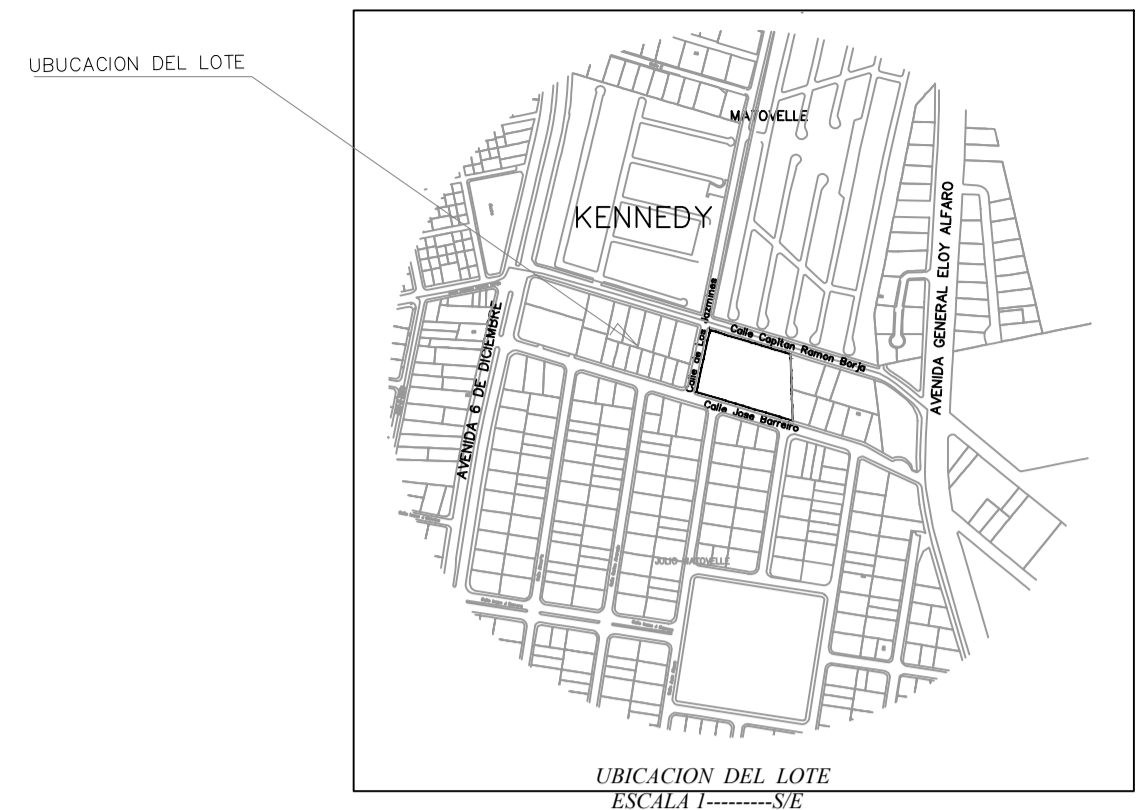
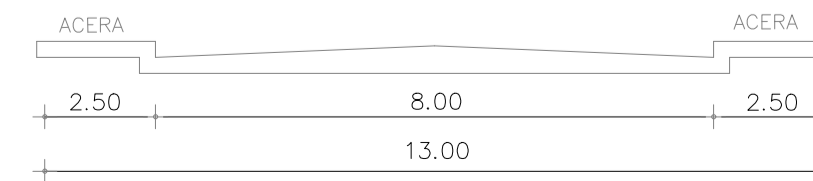
CORTE CALLE RAMON BORJA (PUBLICA)



CORTE CALLE DE LOS JAZMINES (PUBLICA)



CORTE CALLE JOSE F.BARREIRO (PUBLICA)



CUADRO DE RESUMEN DE ÁREAS		
DESCRIPCIÓN	ÁREA (m2)	PORCENTAJE (%)
ÁREA UTIL DE LOTES	5623,06	100
ÁREA BRUTA (ÁREA TOTAL)	5623,06	100

PROPIETARIO: HEREDEROS DE:
ASENTAMIENTO HUMANO DE HECHO Y CONSOLIDADO DE INTERES SOCIAL DENOMINADO BARRIO "6 DE DICIEMBRE"

DIRECCION: PROVINCIA : *PICHINCHA* SECTOR *JULIO MATOVELLE*
 CANTON : *QUITO*
 PARROQUIA : *KENNEDY*

CONTIENE: LEVANTAMIENTO TOPOGRAFICO GEOREFERENCIADO
 -CUADRO DE COORDENADAS-CORTES REFERENCIALES
 -CUADRO DE LOTES -CORTES DE VIAS-PLANO DE UBICACION

CLAVE CATASTRAL: 1220805001
 PRECIO: 1437
 AREA DEL TERRENO: 5623.07 M2

TECNICO: *ARO JORGE JIRON ALARCON*
 N° REGISTRO: 1005 14 131916
 PROPIETARIO: *DR. BOLIVAR ALARCON*
 170551753-8
 ESCALA DE IMPRESION: 1:500-450
 FECHA: MAYO-2022

SELLOS MUNICIPALES