

Y=9993900  
Y=9993800  
Y=9993700  
Y=9993600  
Y=9993500  
Y=9993400  
Y=9993300  
X=517400  
X=517500  
X=517600  
X=517700  
X=517800  
X=517900

ASENTAMIENTO HUMANO DE HECHO Y CONSOLIDADO DE INTERÉS SOCIAL DENOMINADO COMITÉ PROMEJORAS JAMBELI DEL BARRIO NAVAL



DESCRIPCIÓN	ÁREA (M <sup>2</sup> )	PORCENTAJE(%)
ÁREA ÚTIL EN LOTES	67652.88	66.93
ÁREA POR FAJA DE PROTECCIÓN POR RIBERA DE RÍO EN LOTES	2730.57	2.66
ÁREA DE TALUD	2335.3	0.21
ÁREA DE PASO POR ACEQUÍA EN LOTES	264.20	0.23
FAJA DE PROTECCIÓN POR RIBERA DE RÍO	15199.18	13.69
ÁREA VERDE Y EQUIPAMIENTO COMÚN A	A.V.C 8281.23	8.21
ÁREA DE VÍAS	A.V 837.35	14.28
ÁREA TOTAL CADA GLOBAL	111894.71	100.00
ÁREA VERDE Y EQUIPAMIENTO COMÚN EN RELACION ALÁREA ÚTIL	918.58	13.48

CONTIENE	PARROQUIA: GUAYLLABAMBA	ESCALA: INDICADAS
• UBICACIÓN	BARRIO: JAMBELI BARRIO NAVAL	FECHA: JULIO 2022
• LEVANTAMIENTO TOPOGRÁFICO	CLAVE CATASTRAL: 14532 02 011	LAMINA: 1/1
• CORTES DE VÍAS	PREDIO: 397264	
• CUADRO DE ÁREAS		
• CORTES DEL TERRENO		
• CRONOGRAMA VALORADO DE OBRAS		
• CUADRO DE COORDENADAS		

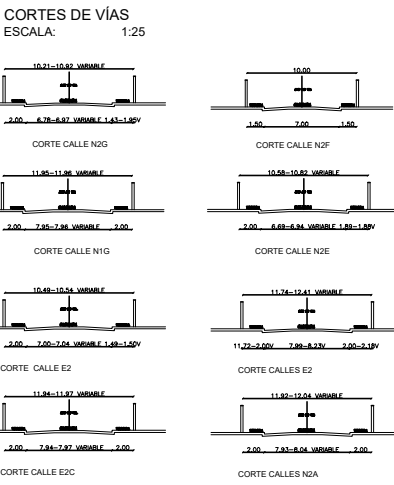
PRESIDENTE:	PROFESIONAL:
SR. SEGUNDO JAIME CADENA MOSQUERA C.I. 1705880429	ARO. EDUARDO IMBAQUINGO REGISTRO N° 1006-10-679824 C.I. 1705880429

SELLOS MUNICIPALES :

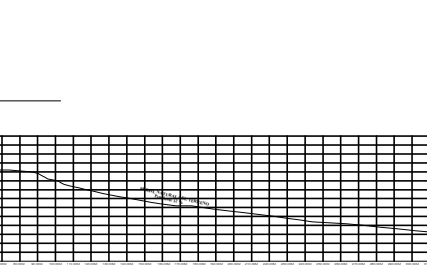
ACTIVIDAD	UNIDAD	VALOR UNITARIO	CANTIDAD	VALOR TOTAL	FECHA INICIO	FECHA FIN	PROGRESO (%)
...	...	...	...	...	...	...	...

PUNTO	NORTE	ESTE
GPS 1	9993556.95	517527.31
GPS 2	9993701.10	517649.64

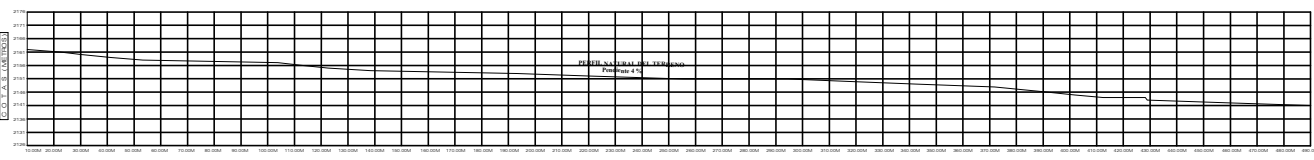
PUNTO	NORTE	ESTE
P1	9993344.68	517587.56
P2	9993422.84	517778.03
P3	9993523.57	517781.23
P4	9993799.06	517862.80
P5	9993797.40	517842.12
P6	9993573.77	517475.63
P7	9993556.33	517507.79
P8	9993479.83	517506.92
P9	9993422.88	517613.43



NO.	UBICACIÓN	DESCRIPCIÓN	VALOR UNITARIO	CANTIDAD	VALOR TOTAL	FECHA INICIO	FECHA FIN	PROGRESO (%)
1	...	...	...	...	...	...	...	...



CORTE DEL TERRENO BB  
ESCALA: 1:100



CORTE DEL TERRENO AA  
ESCALA: 1:100

