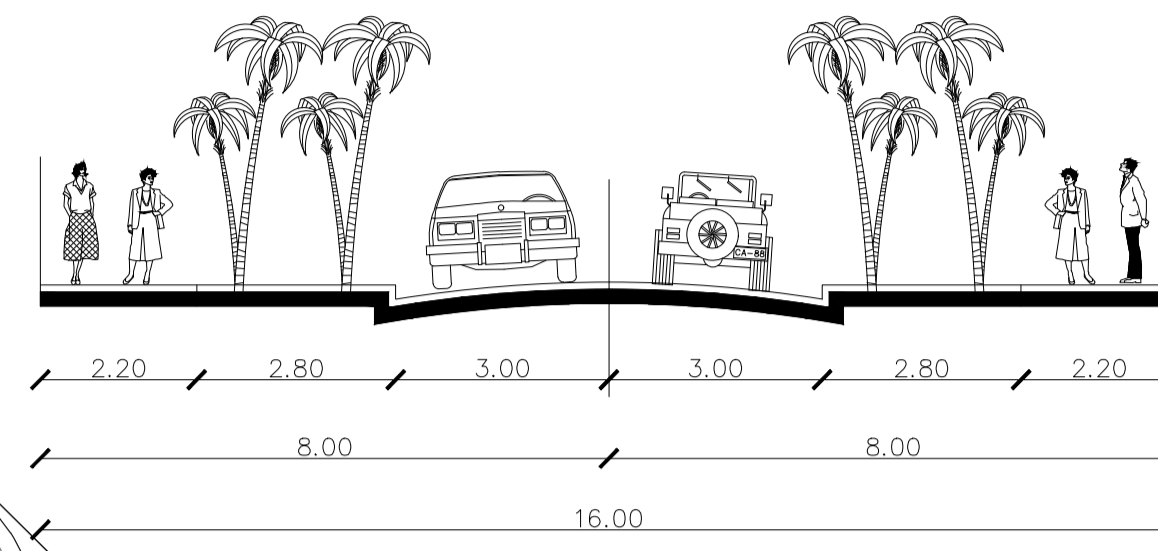
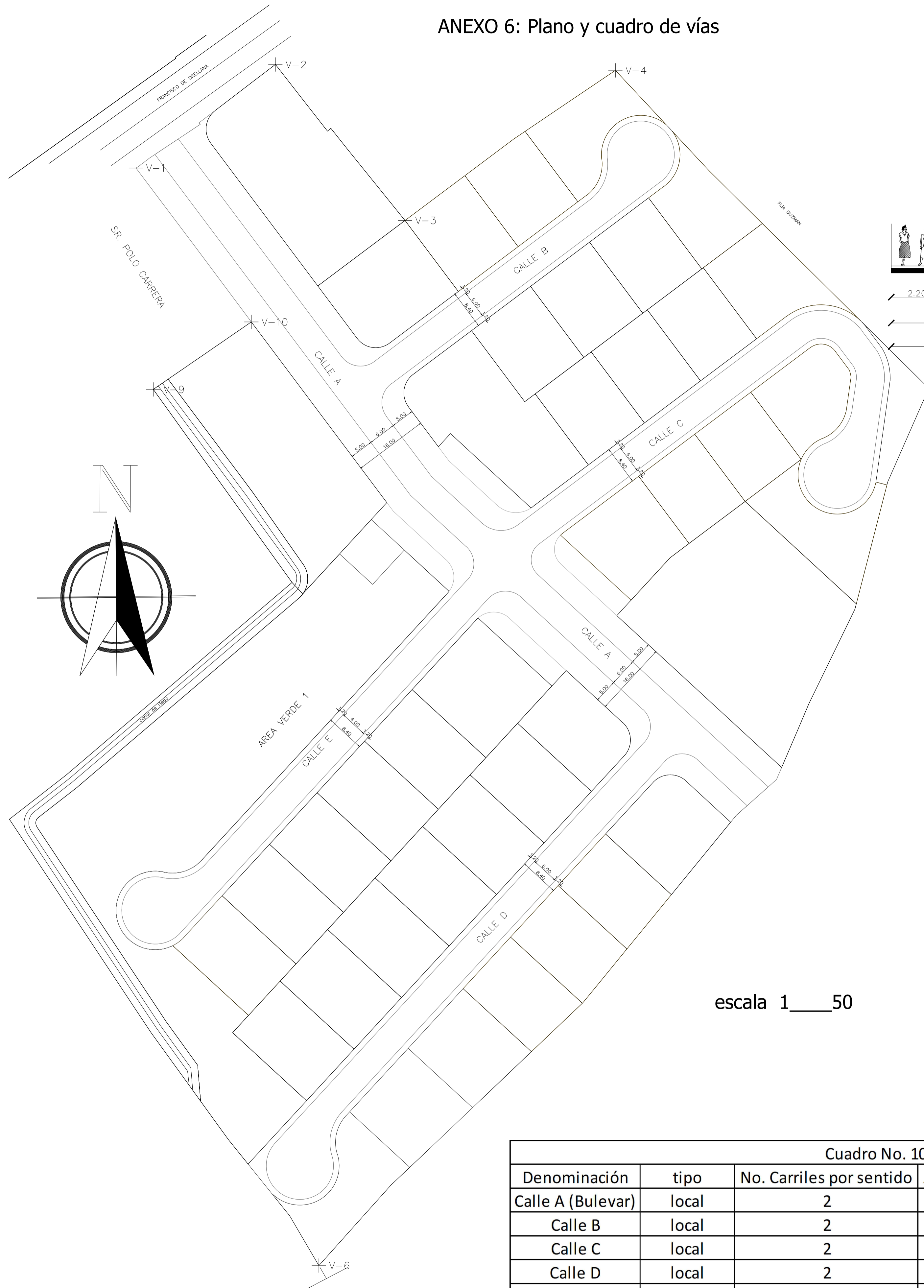
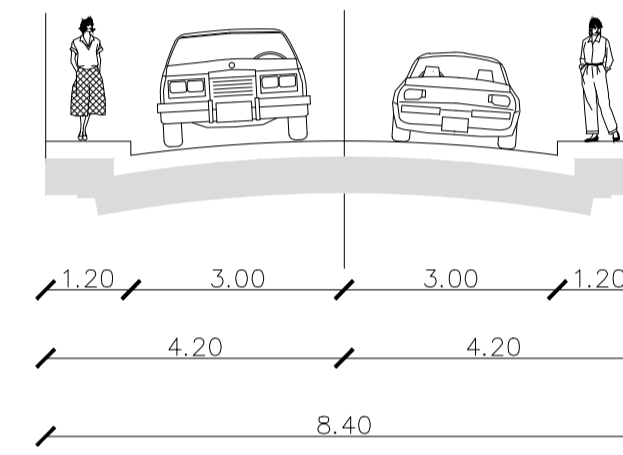


ANEXO 6: Plano y cuadro de vías

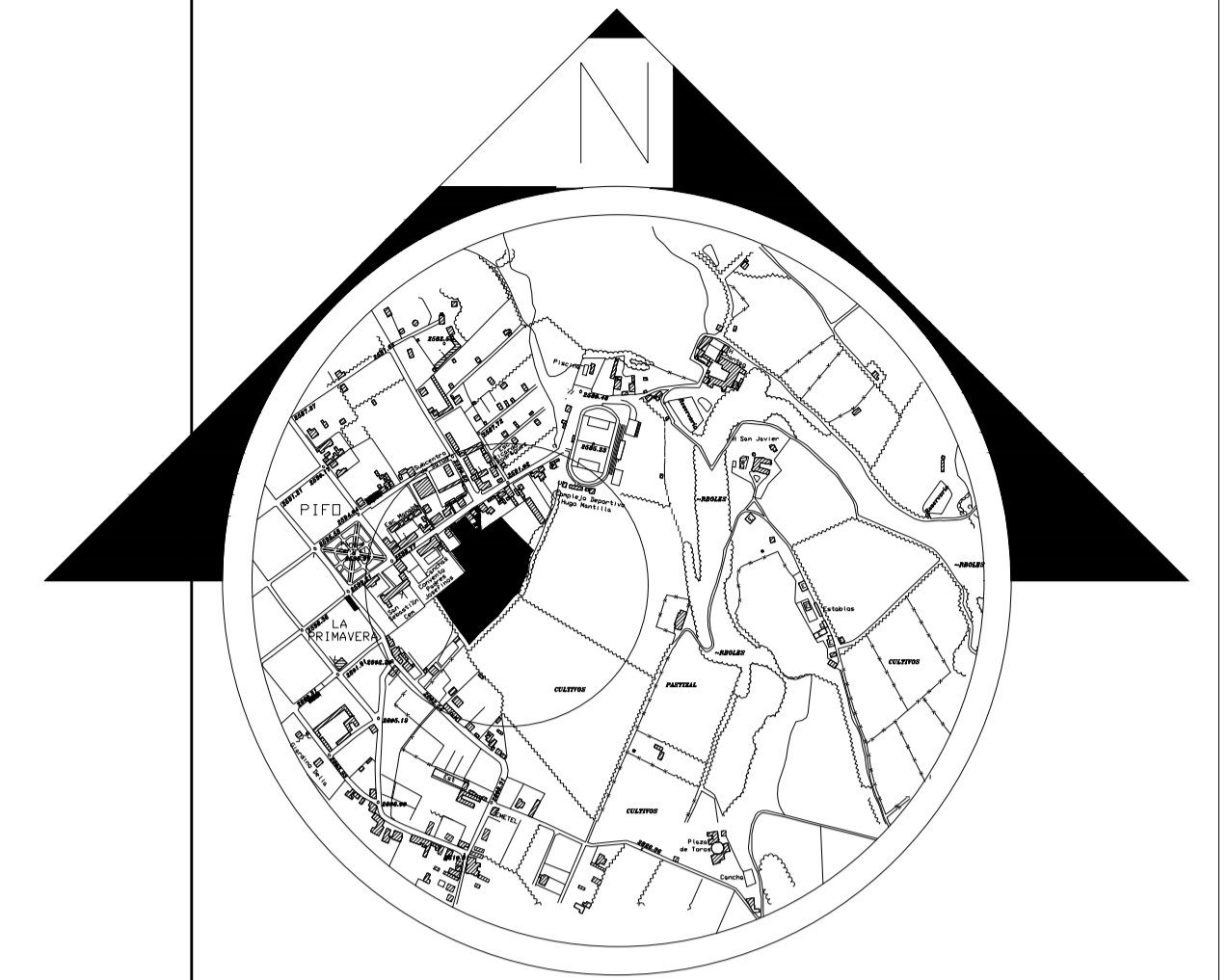


CORTE TIPICO CALLE "A"
ESCALA 1:10



CORTE TIPICO CALLES "B-C-D-E"
ESCALA 1:10

escala 1:50



UBICACION
ESCALA: S/E

| FIRMA DE COOPROPIETARIOS | | |
|----------------------------|--------|-------|
| NOMBRE | CEDULA | FIRMA |
| JOSE JULIO BOLAÑOS BALDEON | | |
| ANSHELO BOLAÑOS TAPIA | | |
| JAIME BOLAÑOS TAPIA | | |

PUE SAN JOSÉ

DIRECCION: BARRIO CENTRO, PARROQUIA PIFO, CANTON QUITO, PROVINCIA DE PICHINCHA

PROYECTO:
Ing. Daniel Salazar Tapia
L.P.: 17-5847 L.M.: 3767

| CONTENIDO | |
|---|---|
| PLANO Y CUADRO DE VÍAS | LEVANTO: ESTEBAN SALAZAR DIBUJO: CRISTINA ZAMBRANO |
| C. CATASTRAL: 20133-03-002 N° PREDIO: 104444 | ESCALA: INDICADAS FECHA: SEPTIEMBRE 2021 |

5

| Cuadro No. 10 Cuadro de vías | | | | | |
|------------------------------|-------|--------------------------|---------------------|--------------------|-------------------|
| Denominación | tipo | No. Carriles por sentido | Ancho de Carril (m) | Ancho de acera (m) | Sección total (m) |
| Calle A (Bulevar) | local | 2 | 3 | 5 | 16 |
| Calle B | local | 2 | 3 | 1,2 | 8,4 |
| Calle C | local | 2 | 3 | 1,2 | 8,4 |
| Calle D | local | 2 | 3 | 1,2 | 8,4 |
| Calle E | local | 2 | 3 | 1,2 | 8,4 |