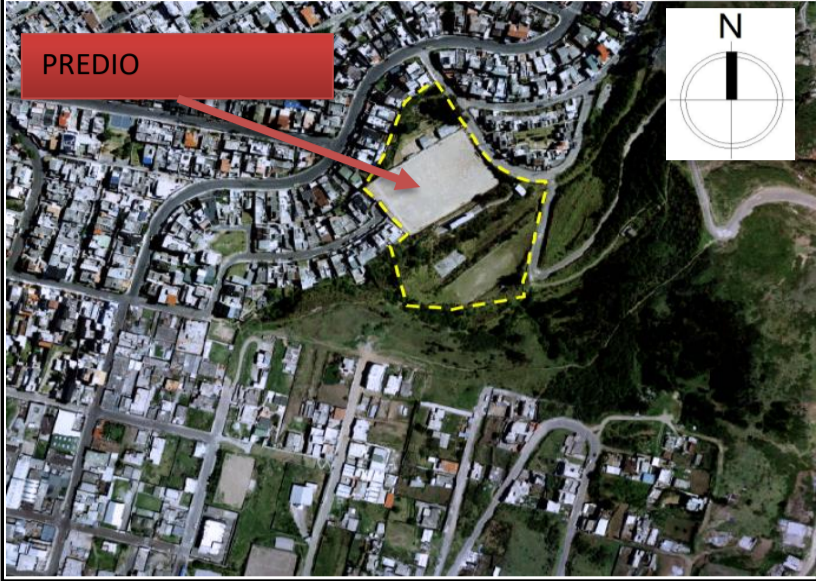

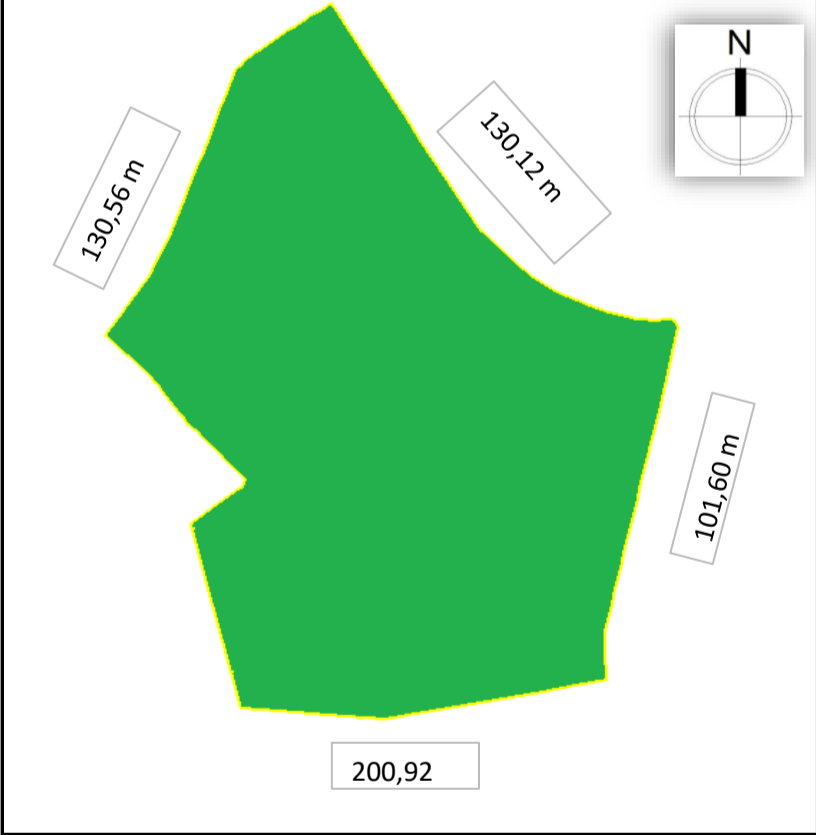


1.- DATOS TÉCNICOS DEL ÁREA DE TERRENO SOLICITADA.				3.- INFORMACIÓN GRÁFICA	
1.1.- ÁREA DE TERRENO:				3.1.- UBICACIÓN GEOGRÁFICA:	
<p>ÁREA DE ESCRITURA : 17,367,40 m²</p>					
1.1.- IDENTIFICACIÓN CATASTRAL O REFERENCIAS:				3.2.- VISTA ESTADO ACTUAL:	
PROPIETARIO	:	MUNICIPIO DEL DISTRITO METROPOLITANO DE QUITO			
CLAVE CATASTRAL REFERENCIAL	:	2020602003			
PREDIO	:	1359798			
1.2.- UBICACIÓN:					
PARROQUIA:	:	PUENGASI			
BARRIO/SECTOR	:	JARDIN DEL VALLE			
ZONA	:	CENTRO			
DIRECCIÓN	:	CALLE S2A SICALPA			
1.3.- LINDEROS DEL ÁREA DE TERRENO SOLICITADA:				3.3.- PLANO ÁREA DE TERRENO SOLICITADA:	
NORTE	:	CALLE S2A SICALPA	130,12	m.	
SUR	:	PROPIEDADES PARTICULARES Y CALLE E 21 A	200,92	m.	
ESTE	:	CALLE E 21 B	101,60	m.	
OESTE	:	PROPIEDADES PARTICULARES	130,56	m.	
2.- OBSERVACIONES					
<p>Área, linderos y dimensiones según sistema catastral SIREC-Q Ubicación conforme número de predio y archivos (gráfico - alfanumérico) del SIREC-Q. El área referida es de propiedad municipal por constituir ÁREA DE EQUIPAMIENTO COMUNITARIO de la Urb. San José de Monjas. La presente ficha se elabora en atención al requerimiento presentado por la ADMINISTRACION ZONAL MANUELA SÁENZ mediante oficio Nro. GADDMQ-AZMS-2021-0137-O. Cabe señalar que la ADMINISTRACION ZONAL MANUELA SÁENZ no informa si el Convenio de Uso se lo realizará por una parte o la totalidad del inmueble en referencia ni las construcciones a ser consideradas.</p>					
DATOS DEL TRÁMITE					
TRÁMITE INGRESADO				ATENDIDO CON	
ENTIDAD SOLICITANTE	DOCUMENTO	No.	FECHA	DOCUMENTO	FECHA
ADMINISTRACION ZONAL MANUELA SÁENZ	OFICIO	GADDMQ-AZMS-2021-0137-O	28/1/2020	SITRA	22/2/2021
RESPONSABILIDAD TÉCNICA.					
<p>Arq. Jorge Campaña Sánchez RESPONSABLE Y TÉCNICO UNIDAD CATASTRO ESPECIAL En el ámbito de mis competencias.</p>					