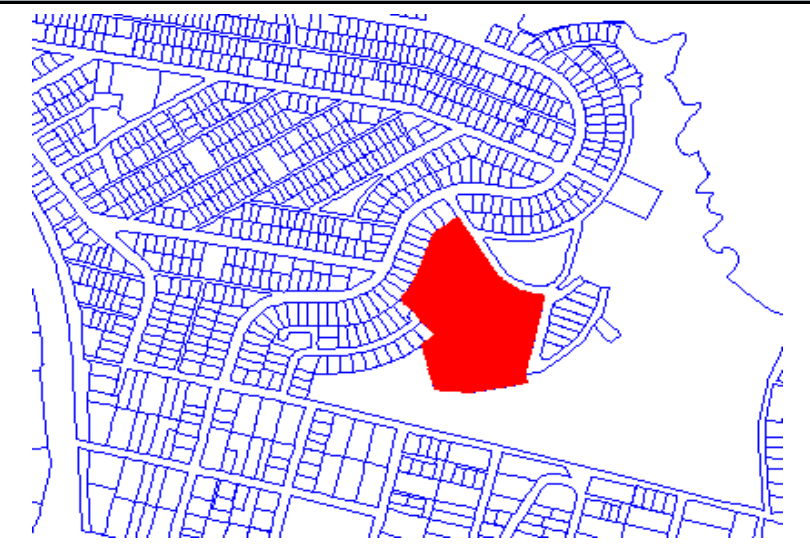


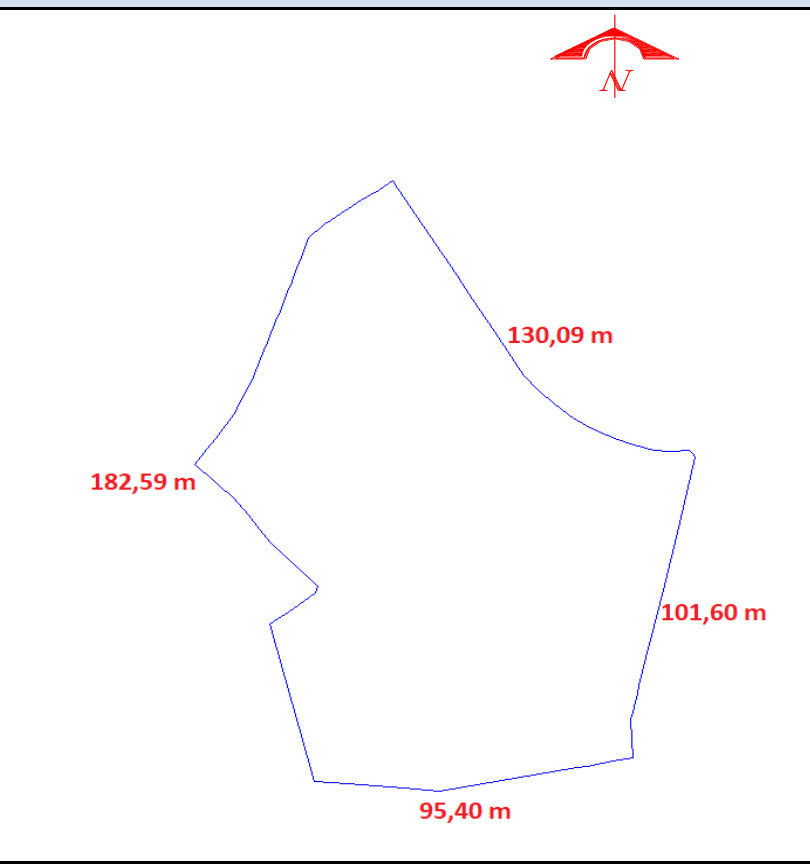



1.- DATOS TÉCNICOS DEL ÁREA DE TERRENO SOLICITADA.				3.- INFORMACIÓN GRÁFICA	
1.1.- ÁREA DE TERRENO:				3.1.- UBICACIÓN GEOGRÁFICA:	
<p align="center">ÁREA ESCRITURAS : 17.367,40 m²</p>					
1.1.- IDENTIFICACIÓN CATASTRAL O REFERENCIAS:				3.2.- VISTA ESTADO ACTUAL:	
PROPIETARIO : MUNICIPIO DEL DISTRITO METROPOLITANO DE QUITO CLAVE CATASTRAL REFERENCIAL : 20206-02-003 PREDIO : 1359798					
1.2.- UBICACIÓN:				3.3.- PLANO ÁREA DE TERRENO SOLICITADA:	
PARROQUIA: : PUENGASI BARRIO/SECTOR : JARDIN DEL VALLE ZONA : MANUELA SAENZ DIRECCIÓN : CALLE SICALPE S2A					
1.3.- LINDEROS DEL ÁREA DE TERRENO SOLICITADA:					
NORTE	:	CALLE SICALPE	130,09 m.		
SUR	:	PROPIEDAD MUNICIPAL Y PROPIEDADES PARTICULARES	95,40 m.		
ESTE	:	CALLE E21B	101,60 m.		
OESTE	:	PROPIEDADES PARTICULARES Y PROPIEDAD MUNICIPAL	182,59 m.		
2.- OBSERVACIONES Linderos y dimensiones tomadas del sistema Sirec- Q a la fecha. Ubicación conforme a archivos gráfico - alfanuméricos del sistema catastral SIREC-Q El área en referencia es de propiedad municipal por ser área verde de la urbanización Jardín del Valle. La presente ficha se elabora en atención al requerimiento de la Administración Zonal Manuela Sáenz mediante Oficio N° GADDMQ-AZMS-2020-1702-O del 20 de octubre del 2020 <i>Documento elaborado y avalado técnicamente por el Top. Marco Romero Zambrano, en el ámbito de mis competencias.</i>					
DATOS DEL TRÁMITE					
TRÁMITE INGRESADO				ATENDIDO CON	
ENTIDAD SOLICITANTE	DOCUMENTO	No.	FECHA	DOCUMENTO	FECHA
ADMINISTRACION ZONAL MANUELA SAENZ	OFICIO	GADDMQ-AZMS-2020-1702-O	20/10/2020	SITRA	19/11/2020
RESPONSABILIDAD TÉCNICA.					
 Top. Marco Romero Zambrano ANALISTA CATASTRAL ELABORADO					