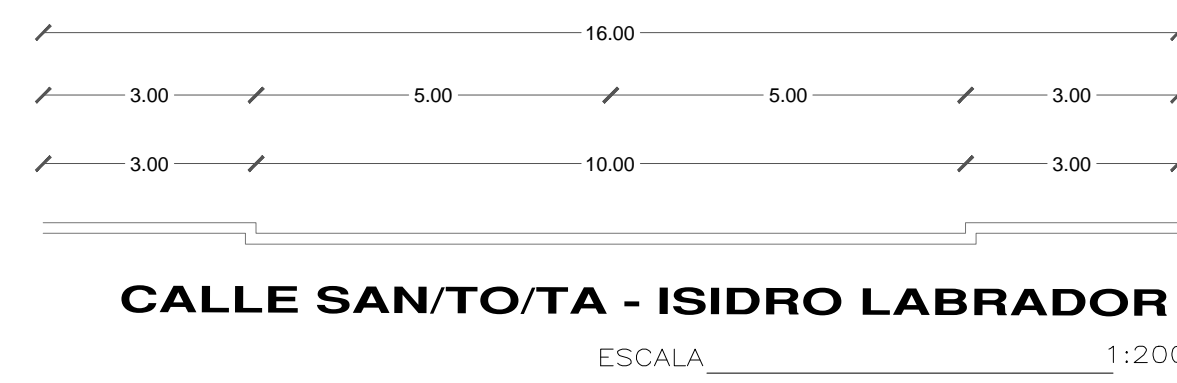
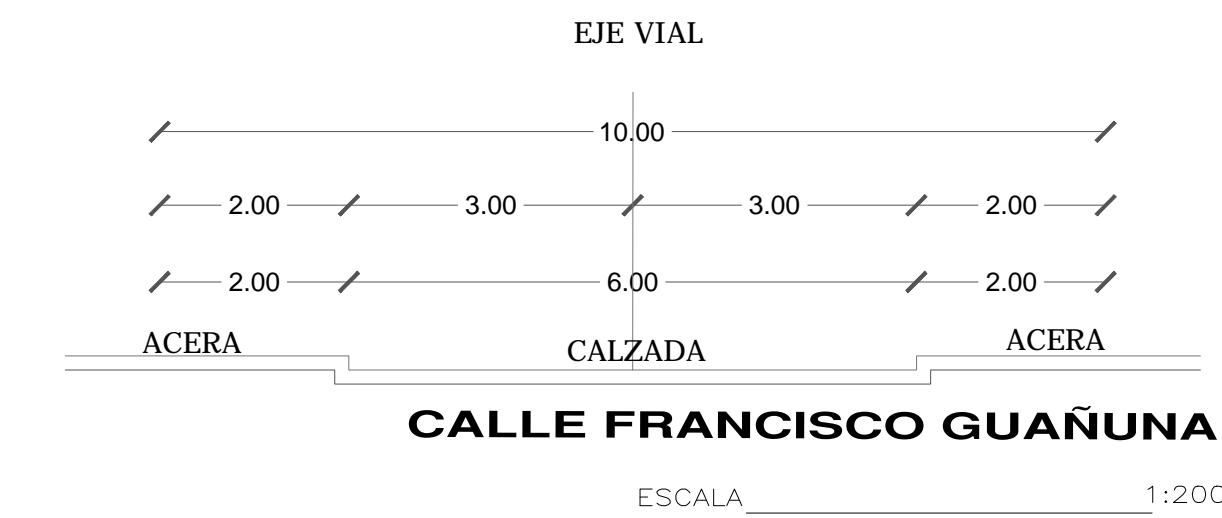
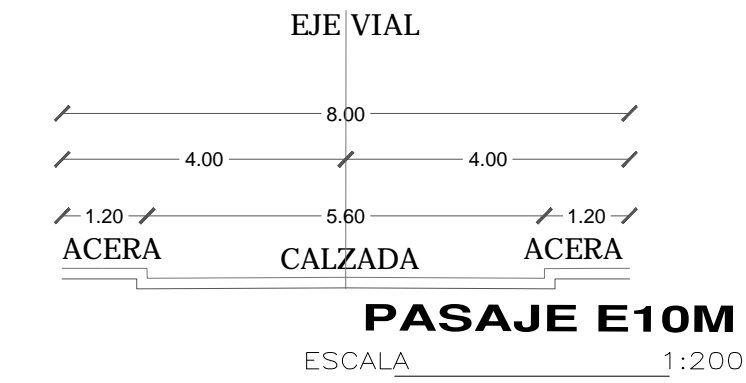
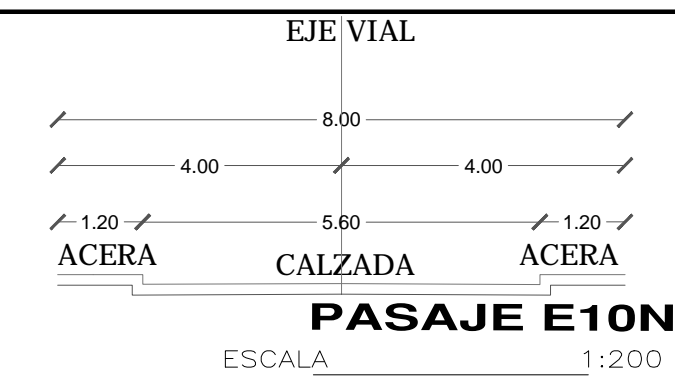
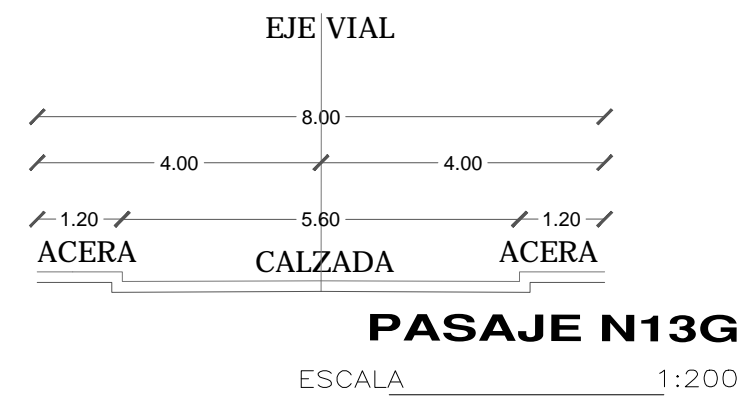
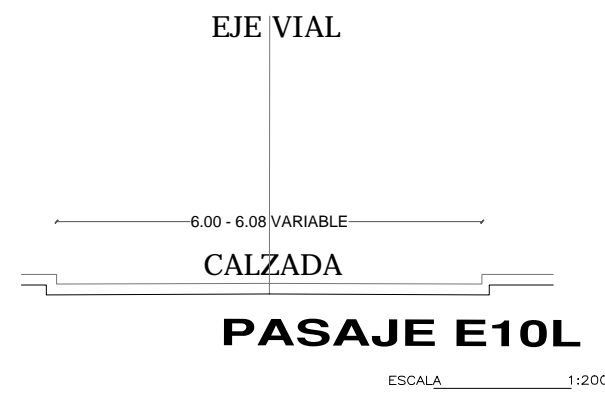


CORTE D - D'
ESCALA 1:800

CORTE E - E'
ESCALA 1:50



| PUNTO | COORDENADAS UTM | |
|-------|-----------------|--------------|
| | ESTE (X) | NORTE (Y) |
| 1 | 507,388.54 | 9,993,441.19 |
| 2 | 507,403.81 | 9,993,488.19 |
| 3 | 507,508.42 | 9,993,319.76 |
| 4 | 507,466.74 | 9,993,288.33 |

| LINDEROS DEL AREA VERDE | | | |
|-----------------------------|----------------------|----------------------|-------------------|
| NORTE (m) | SUR (m) | ESTE (m) | OESTE (m) |
| 14.45 EN L.D. | 72.00 EN L.D. | 76.67 | 127.62 EN L.D. |
| 14.19 CON PASAJE E10N | 17.30 CON LOTE 15 | PROPIEDAD PARTICULAR | 19.63 CON LOTE 7 |
| 0.26 CON LOTE 5 | 9.48 CON PASAJE N13G | 16.78 CON LOTE 21 | 7.53 PASAJE E10M |
| | | | 34.50 CON LOTE 11 |
| | | | 17.31 CON LOTE 12 |
| | | | 2.47 CON LOTE 13 |
| | | | 16.64 CON LOTE 14 |
| | | | 6.08 PASAJE E10L |
| AREA VERDE TOTAL: 1443,38m2 | | | |

| CUADRO GENERAL DE ÁREAS | | |
|---------------------------------|---------------|-------------|
| DESCRIPCIÓN | AREA TOTAL m2 | PORCENTAJES |
| AREA UTIL DE LOTES | 6911,72 | 71,51 |
| ARE VERDE | 1443,38 | 14,93 |
| AREA DE VIAS Y PASAJES | 1310,02 | 13,56 |
| AREA BRUTA O TOTAL | 9665,12 | 100,00 |
| AREA VERDE EN REACION AREA UTIL | 1443,38 | 20,88 |

| CRONOGRAMA DE INVERSIÓN EN LAS OBRAS CIVILES DEL PROYECTO | | | | | | | | | | |
|-----------------------------------------------------------|-------------------|--------|----------------------|----------|------------------|-----------------|-----------------|-----------------|-------------------|-------------------|
| CRONOGRAMA DE OBRAS SAN ISIDRO DE CALDERON | | | | | | | | | | |
| ITEM | RUBRO | UNIDAD | PORCENTAJE EJECUTADO | CANTIDAD | VALOR | 1 AÑO | 2 AÑO | 3 AÑO | 4 AÑO | 5 AÑO |
| 1 | Alcantarillado | ml. | 7,30 | 155,03 | 4263,33 | | 4.263,33 | | | |
| 2 | Agua Potable | ml. | 7,30 | 155,03 | 4263,325 | | | 4.263,33 | | |
| 3 | Energía Eléctrica | ml. | 7,30 | 155,03 | 4263,325 | | | 4.263,33 | | |
| 4 | Calzada | m2. | 46,17 | 980,97 | 26976,675 | | | | 13488,3375 | 13488,3375 |
| 5 | Bordillos | m2. | 14,59 | 310,06 | 8526,65 | 8.526,65 | | | | |
| 6 | Aceras | m2. | 16,37 | 347,84 | 9565,6 | | | | 4782,8 | 4782,8 |
| 7 | Movim Tierras | m3 | 0,97 | 75,84 | 568,8 | 568,80 | | | | |
| COSTO TOTAL | | | | | 58.427,70 | | | | | |
| COSTO PARCIAL | | | | | | 9.095,45 | 4.263,33 | 8.526,65 | 18271,1375 | 13488,3375 |
| COSTO ACUMULADO | | | | | | 9.095,45 | 4.263,33 | 8.526,65 | 18271,1375 | 18271,1375 |
| PORCENTAJE PARCIAL | | | | | | 15,57% | 7,30% | 14,59% | 31,27% | 31,27% |
| PORCENTAJE ACUMULADO | | | | | | | | 100,00% | | |

| CUADRO DE ÁREAS Y LINDEROS | | | | | |
|----------------------------|-------------------------------------------------------|--------------------------------------------------|--------------------------------------------------|--------------------------------------------------|------------|
| LOTES | LINDERO NORTE | LINDERO SUR | LINDERO ESTE | LINDERO OESTE | AREA TOTAL |
| LOTE 1 | En 16,80 m con PROPIEDAD PARTICULAR | En 22,18 m con LOTE 2 | En 11,31 m con CALLE FRANCISCO GUAÑUNA | En 13,08 m con CALLE FRANCISCO GUAÑUNA | 222,29 |
| LOTE 2 | En 22,18 m con LOTE 1 | En 26,20 m con LOTE 3 | En 9,24 m con PROPIEDAD PARTICULAR | En 9,43 m con CALLE FRANCISCO GUAÑUNA | 220,49 |
| LOTE 3 | En 26,20 m con LOTE 2 | En 14,85 m con LOTE 4, En 14,84 m con LOTE 5 | En 8,11 m con PROPIEDAD PARTICULAR | En 8,04 m con CALLE FRANCISCO GUAÑUNA | 250,41 |
| LOTE 4 | En 14,85 m con LOTE 3 | En 18,45 m con PASAJE E10N | En 20,25 m con LOTE 5 | En 20,70 m con CALLE FRANCISCO GUAÑUNA | 328,21 |
| LOTE 5 | En 14,84 m con LOTE 3 | En 22,36 L.D. m con PASAJE E10N | En 21,05 con PROPIEDAD PARTICULAR | En 20,25 m con LOTE 4 | 332,74 |
| LOTE 6 | En 15,78 m con PASAJE E10N | En 12,82 m con LOTE 8, En 5,40 m con LOTE 9 | En 19,72 m con LOTE 7 | En 20,06 m con CALLE FRANCISCO GUAÑUNA | 328,22 |
| LOTE 7 | En 16,03 m con PASAJE E10N | En 9,56 m con LOTE 9, En 7,88 m con LOTE 10 | En 19,63 con AREA VERDE | En 19,72 m con LOTE 6 | 328,22 |
| LOTE 8 | En 12,62 m con LOTE 6 | En 17,31 m con PASAJE E10M | En 17,65 m con LOTE 9 | En 19,08 m con CALLE FRANCISCO GUAÑUNA | 258,39 |
| LOTE 9 | En 5,40 m con LOTE 6, En 9,56 m con LOTE 7 | En 15,01 m con PASAJE E10M | En 16,95 m con LOTE 10 | En 17,65 m con LOTE 8 | 258,31 |
| LOTE 10 | En 7,88 m con LOTE 7, En 7,26 m con AREA VERDE | En 16,13 m con PASAJE E10M | En 16,18 m con AREA VERDE | En 16,93 m con LOTE 9 | 258,74 |
| LOTE 11 | En 20,60 L.D. m con PASAJE E10M | En 19,01 m con AREA VERDE | En 15,40 m con AREA VERDE | En 14,99 m con LOTE 12 | 258,60 |
| LOTE 12 | En 17,28 m con PASAJE E10M | En 17,31 m con AREA VERDE | En 14,99 m con LOTE 11 | En 14,94 m con LOTE 13 | 258,32 |
| LOTE 13 | En 15,17 m con PASAJE E10M | En 17,26 m con Lote 14, En 2,47 m con AREA VERDE | En 14,94 m con Lote 12 | En 15,74 m con Calle Francisco Guañuna | 258,32 |
| LOTE 14 | En 17,26 m con Lote 13 | En 20,61 m con PASAJE E10L | En 16,64 m con AREA VERDE | En 17,52 m con Calle Francisco Guañuna | 300,00 |
| LOTE 15 | En 21,78 m con PASAJE E10M, En 17,30 m con AREA VERDE | En 19,97 m con LOTE 16, En 22,71 m con LOTE 17 | En 4,35 m con LOTE 18, En 17,36 m con AREA VERDE | En 13,33 m con CALLE FRANCISCO GUAÑUNA | 504,18 |
| LOTE 16 | En 19,97 m con LOTE 15 | En 25,13 m con CALLE SANTO/TA ISIDRO LABRADOR | En 22,68 m con LOTE 17 | En 24,91 m con CALLE FRANCISCO GUAÑUNA | 504,43 |
| LOTE 17 | En 22,71 m con Lote 15 | En 24,84 m con CALLE SANTO/TA ISIDRO LABRADOR | En 6,66 m con LOTE 19, En 11,82 m con LOTE 20 | En 22,68 m con Lote 16 | 504,33 |
| LOTE 18 | En 15,43 m con AREA VERDE | En 17,25 m con LOTE 19 | En 17,21 m L.D. con PASAJE N13G | En 13,01 m con AREA VERDE, En 4,58 m con LOTE 15 | 261,19 |
| LOTE 19 | En 17,25 m con LOTE 18 | En 19,51 m con Lote 20 | En 14,01 m con PASAJE N13G | En 7,56 m con LOTE 15, En 6,66 m con LOTE 17 | 261,22 |
| LOTE 20 | En 19,51 m con LOTE 19 | En 21,30 m con CALLE SANTO/TA ISIDRO LABRADOR | En 12,48 m con PASAJE N13G | En 13,87 m con LOTE 17 | 261,11 |
| LOTE 21 | En 16,78 m con AREA VERDE | En 19,35 m con LOTE 22 | En 14,76 m con PROPIEDAD PARTICULAR | En 16,82 m L.D. con PASAJE N13G | 260,97 |
| LOTE 22 | En 19,35 m con LOTE 21 | En 21,17 m con LOTE 23 | En 12,06 m con PROPIEDAD PARTICULAR | En 12,89 m con PASAJE N13G | 260,97 |
| LOTE 23 | En 21,17 m con LOTE 22 | En 22,87 m con CALLE SANTO/TA ISIDRO LABRADOR | En 11,56 m con PROPIEDAD PARTICULAR | En 12,82 m con PASAJE N13G | 261,06 |
| TOTAL | | | | | 8911,72 |

SIMBOLOS

- MEDIDOR AGUA
- POSTE EXISTENTE
- ALCANTARILLADO
- PROYECCION VIA
- EJE VIA
- PUAS CERRAMIENTO
- LINDERO

UBICACIÓN
ESCALA 1:15000

PROYECTO:
ASENTAMIENTO HUMANO DE HECHO Y CONSOLIDADO DE INTERÉS SOCIAL
"COMITÉ PRO MEJORAS DEL BARRIO SAN ISIDRO DE CALDERÓN"

TIPO DE PLANOS:
TOPOGRAFICO

Contiene : UBICACIÓN
IMPLANTACIÓN GENERAL
CUADRO DE ÁREAS GENERAL
CUADRO DE ÁREAS Y LINDEROS

CUADRO DE COORDENADAS
CORTES DE TERRENO
CORTES DE VIAS
CRONOGRAMA DE OBRAS

Escala : INDICADA Fecha : ENERO 2021 CODIGO DEL PROYECTO: 000000095

N° de predio: 5203336/ 5203337/5203338/5203339
Clave catastral: 14415 06 007/ 14415 07 004/ 14415 07 003/14415 07 002

RESPONSABLE:
ARQ.DORIAM ORTIZ
R.P.1005-03-427248 M 7846

LÁMINA
A 001

REPRESENTANTE LEGAL:
SR. EDGAR QUISILEMA
1710910942

SELLOS MUNICIPALES

LEVANTAMIENTO TOPOGRÁFICO

ESCALA 1:100