



Memorando Nro. GADDMQ-AZCA-DGT-2021-2744-M

Quito, D.M., 30 de noviembre de 2021

**PARA:** Sr. Ing. Camilo Javier Mora Martinez  
**Jefe Zonal de Obras Públicas**  
**ADMINISTRACIÓN ZONAL CALDERÓN - DIRECCION DE**  
**GESTIÓN DE TERRITORIO**

**ASUNTO:** SOLICITUD INFORMACIÓN INTERVENCIÓN OBRA PUBLICA DE  
VARIAS CALLES BARRIO CENTRAL LLANO CHICO

De mi consideración:

En atención al oficio Nro. GADDMQ-SGCM-2021-5472-O, en el que solicita: “(...) *por la disposición de la Señora Concejala Mónica Sandoval, presidente de la Comisión de Uso de Suelo, en conocimiento de la solicitud presentada el 24 de noviembre de 2021 por el Ing. Paúl Sangoluisa y conforme a lo establecido en el artículo 50 del Código Municipal para el Distrito Metropolitano de Quito, me permito solicitar a usted que en el término improrrogable de 8 días, se atienda las resoluciones de la comisión de Uso de Suelo Nros. 016-CUS-20 Y 024-CUS-202, y se remita los informes correspondientes para conocimiento de la comisión en referencia*”.

La Unidad de Territorio y Vivienda solicita a usted se sirva a remitir información sobre obra pública realizada por la Administración Zonal en las calles: CALLE ELOY ALFARO, CALLE S/N (S1B), CALLE SANTIAGO (S1F), CALLE S/N (E4), CALLE S/N (E3I), CALLE S/N (E3H), CALLE MOISES (E3G9), barrio CENTRAL, parroquia Llano Chico, puesto que es necesario para el proceso de regularización de los trazados de las calles en mención por el concejo Metropolitano de Quito.








Adjunto ubicación en google maps y foto de calles con sus respectivos nombres:

<https://www.google.com.ec/maps/place/Llano+Chico,+Quito/@-0.1351515,-78.430591,962m/data=!3m1!1e3!4m5!3m4!1s0x91d58fbc3a0f7b0xc2c7cd7cae4352bb18m2!3d-0.1350023!4d-78.4382469>

Memorando Nro. GADDMQ-AZCA-DGT-2021-2744-M

Quito, D.M., 30 de noviembre de 2021



-  Calle Eloy Alfaro (12.00m)
-  Calle S/N S1B (10.00m)
-  Calle S/N E3H (10.00m)
-  Calle MOISÉS E3G (10.00m)
-  Calle S/N E4 (10.00m)
-  Calle SANTIAGO S1F (12.00m)
-  Calle S/N E3I (10.00m)



**Memorando Nro. GADDMQ-AZCA-DGT-2021-2744-M**

**Quito, D.M., 30 de noviembre de 2021**

Nota: Considerar que las calles en mención se encuentran como líneas de intensión dentro de el Plan Parcial Calderón aprobado por ordenanza 0209 (005/ref 016)

Con sentimientos de distinguida consideración.

Atentamente,

*Documento firmado electrónicamente*

Srta. Arq. Katherine Pamela Dueñas Cuamacaz  
**JEFA ZONAL DE TERRITORIO Y VIVIENDA**  
**ADMINISTRACIÓN ZONAL CALDERÓN - DIRECCION DE GESTIÓN DE TERRITORIO**

Copia:

Sra. Ing. Paola Germania Silva Padilla  
**Obras Públicas**  
**ADMINISTRACIÓN ZONAL CALDERÓN - DIRECCION DE GESTIÓN DE TERRITORIO**

Sra. Ing. Jessica Isabel Castillo Rodriguez  
**Directora de Gestión del Territorio**  
**ADMINISTRACIÓN ZONAL CALDERÓN - DIRECCION DE GESTIÓN DE TERRITORIO**

