

CUADRO DE ÁREAS Y LINDEROS GENERALES

ÁREA TOTAL DEL TERRENO= 20327.17 m²

NORTE: CON PROPIEDAD PRIVADA SRA. MAGDALENA BOHORQUEZ, EN 275.26 M.
 SUR: CON PROPIEDAD PRIVADA SR. CESAR WILFRIDO JIMÉNEZ Y OTROS, EN 268.59 M.
 ESTE: CON PARQUE METROPOLITANO, EN 74.25 M.
 OESTE: CON CALLE DE PARCELACIONES, EN 70.14 M.

PROYECTO: URBANIZACIÓN NUEVA VISTA DEL SUR

UBICACION: PARROQUIA TURUBAMBA BARRIO SINNOMBRE 17
 SISTEMA DE COORDENADAS: TM QUITO DATUM WGS 84

CLAVE CATASTRAL: 33404-03-003
 NUMERO DEL PREDIO: 115145

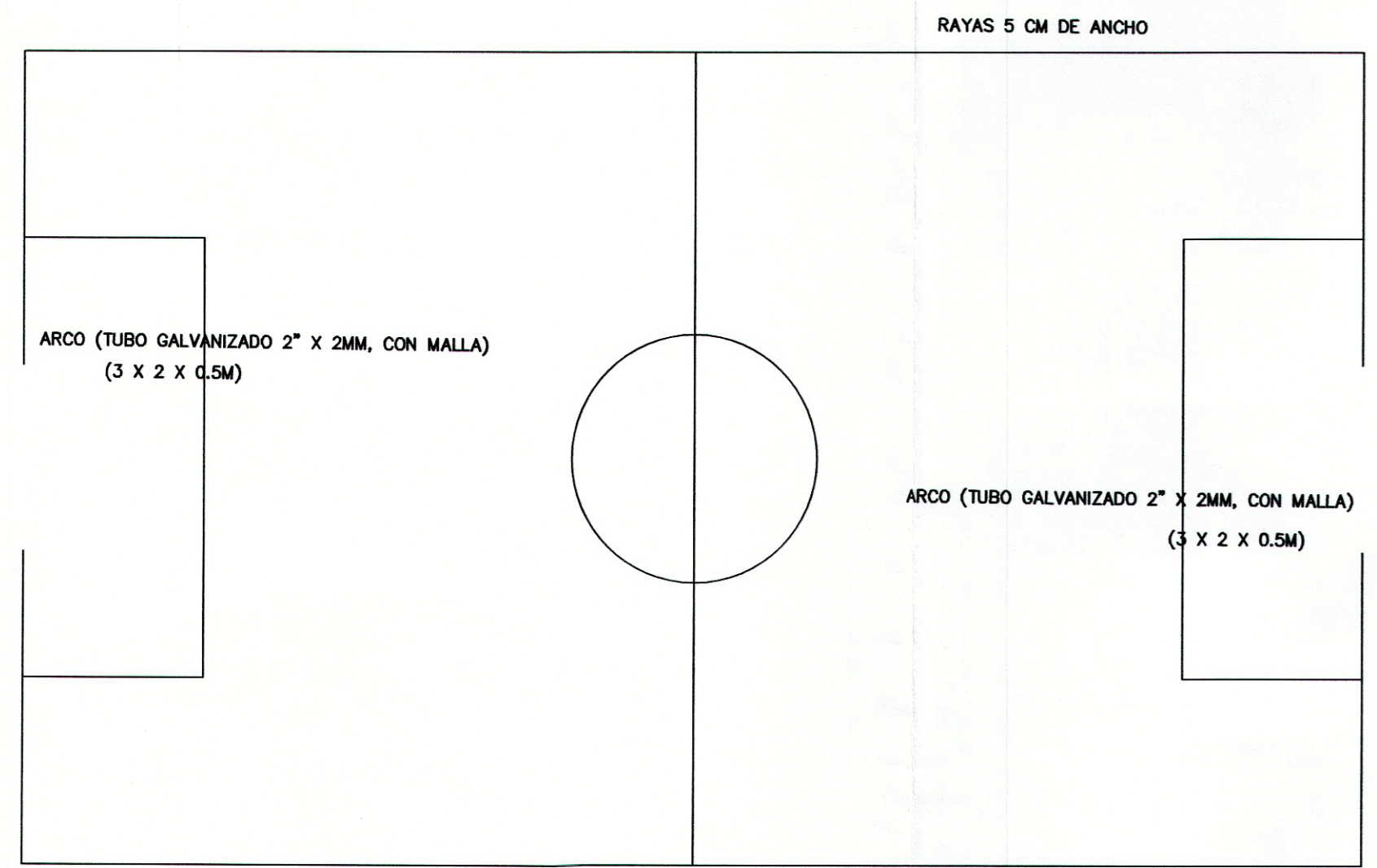
CONTIENE: DISEÑO DE EQUIPAMIENTO COMUNAL Y ÁREA VERDE

ESCALA: INDICADAS
 FECHA: AGOSTO/2017
 LAMINA: 4 / 4

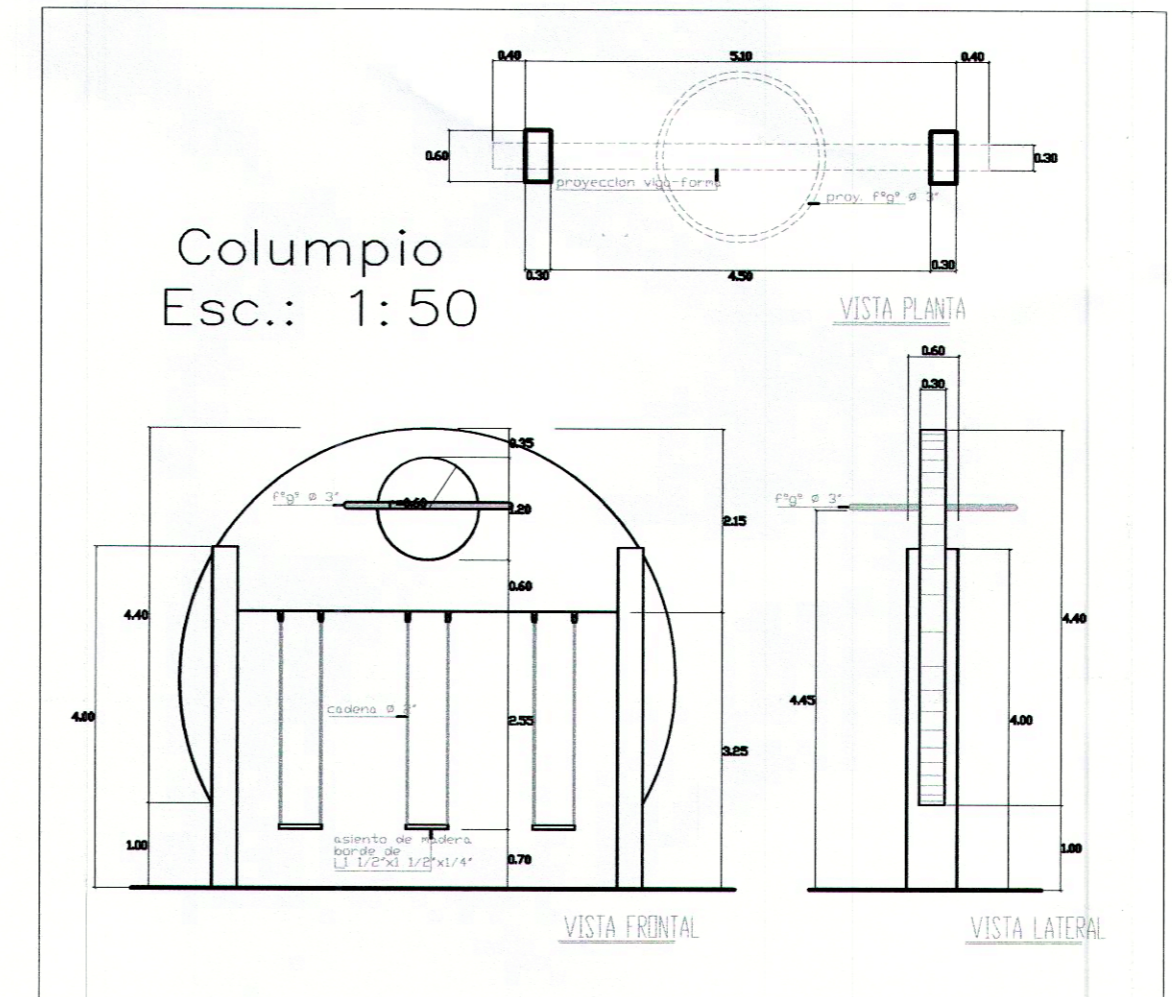
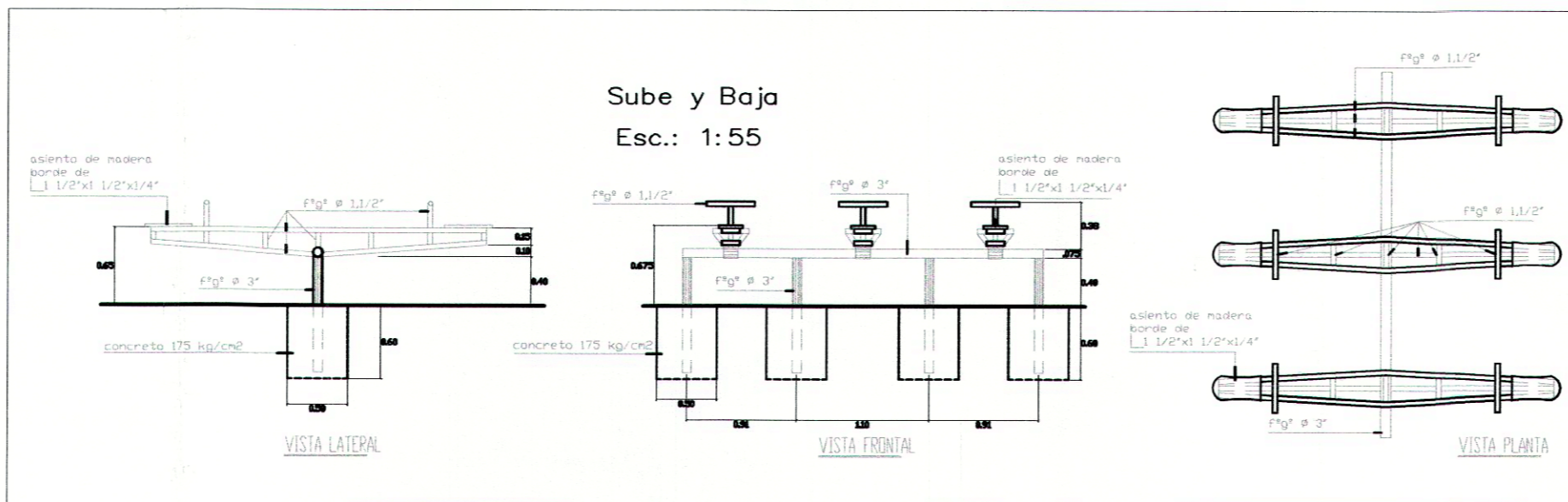
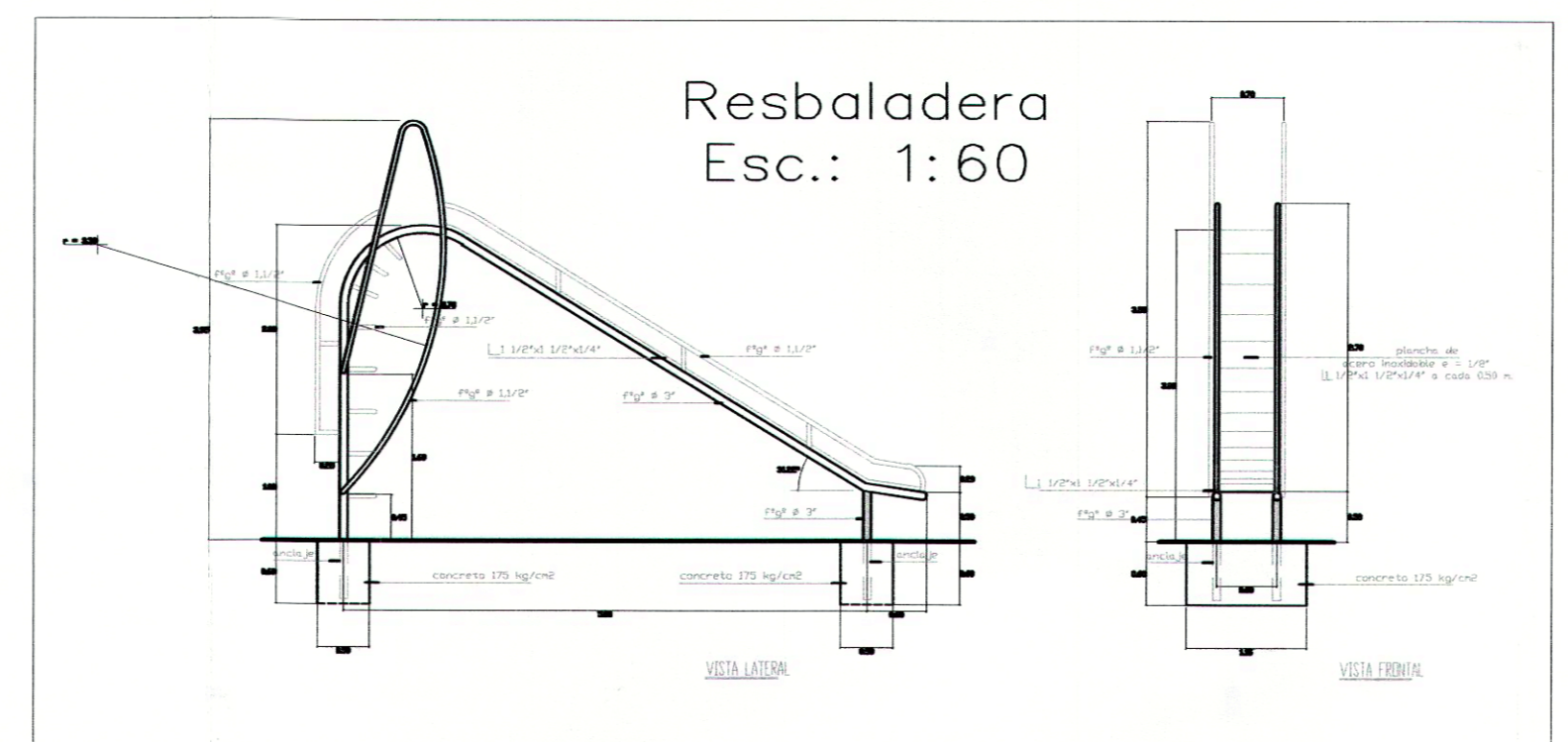
PROFESIONAL: ARQ. GABRIELA RUIZ-MONTEROS
 REG. SENESCYOT: 1032-13-1226497

PROPIETARIO: SR. ANGEL ESTUARDO BAYAS CHILENO
 CI. 020177408-0
 SRA. CHARIGUAMAN ALUCHO ERMINIA LEONOR
 CI. 020166408-3

Área Verde y Equipamiento Público
 Esc.: 1:70



Cancha Multiuso
 Esc. 1:20



SELLOS MUNICIPALES: