



8882200

# NOTARIA VIGESIMA SEXTA

Del Distrito Metropolitano de Quito

**DR. HOMERO LÓPEZ OBANDO**  
**NOTARIO**

PRIMERA

**COPIA CERTIFICADA**

**DE LA ESCRITURA DE:** REFORMA DE CONTRATO DE DONACIÓN

**OTORGADA POR:**

LA DIRECCIÓN GENERAL DE AVIACIÓN CIVIL; Y, EL ILUSTRE MUNICIPIO DEL DISTRITO METROPOLITANO DE QUITO

**A FAVOR DE:**

**EL:**

09 DE ENERO DEL 2006

**PARROQUIA:**

**CUANTÍA:**

INDETERMINADA

Quito, a 09 de ENERO

de 2.006



**DR. HOMERO LÓPEZ OBANDO**  
**NOTARIO VIGESIMO SEXTO**

**EXTRACTO**  
**P.R.**

**1. ACTO O CONTRATO**

REFORMA DE CONTRATO DE DONACIÓN

**2. FECHA**

OTORGAMIENTO: 09 DE ENERO DEL 2006

**3. OTORGANTES**

# Cédula	Comparecientes	Calidad
090086367-1	Sr. Brigadier General (sp) William Birkett Mórtoles, en su calidad de Director General de la DIRECCIÓN GENERAL DE AVIACIÓN CIVIL	Reformante
170260173-1	Sr. Gral. (r) Paco Moncayo Gallegos, en su calidad de Alcalde Metropolitano del ILUSTRE MUNICIPIO DEL DISTRITO METROPOLITANO DE QUITO,	Reformante

**4. OBJETO**


REFORMA DE CONTRATO DE DONACIÓN CELEBRADO MEDIANTE ESCRITURA PÚBLICA DE VEINTICUATRO DE ENERO DEL DOS MIL DOS, ANTE EL NOTARIO DÉCIMO CUARTO DEL CANTÓN QUITO, DOCTOR ALFONSO FREIRE ZAPATA, INSCRITA EN EL REGISTRO DE LA PROPIEDAD EL VEINTITRÉS DE ABRIL DEL MISMO AÑO; EN LA PARTE PERTINENTE DEL NUMERAL TRES PUNTO UNO, CLÁUSULA TERCERA, EN LO QUE SE REFIERE A LAS COORDENADAS DE LOS LINDEROS DENTRO DE LOS CUALES SE HALLAN CIRCUNSCRITOS LOS INMUEBLES QUE CONFORMAN EL AEROPUERTO INTERNACIONAL MARISCAL SUCRE; Y REFORMAR TAMBIÉN LA CLÁUSULA DÉCIMA SEGUNDA, (LITERAL "C", NUMERAL I; Y, NUMERAL II.


**5. CUANTÍA**

INDETERMINADA

**6. UBICACIÓN DEL INMUEBLE**

PARROQUIA:  
CANTÓN: QUITO  
PROVINCIA: PICHINCHA








**DR. HOMERO LÓPEZ OBANDO**  
**NOTARIO VIGESIMO SEXTO**



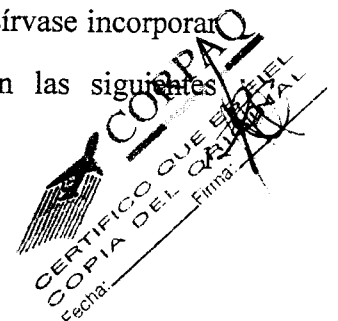
REFORMA DE CONTRATO DE DONACIÓN  
QUE OTORGAN LA DIRECCIÓN GENERAL DE AVIACIÓN CIVIL; Y,  
EL ILUSTRE MUNICIPIO DEL DISTRITO  
METROPOLITANO DE QUITO  
CUANTÍA: INDETERMINADA  
(DI 4 COPIAS)



Ref\_DAC.09


P.R.

En la ciudad de San Francisco de Quito, Distrito Metropolitano, capital de la República del Ecuador, hoy día NUEVE (09) de ENERO del dos mil seis, ante mí Doctor Homero López Obando, Notario Vigésimo Sexto del Cantón Quito, comparecen por una parte, la DIRECCIÓN GENERAL DE AVIACIÓN CIVIL, debidamente representada por su Director General el señor Brigadier General (sp) William Birkett Mórtoles, según se desprende del nombramiento que se adjunta como habilitante a este instrumento público; y, por otra parte, el ILUSTRE MUNICIPIO DEL DISTRITO METROPOLITANO DE QUITO, debidamente representado por su Alcalde Metropolitano el señor General (r) Paco Moncayo Gallegos, según se desprende del documento que se adjunta como habilitante; bien instruidos por mí el Notario sobre el objeto y resultados de esta escritura pública, a la que comparecen de una manera libre y voluntaria.- Los comparecientes declaran ser de nacionalidad ecuatoriana, mayores de edad, domiciliados en este Cantón, legalmente capaces para contratar y obligarse, a quienes de conocerlos doy fe en virtud de haberme exhibido sus documentos de identificación, cuyas copias certificadas se adjuntan a este instrumento público y me piden que eleve a escritura pública el contenido de la minuta que me entregan y cuyo tenor literal y que transcribo es el siguiente.- “Señor Notario:- En el registro de escrituras públicas a su cargo, sírvase incorporar una de reforma de contrato de donación contenida en las siguientes



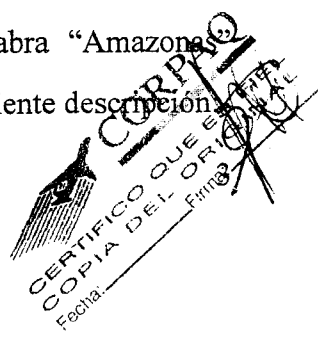
cláusulas:- **Primera.- Comparecientes:-** Comparecen, por una parte, la Dirección General de Aviación Civil, debidamente representada por el Brigadier General (sp) William Birkett Mórtoles, en su calidad de Director General conforme consta del nombramiento que se incorpora, parte a la cual en adelante se le podrá llamar también como “donante”; y, por otra, el Ilustre Municipio del Distrito Metropolitano de Quito, debidamente representado por el General (r) Paco Moncayo Gallegos, en su calidad de Alcalde Metropolitano conforme consta del nombramiento que se incorpora, parte a la cual en adelante se le podrá llamar también como “donatario” o “la Municipalidad”.- **Segunda.- Antecedentes:-** 1. El Presidente Constitucional de la República, mediante Decreto Ejecutivo número ochocientos ochenta y cinco (885) de fecha veintitrés de octubre del dos mil, publicado en el Registro Oficial número ciento noventa y ocho (198) de siete de noviembre del mismo año, dispuso que el Ilustre Municipio del Distrito Metropolitano de Quito tome a su cargo los procesos relativos a la construcción, administración y mantenimiento del Nuevo Aeropuerto Internacional de Quito, así como también la administración, mejoramiento y mantenimiento del Aeropuerto Internacional Mariscal Sucre de esta misma ciudad.- 2. El artículo seis del indicado Decreto Ejecutivo dispone que la Dirección General de Aviación Civil debía transferir a favor del Ilustre Municipio del Distrito Metropolitano de Quito los terrenos destinados al Nuevo Aeropuerto de Quito y los terrenos, equipos, instalaciones y bienes aeroportuarios del Aeropuerto Internacional Mariscal Sucre.- 3. Mediante escritura pública celebrada el veinticuatro de enero del dos mil dos, ante el Notario Décimo Cuarto del Cantón Quito, doctor Alfonso Freire Zapata, inscrita en el Registro de la Propiedad cantonal el veintitrés de abril del mismo año, la Dirección General de Aviación Civil, en cumplimiento de lo prescrito en el artículo seis del Decreto Ejecutivo número ochocientos

**DR. HOMERO LÓPEZ OBANDO**  
**NOTARIO VIGESIMO SEXTO**



ochenta y cinco, y en el pronunciamiento emitido por el Procurador General del Estado, así como en el artículo cuarenta y ocho del Reglamento General de Bienes del Sector Público, dona irrevocablemente y transfiere en propiedad a favor de la Municipalidad del Distrito Metropolitano de Quito, todos y cada uno de los bienes muebles e inmuebles que conforman el Aeropuerto Internacional Mariscal Sucre de la ciudad de Quito y cuyo detalle consta en el numeral 3.1 BIENES INMUEBLES.- **4.** Se ha establecido entre la Dirección General de Aviación Civil y el Ilustre Municipio del Distrito Metropolitano de Quito, que en la escritura pública de donación mencionada en el numeral anterior existen errores en las coordenadas de los linderos dentro de los cuales se hallan circunscritos los inmuebles del Aeropuerto Internacional Mariscal Sucre, razón por la cual han convenido celebrar el presente instrumento en los términos y condiciones que a continuación se expresan.- **Tercera.- Reforma de linderos:-** Con los antecedentes expuestos, la Dirección General de Aviación Civil y el Ilustre Municipio del Distrito Metropolitano de Quito, debidamente representados por quienes suscriben el presente instrumento público, reforman la parte pertinente del numeral tres punto uno, cláusula tercera, de la escritura pública donación celebrada el veinticuatro de enero del dos mil dos, ante el Notario Décimo Cuarto del Cantón Quito, doctor Alfonso Freire Zapata, inscrita en el Registro de la Propiedad cantonal el veintitrés de abril del mismo año, en lo que se refiere a las coordenadas de los linderos dentro de los cuales se hallan circunscritos los inmuebles que conforman el Aeropuerto Internacional Mariscal Sucre, por lo que debe sustituirse la descripción de linderos constante en la correspondiente matriz notarial desde la palabra "NORTE" (foja 5, línea 28), hasta la palabra "Amazonas" (foja 10, línea 5), y en su lugar hacer constar la siguiente descripción

*[Handwritten mark]*



LINDEROS TERRENO PRINCIPAL (PISTA E INSTALACIONES AEROPUERTO MARISCAL SUCRE)										
PUNTO (desde - hasta)	LINDERO	COORDENADAS LOCALES PARA LA CIUDAD DE QUITO						LONG. (m)	COLINDANTE	OBSERVACIONES
		DESDE		HASTA						
		NORTE	ESTE	NORTE	ESTE					
1 - 2	Norte	9.986.343,1134	501.149,7170	9.986.343,1134	501.408,1383	501.408,1383	314,24	Siguiendo el perfil, con la calle Luis Tufiño.	Incluye longitud del túnel	
2 - 3	Este	9.986.343,1134	501.408,1383	9.986.204,3927	501.448,3036	501.448,3036	145,98	Siguiendo el perfil, con la calle Luis Tufiño.		
3 - 4	Este	9.986.204,3927	501.448,3036	9.986.107,8428	501.437,0807	501.437,0807	97,20	Con la propiedad del señor Manuel Morales	Área no considerada en el levantamiento.	
4 - 5	Norte	9.986.107,8428	501.437,0807	9.986.107,2535	501.452,0691	501.452,0691	15,00	Con la propiedad del señor Manuel Morales.		
5 - 6	Norte	9.986.107,2535	501.452,0691	9.986.106,6170	501.468,2567	501.468,2567	16,20	Con la propiedad de la Doctora Garzón.		
6 - 7	Norte	9.986.106,6170	501.468,2567	9.986.106,0275	501.483,2480	501.483,2480	15,00	Con la propiedad de Herederos Negrete Romero.		
7 - 8	Norte	9.986.106,0275	501.483,2480	9.986.105,3168	501.502,0315	501.502,0315	18,80	Con la propiedad de la señora María Teresa Buse Quisilema.		
8 - 9	Norte	9.986.105,3168	501.502,0315	9.986.103,9252	501.542,3957	501.542,3957	40,39	Con la propiedad del señor Washington Eloy Velázquez.		
9 - 10	Norte	9.986.103,9252	501.542,3957	9.986.103,4324	501.556,6872	501.556,6872	14,30	Con la propiedad del señor Enrique López.		
10 - 11	Norte	9.986.103,4324	501.556,6872	9.986.103,3984	501.557,6466	501.557,6466	0,96	Con el Pasaje Sancho Hacho.		
11 - 12	Este	9.986.103,3984	501.557,6466	9.985.948,3835	501.553,8775	501.553,8775	155,10	Con el Pasaje Sancho Hacho.	Final del pasaje.	
12 - 13	Este	9.985.948,3835	501.553,8775	9.985.942,0901	501.554,1665	501.554,1665	6,30	Con la propiedad de la señora Patricia Nollivos.		

DR. HOMERO LÓPEZ OBANDO  
NOTARIO VIGESIMO SEXTO

LINDEROS TERRENO PRINCIPAL (PISTA E INSTALACIONES AEROPUERTO MARISCAL SUCRE)									
PUNTO (desde - hasta)	LINDERO	COORDENADAS LOCALES PARA LA CIUDAD DE QUITO				LONG. (m)	COLINDANTE	OBSERVACIONES	
		DESDE		HASTA					
		NORTE	ESTE	NORTE	ESTE				
13 - 14	Este	9.985.942,0901	501.554,1665	9.985.912,5886	501.555,5323	29,53	Con la propiedad del señor Pablo Humberto Nolivos.		
14 - 15	Norte	9.985.912,5886	501.555,5323	9.985.912,5886	501.562,7046	7,17	Con la propiedad del señor Pablo Humberto Nolivos.		
15 - 16	Este	9.985.912,5886	501.562,7046	9.985.903,8615	501.563,1177	8,80	Con la calle Fray Leonardo Murialdo.		
16 - 17	Este	9.985.903,8615	501.563,1177	9.985.764,5959	501.569,7091	139,40	Con terrenos de la Cooperativa de Vivienda 13 de Marzo.	Área comunal.	
17 - 18	Este	9.985.764,5959	501.569,7091	9.985.745,2201	501.570,5858	19,40	Con propiedad de la Comunidad de las Madres Oblatas, Unidad Educativa Particular Julio Matovelle.	Punto delimitado según escrituras de la DAC.	
18-18A		9.985.745,2201	501.570,5858	9.985.655,8659	501.571,5073	89,35	U. Educativa Julio Matovelle		
18A-18B		9.985.655,8659	501.571,5073	9.985.640,8929	501.572,4781	15,00	Pozo EMAP Quito		
18B-18C		9.985.640,8929	501.572,4781	9.985.599,5358	501.573,9641	41,38	c/Rafael Aulestia	Area Verde	
18C-18D		9.985.599,5358	501.573,9641	9.985.561,2086	501.575,3099	38,35	c/Rafael Aulestia	Area Verde	
18D-18E		9.985.561,2086	501.575,3099	9.985.524,1217	501.576,7669	37,12	c/Rafael Aulestia	Area Verde	
18E-18F		9.985.524,1217	501.576,7669	9.985.524,1435	501.586,2057	9,44	c/Rafael Aulestia	Area Verde	
18F-18G		9.985.524,1435	501.586,2057	9.985.430,9630	501.600,0539	94,20	c/Rafael Aulestia	Area Verde	
18G-18H		9.985.430,9630	501.600,0539	9.985.393,4423	501.606,0430	38,00	c/Rafael Aulestia	Area Verde	
18H-18I		9.985.393,4423	501.606,0430	9.985.392,9788	501.605,8571	0,50	c/Rafael Aulestia	Area Verde	
18I		9.985.392,9788	501.605,8571	9.985.386,4280	501.606,3130	6,53	c/Rafael Aulestia	Garita ingreso AIM/AS	

CORPAQ  
CERTIFICADO QUE EL ORIGINAL  
COPIA DE  
Fecha: \_\_\_\_\_  
Firma: \_\_\_\_\_




LINDEROS TERRENO PRINCIPAL (PISTA E INSTALACIONES AEROPUERTO MARISCAL SUCRE)										
PUNTO (desde - hasta)	LINDERO	COORDERNADAS LOCALES PARA LA CIUDAD DE QUITO						LONG. (m)	COLINDANTE	OBSERVACIONES
		DESDE		HASTA						
		NORTE	ESTE	NORTE	ESTE					
18J - 18K		9.985.386,4280	501.606,3130	9.985.379,5688	501.607,3538		6,93	c/Rafael Aulestia	Garita ingreso AIMAS	
18K - 18L		9.985.379,5688	501.607,3538	9.985.378,8947	501.607,9966		0,94	c/Rafael Aulestia	Garita ingreso AIMAS	
21 - 22	Este	9.985.272,4905	501.624,3367	9.984.990,2236	501.666,8522		285,45	Con la calle Rafael Aulestia.	Área verde.	
22 - 23	Este	9.984.990,2236	501.666,8522	9.984.866,9659	501.685,1733		124,61	Con propiedad del Club de Oficiales de la FAE.	Punto delimitado según escrituras.	
23 - 24	Norte	9.984.866,9659	501.685,1733	9.984.892,0765	501.802,2859		119,79	Con propiedad del Club de Oficiales de la FAE.	Punto delimitado según escrituras.	
24 - 25	Este	9.984.892,0765	501.802,2859	9.984.777,9344	501.834,1003		118,53	Con prolongación de la Avenida Real Audiencia.		
25 - 26	Este	9.984.777,9344	501.834,1003	9.984.669,9666	501.865,4462		112,43	Con el Complejo Deportivo de la Urbanización Bakker II.		
26 - 27	Este	9.984.669,9666	501.865,4462	9.984.658,3547	501.868,8483		12,10	Con la calle Capitán Ramón Borja.	Final de la calle.	
27 - 28	Este	9.984.658,3547	501.868,8483	9.984.606,5037	501.884,0114		54,00	Con la propiedad del señor Julio Serrano Alomía		
28 - 29	Este	9.984.606,5037	501.884,0114	9.984.524,6574	501.907,9109		85,28	Con Ponce Yépez Compañía de Comercio S.A.	Punto verificado según escrituras del propietario.	
29 - 30	Este	9.984.524,6574	501.907,9109	9.984.496,2994	501.916,0368		29,50	Con Dilipia Cía. Ltda.	Punto verificado según escrituras del propietario.	
30 - 31	Este	9.984.496,2994	501.916,0368	9.984.439,1975	501.932,3956		59,40	Con Álvarez Barba S.A.		



**DR. HOMERO LÓPEZ OBANDO**  
**NOTARIO VIGESIMO SEXTO**

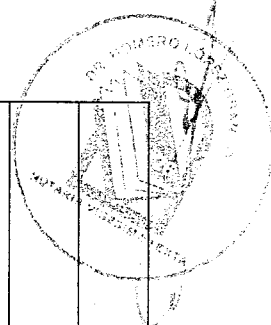
LINDEROS TERRENO PRINCIPAL (PISTA E INSTALACIONES AEROPUERTO MARISCAL SUCRE)									
PUNTO (desde - hasta)	LINDERO	COORDENADAS LOCALES PARA LA CIUDAD DE QUITO				LONG. (m)	COLINDANTE	OBSERVACIONES	
		DESDE		HASTA					
		NORTE	ESTE	NORTE	ESTE				
31 - 32	Este	9.984.439,1975	501.932,3956	9.984.342,1050	501.960,2110	101,00	Con Ales C.A.		
32 - 33	Este	9.984.342,1050	501.960,2110	9.984.295,7716	501.973,4920	48,20	Con Equinorte S.A.		
33 - 34	Este	9.984.295,7716	501.973,4920	9.984.227,3379	502.993,1422	71,20	Con Leasing del Banco de la Producción		
34 - 35	Este	9.984.227,3379	502.993,1422	9.984.165,1438	502.011,3072	64,80	Con Fiber Glass Cía. Ltda.		
35 - 36	Este	9.984.165,1438	502.011,3072	9.984.147,1877	502.016,6517	18,70	Con propiedad de Padre Alfonso Carrillo Castro		
36 - 37	Este	9.984.147,1877	502.016,6517	9.984.136,4333	502.019,6927	11,20	Con propiedad del señor Jaime Toapanta		
37 - 38	Este	9.984.136,4333	502.019,6927	9.984.132,3039	502.020,8988	4,31	Con propiedad de los Hermanos Rocha Paredes		
38 - 39	Sur	9.984.132,3039	502.020,8988	9.984.048,8143	501.735,3028	297,55	Con propiedad de C.O.F.A.E.	Longitud según levantamiento topográfico-planos Corpaq	
39 - 39A		9.984.048,8143	501.735,3028	9.983.971,0900	501.747,4997	85,34	Con propiedad de C.O.F.A.E.	Longitud según levantamiento topográfico-planos Corpaq	
39A - 40	Este	9.983.971,0900	501.747,4997	9.983.685,1338	501.792,3731	289,45	Con propiedad de C.O.F.A.E.	Longitud según levantamiento topográfico-planos Corpaq	
40 - 41	Este	9.983.685,1338	501.792,3731	9.983.671,3979	501.794,5161	13,90	Con calle Capitán Rafael Ramos		



**CORPAQ**  
CERTIFICADO QUE ES EL ORIGINAL  
Fecha: \_\_\_\_\_  
Firma: \_\_\_\_\_

LINDEROS TERRENO PRINCIPAL (PISTA E INSTALACIONES AEROPUERTO MARISCAL SUCRE)									
PUNTO (desde - hasta)	LINDERO	COORDENADAS LOCALES PARA LA CIUDAD DE QUITO				LONG. (m)	COLINDANTE	OBSERVACIONES	
		DESDE		HASTA					
		NORTE	ESTE	NORTE	ESTE				
41 - 42	Este	9.983.671,3979	501.794,5161	9.983.620,1883	501.802,5018	51,83	Con propiedad del General Espinoza		
42 - 43	Este	9.983.620,1883	501.802,5018	9.983.570,7786	501.810,2076	50,00	Con Texrama S.A.		
43 - 44	Este	9.983.570,7786	501.810,2076	9.983.562,8731	501.811,4412	8,00	Con el pasaje Los Cactus		
44 - 45	Este	9.983.562,8731	501.811,4412	9.983.502,1894	501.820,8427	61,47	Con Teojama Comercial S.A.		
45 - 46	Este	9.983.502,1894	501.820,8427	9.983.397,9152	501.836,8628	105,50	Con el Club de Leones Quito "Los Olivos"	Propiedad que estaría en comodato con el IMQ	
46 - 47	Este	9.983.397,9152	501.836,8628	9.983.360,2580	501.842,7834	38,10	Con Empronorte Overseas S.A.		
47 - 48	Este	9.983.360,2580	501.842,7834	9.983.331,7370	501.846,7827	28,80	Con Mitsubishi Motors Corporación Automotriz S.A.		
48 - 49	Este	9.983.331,7370	501.846,7827	9.983.303,2087	501.851,8295	28,80	Con propiedad del Ingeniero Luis Pozo		
49 - 50	Este	9.983.303,2087	501.851,8295	9.983.245,7581	501.858,6938	58,00	Con Lanzoty S.A.		
50 - 51	Este	9.983.245,7581	501.858,6938	9.983.219,0137	501.862,4040	27,00	Con Sismode Cia. Ltda.		
51 - 52	Este	9.983.219,0137	501.862,4040	9.983.196,9662	501.865,4596	22,30	Con propiedad de la señora Patricia Crespo viuda de Moncayo		
52 - 53	Norte	9.983.196,9662	501.865,4596	9.983.196,7815	501.875,4254	9,60	Con propiedad de la señora Patricia Crespo viuda de Moncayo		

**DR. HOMERO LÓPEZ OBANDO**  
**NOTARIO VIGESIMO SEXTO**

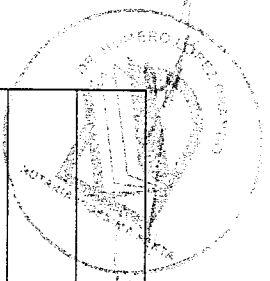


LINDEROS TERRENO PRINCIPAL (PISTA E INSTALACIONES AEROPUERTO MARISCAL SUCRE)									
PUNTO (desde - hasta)	LINDERO	COORDENADAS LOCALES PARA LA CIUDAD DE QUITO				LONG. (m)	COLINDANTE	OBSERVACIONES	
		DESDE		HASTA					
		NORTE	ESTE	NORTE	ESTE				
53 - 54	Este	9.983.196,7815	501.875,4254	9.983.176,3830	501.887,2627	20,80	Con propiedad de la señora Dolores Guanataxi		
54 - 55	Norte	9.983.176,3830	501.887,2627	9.983.176,3444	501.904,3079	27,10	Con propiedad de la señora Dolores Guanataxi		
55 - 56	Este	9.983.176,3444	501.904,3079	9.983.072,8207	501.890,0767	104,50	Siguiendo el perfil, con la Av. Galo Plaza Lasso	Cerramiento de mampostería	
56 - 57	Sur	9.983.072,8207	501.890,0767	9.983.158,3059	501.651,2195	302,60	Siguiendo el perfil con la Av. Río Amazonas		
57 - 58	Oeste	9.983.158,3059	501.651,2195	9.983.507,7318	501.537,7412	366,60	Siguiendo el perfil con la Av. Río Amazonas		
58 - 59	Norte	9.983.507,7318	501.537,7412	9.983.519,8484	501.595,7374	59,20	Con Instalaciones de TAO		
59 - 60	Oeste	9.983.519,8484	501.595,7374	9.983.573,3865	501.587,5862	54,50	Con Instalaciones de TAO		
60 - 61	Sur	9.983.573,3865	501.587,5862	9.983.560,2008	501.519,9616	68,90	Con Instalaciones de TAO		
61 - 62	Oeste	9.983.560,2008	501.519,9616	9.984.114,0107	501.365,9766	594,90	Siguiendo el perfil con la Av. Río Amazonas		
62 - 63	Oeste	9.984.114,0107	501.365,9766	9.984.131,8232	501.359,6284	18,95	Con Av. Río Amazonas, tramo de servicio para el Aeropuerto		
63 - 64	Oeste	9.984.131,8232	501.359,6284	9.984.163,3650	501.354,6119	32,10	Con Av. Río Amazonas, tramo de servicio para el Aeropuerto		
64 - 65	Sur	9.984.163,3650	501.354,6119	9.984.162,9835	501.352,2901	2,35	Con Av. Río Amazonas, tramo de servicio para el Aeropuerto		

**CORPAQ**  
CERTIFICADO QUE ES FIEL  
COPIA DEL ORIGINAL  
Fecha: \_\_\_\_\_  
Firma: \_\_\_\_\_

LINDEROS TERRENO PRINCIPAL (PISTA E INSTALACIONES AEROPUERTO MARISCAL SUCRE)										
PUNTO (desde - hasta)	LINDERO	COORDERNADAS LOCALES PARA LA CIUDAD DE QUITO						LONG. (m)	COLINDANTE	OBSERVACIONES
		DESDE		HASTA						
		NORTE	ESTE	NORTE	ESTE					
65 - 66	Sur	9.984.162,9835	501.352,2901	9.984.185,9407	501.348,6737	23,25	Con Av. Río Amazonas, tramo de servicio para el Aeropuerto			
66 - 67	Norte	9.984.185,9407	501.348,6737	9.984.186,3842	501.351,0832	2,45	Con Av. Río Amazonas, tramo de servicio para el Aeropuerto			
67 - 68	Oeste	9.984.186,3842	501.351,0832	9.984.201,3857	501.348,8204	15,18	Con Av. Río Amazonas, tramo de servicio para el Aeropuerto			
68 - 69	Oeste	9.984.201,3857	501.348,8204	9.984.209,1218	501.336,5496	14,50	Con Av. Río Amazonas, tramo de servicio para el Aeropuerto			
69 - 70	Oeste	9.984.209,1218	501.336,5496	9.984.238,0044	501.331,1019	29,40	Con Av. Río Amazonas, tramo de servicio para el Aeropuerto			
70 - 71	Sur	9.984.238,0044	501.331,1019	9.984.234,5000	501.308,6067	22,80	Con Av. Río Amazonas, tramo de servicio para el Aeropuerto			
71 - 72	Oeste	9.984.234,5000	501.308,6067	9.984.306,2847	501.297,7620	72,60	Con Av. Río Amazonas, tramo de servicio para el Aeropuerto			
72 - 73	Oeste	9.984.306,2847	501.297,7620	9.984.322,0322	501.295,6728	15,86	Con Av. Río Amazonas, tramo de servicio para el Aeropuerto			
73 - 74	Sur	9.984.322,0322	501.295,6728	9.984.316,9986	501.264,3565	31,73	Con Av. Río Amazonas, tramo de servicio para el Aeropuerto			
74 - 75	Oeste	9.984.316,9986	501.264,3565	9.984.540,8072	501.214,7779	230,00	Con pasaje Río Amazonas			
75 - 76	Norte	9.984.540,8072	501.214,7779	9.984.545,1456	501.244,7963	30,33	Con propiedad de Cedal e Inmobiliaria Riachuelo			
76 - 77	Oeste	9.984.545,1456	501.244,7963	9.984.604,8451	501.233,5375	60,70	Con propiedad de Cedal e Inmobiliaria Riachuelo			

## DR. HOMERO LÓPEZ OBANDO NOTARIO VIGESIMO SEXTO



PUNTO (desde - hasta)	LINDERO	LINDEROS TERRENO PRINCIPAL (PISTA E INSTALACIONES AEROPUERTO MARISCAL SUCRE)				LONG. (m)	COLINDANTE	OBSERVACIONES
		COORDENADAS LOCALES PARA LA CIUDAD DE QUITO						
		DESDE		HASTA				
NORTE	ESTE	NORTE	ESTE					
77 - 78	Norte	9.984.604,8451	501.233,5375	9.984.608,1382	501.253,4953	20,23	Con la calle Enrique Iturralde	Final de la calle.
78 - 79	Oeste	9.984.608,1382	501.253,4953	9.984.787,4178	501.220,0711	182,37	Con la calle Enrique Iturralde	
79 - 80	Norte	9.984.787,4178	501.220,0711	9.984.793,7647	501.254,4658	34,98	Con propiedad de la Fuerza Aérea Ecuatoriana.	
80 - 81	Oeste	9.984.793,7647	501.254,4658	9.984.801,9802	501.253,0699	6,00	Con propiedad de la Fuerza Aérea Ecuatoriana.	
81 - 82	Norte	9.984.801,9802	501.253,0699	9.984.841,9198	501.395,1211	147,56	Con propiedad de la Fuerza Aérea Ecuatoriana.	
82 - 83	Oeste	9.984.841,9198	501.395,1211	9.985.645,4597	501.269,2951	813,40	Con propiedad de la Fuerza Aérea Ecuatoriana.	
83 - 84	Norte	9.985.645,4597	501.269,2951	9.985.643,1292	501.253,3644	16,10	Con propiedad de la Fuerza Aérea Ecuatoriana.	
84 - 85	Oeste	9.985.643,1292	501.253,3644	9.985.703,1026	501.244,3149	60,65	Con propiedad de la Fuerza Aérea Ecuatoriana.	
85 - 86	Oeste	9.985.703,1026	501.244,3149	9.985.930,4094	501.211,0116	229,72	Con propiedad del Ingeniero Rodrigo Romo Proaño.	
86 - 87	Oeste	9.985.930,4094	501.211,0116	9.985.944,3554	501.208,9862	14,10	Con propiedad del señor Cosme Proaño.	
87 - 88	Oeste	9.985.944,3554	501.208,9862	9.985.984,5390	501.203,1502	40,60	Con canchas de la Urbanización Betaña.	
88 - 89	Oeste	9.985.984,5390	501.203,1502	9.986.083,8688	501.188,5705	100,40	Con propiedad del señor Carlos Rojas.	

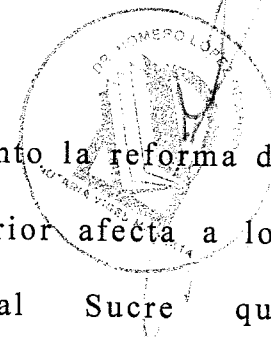
CEIR  
COPIA  
Fecha

LINDEROS TERRENO PRINCIPAL (PISTA E INSTALACIONES AEROPUERTO MARISCAL SUCRE)										
PUNTO (desde - hasta)	LINDERO	COORDERNADAS LOCALES PARA LA CIUDAD DE QUITO						LONG. (m)	COLINDANTE	OBSERVACIONES
		DESDE		HASTA						
		NORTE	ESTE	NORTE	ESTE					
89 - 90	Oeste	9.986.083,8688	501.188,5705	9.986.146,4998	501.179,1868	501.179,1868	63,33	Con propiedad del señor Eduardo Naranjo Sevilla.		
90 - 91	Oeste	9.986.146,4998	501.179,1868	9.986.169,5400	501.175,7171	501.175,7171	23,30	Con propiedad de Herederos Yépez del Pozo.		
91 - 92	Oeste	9.986.169,5400	501.175,7171	9.986.211,1271	501.169,4282	501.169,4282	42,06	Con la propiedad del señor Carlos Ochoa.		
92 - 1	Oeste	9.986.211,1271	501.169,4282	9.986.343,1134	501.149,7170	501.149,7170	133,45	Con la calle Gualaquiza.		

LINDEROS TERRENO LOTE ADYACENTE SOBRE PASAJE AMAZONAS										
PUNTO (desde - hasta)	LINDERO	COORDERNADAS LOCALES PARA LA CIUDAD DE QUITO						LONG. (m)	COLINDANTE	OBSERVACIONES
		DESDE		HASTA						
		NORTE	ESTE	NORTE	ESTE					
93 - 94	Norte	9.984.330,3447	501.180,4825	9.984.336,8351	501.219,5307	501.219,5307	39,60	Señora Isabel Valarezo vda. De Noboa		
94 - 95	Este	9.984.336,8351	501.219,5307	9.984.326,5804	501.221,2629	501.221,2629	10,40	Señor Carlos Luis Larrea Valverde		
95 - 96	Norte	9.984.326,5804	501.221,2629	9.984.332,8384	501.252,8574	501.252,8574	32,20	Señor Carlos Luis Larrea Valverde		
96 - 97	Este	9.984.332,8384	501.252,8574	9.984.315,7741	501.256,7384	501.256,7384	17,44	Pasaje Amazonas		
97 - 98	Sur	9.984.315,7741	501.256,7384	9.984.320,4782	501.183,3911	501.183,3911	77,80	Av. Río Amazonas		
98 - 93	Oeste	9.984.320,4782	501.183,3911	9.984.330,3447	501.180,4825	501.180,4825	10,20	Av. De la Prensa		



**DR. HOMERO LÓPEZ OBANDO**  
**NOTARIO VIGESIMO SEXTO**



**Cuarta.- Reforma comodatos:-** Por cuanto la reforma de linderos constante en la cláusula anterior afecta a los inmuebles del Aeropuerto Mariscal Sucre que recíprocamente la Dirección de Aviación Civil y la Municipalidad se entregaron en comodato en el mismo contrato de donación, las partes convienen reformar también la cláusula décima segunda de la tantas veces mencionada escritura pública de donación celebrada el veinticuatro de enero del dos mil dos, ante el Notario Décimo Cuarto del Cantón Quito, doctor Alfonso Freire Zapata, sustituyendo los linderos que ahí se señalan respecto de los terrenos ubicados en la parte Nororiental del Aeropuerto Mariscal Sucre en donde actualmente funciona la mecánica de la Dirección General de Aviación Civil (literal "c", numeral I) y del terreno que actualmente es ocupado como parqueadero de los funcionarios de la Corporación Aeropuerto y Zona Franca del Distrito Metropolitano de Quito - CORPAQ (numeral II), por los siguientes, en su orden:-

\*\*\*\*\*  
\*\*\*\*\*  
\*\*\*\*\*  
\*\*\*\*\*



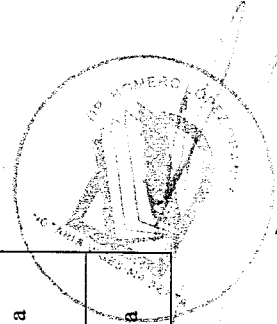


**LOTE 3: LINDEROS TERRENO COMODATO CORPAQ-DAC (MECÁNICA DE LA DIRECCIÓN GENERAL DE AVIACIÓN CIVIL)**

PUNTO (desde - hasta)	LINDERO	COORDERNADAS LOCALES PARA LA CIUDAD DE QUITO						LONG. (m)	COLINDANTE	OBSERVACIONES
		DESDE		HASTA						
		NORTE	ESTE	NORTE	ESTE					
18-18A		9.985.745,2201	501.570,5858	9.985.655,8659	501.571,5073	501.571,5073	89,35	U. Educativa Julio Matovelle		
18A-18B		9.985.655,8659	501.571,5073	9.985.640,8929	501.572,4781	501.572,4781	15,00	Pozo EIMAP Quito		
18B-18C		9.985.640,8929	501.572,4781	9.985.599,5358	501.573,9641	501.573,9641	41,38	c/Rafael Aulestia	Área Verde	
18C-18D		9.985.599,5358	501.573,9641	9.985.561,2086	501.575,3099	501.575,3099	38,35	c/Rafael Aulestia	Área Verde	
18D-18E		9.985.561,2086	501.575,3099	9.985.524,1217	501.576,7669	501.576,7669	37,12	c/Rafael Aulestia	Área Verde	
18E-18F		9.985.524,1217	501.576,7669	9.985.524,1435	501.586,2057	501.586,2057	9,44	c/Rafael Aulestia	Área Verde	
18F-18G		9.985.524,1435	501.586,2057	9.985.430,9630	501.600,0539	501.600,0539	94,20	c/Rafael Aulestia	Área Verde	
18G-18H		9.985.430,9630	501.600,0539	9.985.393,4423	501.606,0430	501.606,0430	38,00	c/Rafael Aulestia	Área Verde	
18H-18I		9.985.393,4423	501.606,0430	9.985.392,9788	501.605,8571	501.605,8571	0,50	c/Rafael Aulestia	Área Verde	
18I - 18J		9.985.392,9788	501.605,8571	9.985.386,4280	501.606,3130	501.606,3130	6,53	c/Rafael Aulestia	Garita ingreso AIMAS	
18J - 20		9.985.386,4280	501.606,3130	9.985.393,2110	501.568,0660	501.568,0660	38,83	Comodato DAC	Comodato Corpaq a DAC	
20 - 19		9.985.393,2110	501.568,0660	9.985.744,2185	501.533,3732	501.533,3732	352,67	Comodato DAC	Comodato Corpaq a DAC	
19 - 18		9.985.744,2185	501.533,3732	9.985.745,2201	501.570,5858	501.570,5858	37,23	Comodato DAC	Comodato Corpaq a DAC	



**DR. HOMERO LÓPEZ OBANDO**  
**NOTARIO VIGESIMO SEXTO**



**LOTE 2: LINDEROS TERRENO COMODATO DAC - CORPAQ (PARQUEADERO DE CORPAQ)**

PUNTO (desde - hasta)	LINDERO	COORDENADAS LOCALES PARA LA CIUDAD DE QUITO			LONG. (m)	COLINDANTE	OBSERVACIONES
		DESDE NORTE	HASTA ESTE	NORTE ESTE			
99 - 100	Oeste	9.984.142,2536	501.236,9277	9.984.171,9077 501.228,9824	30,70	Siguiendo el perfil con Av. De la Prensa	Comodato DAC a Corpaq
100 - 101	Norte	9.984.171,9077	501.228,9824	9.984.195,7385 501.265,8754	49,80	Siguiendo el perfil con Av. Río Amazonas	Comodato DAC a Corpaq
101 - 102	Este	9.984.195,7385	501.265,8754	9.984.161,0636 501.296,6302	47,00	Av. Río Amazonas	Comodato DAC a Corpaq
102 - 99	Sur	9.984.161,0636	501.296,6302	9.984.142,2536 501.236,9277	63,55	Pasaje peatonal que lo separa del Hotel Aeropuerto	Comodato DAC a Corpaq

**CORPAQ**  
CERTIFICADO QUE ES FIEL  
COPIA DEL ORIGINAL  
Fecha: \_\_\_\_\_ Firma: \_\_\_\_\_

**Quinta.- Declaraciones:-** 1. Las partes declaran que las reformas constantes en cláusulas anteriores se entenderán incorporadas en su totalidad a la mencionada escritura de donación y que, no obstante la rectificación de linderos que se realiza, la transferencia de todos los bienes inmuebles del Aeropuerto Internacional Mariscal Sucre a favor de la Municipalidad se la efectúa como cuerpo cierto.- 2. Las partes declaran además que todos los términos y condiciones previstos en el contrato de donación celebrado entre ellos el veinticuatro de enero del dos mil dos, salvo por lo que aquí se estipula, se mantienen en pie y vigentes con todo su poder legal.-

**Sexta.- Marginación e inscripción:-** Tanto donante como donatario quedan facultados para obtener la correspondiente marginación de la presente reforma en la matriz de la escritura pública de donación celebrada el veinticuatro de enero del dos mil dos, ante el Notario Décimo Cuarto del Cantón Quito, doctor Alfonso Freire Zapata, así también como para obtener su inscripción en el Registro de la Propiedad del cantón Quito.- Usted, señor Notario, se servirá agregar las cláusulas de estilo necesarias para la validez del presente instrumento público”.- (firmado) Doctor Esteban Córdova Morales, Abogado con matrícula profesional número tres mil trescientos treinta y nueve del Colegio de Abogados de Pichincha.- HASTA AQUÍ EL CONTENIDO DE LA MINUTA; acto mediante el cual las partes declaran libre y voluntariamente conocerse entre sí, que queda elevada



**DR. HOMERO LÓPEZ OBANDO**  
**NOTARIO VIGESIMO SEXTO**



a escritura pública con todo su valor legal, leída que les fue a los comparecientes por mí el Notario en alta y clara voz, se afirman y ratifican en su contenido y para constancia de ello firman juntamente conmigo en unidad de acto de todo lo cual doy fe.-

f) Sr. Brigadier General (SP) William Birkett Mórtoles  
DIRECCIÓN GENERAL DE AVIACIÓN CIVIL  
c.c. 09-0086367-1

f) Sr. General (r) Paco Moncayo Gallegos  
ILUSTRE MUNICIPIO DEL DISTRITO METROPOLITANO DE QUITO  
c.c. 170260173-1

Dr. Homero López Obando  
NOTARIO VIGÉSIMO SEXTO DEL CANTÓN QUITO.



REPUBLICA DEL ECUADOR  
 MINISTERIO DEL INTERIOR  
 DIRECCION NACIONAL DE IDENTIFICACION Y REGISTRO CIVIL  
 CANTON GUAYAS  
 CIUDADANIA DEL ECUADOR  
 SIRETEE NORIOLA WILLIAM EDUAR  
 27 JULIO 1.947  
 GUAYAS / GUAYAS / CARRO / COME  
 42 423 8433  
 EMAYAN / CONTADURIL  
 CARRO / CONCEPCION 42


REPUBLICA DEL ECUADOR  
 MINISTERIO DEL INTERIOR  
 DIRECCION NACIONAL DE IDENTIFICACION Y REGISTRO CIVIL  
 CANTON GUAYAS  
 CIUDADANIA DEL ECUADOR  
 SIRETEE TERESA ECHIBERIA  
 EJECUTIVO  
 0099630

REPUBLICA DEL ECUADOR  
 TRIBUNAL SUPLENTO ELECTORAL  
 ELECCIONES SECCIONALES 17/01/2008  
 CERTIFICADO DE VOTACION  
 2008

NOTARIA VICARIA SEXTA DEL CANTON QUITO  
 De acuerdo con la facultad prevista en el  
 numeral 5 Art. 12 de la Ley Notarial, doy fe que la  
 COPIA que aparece es fiel al documento  
 presentado a cargo.  
 Quito, a 09 ENE. 2008

DR. ROBERTO LOPEZ DE ANDO





REPUBLICA DEL ECUADOR  
TRIBUNAL PROVINCIAL ELECTORAL DE PICHINCHA

Quito, 30 de noviembre del 2004

Señor  
**PACO MONCAYO GALLEGOS**  
Presente.-

Distinguido Señor:

Nos place poner en su conocimiento que el Tribunal Provincial Electoral de Pichincha, en Audiencia de Escrutinios que finalizó el 5 de Noviembre pasado, proclamó a usted electo:

**ALCALDE DEL DISTRITO METROPOLITANO DE QUITO**

Por el Partido Izquierda Democrática

Al comunicarle del particular, este organismo electoral le formula los mejores votos por el éxito en las labores encomendadas por la voluntad popular expresada en las Elecciones del 17 de Octubre de 2004.

Atentamente,  
DIOS, PATRIA Y LIBERTAD

**Dr. Hugo García Espinoza**  
PRESIDENTE

**Dr. Giovanni López Endara**  
VOCAL

**Dr. Alvaro Páez Benalcázar**  
VOCAL

**Dr. Boanerges Villagómez Quijano**  
VOCAL

**Lic. Manuel Araujo Ribadeneira**  
VOCAL

**Ing. Aníbal Guerra Mendoza**  
VOCAL

**Lic. Guillermo Estrella Egas**  
VOCAL

**Edmo Muñoz Barrezueta**  
SECRETARIO GENERAL

NOTARIA VIGESIMA SEXTA DEL CANTON QUITO  
De acuerdo con la facultad prevista en el  
numeral 5 Art. 41 de la Ley Notarial, doy fe que la  
COPIA que precede, es igual al documento  
presentado a mi.  
Quito, a 09 ENE. 2005


**HOLERO LOPEZ OBANDO**  
NOTARIO

**CORPAQ**  
CERTIFICO QUE ESTE DEL  
COPIA DEL ORIGINAL  
Fecha: \_\_\_\_\_  
Firma: \_\_\_\_\_

REPUBLICA DEL ECUADOR  
 CIDADANIA 170260173-1  
 MONCAYO GALEGOS PAGO ROSENDO  
 PICHINCHA/QUITO/GONZALEZ GARCIA  
 DE OCTUBRE 1943  
 CANTON QUITO  
 PICHINCHA/QUITO  
 GENERAL GARCIA



ECUADORIA+\*\*\*\*\*  
 MARIA ELENA DE LA CRUZ MENDOZA  
 MILITAR SERVICIO PASIVO  
 0533683



REPUBLICA DEL ECUADOR  
 TRIBUNAL SUPREMO ELECTORAL  
 ELECCIONES SECCIONALES 17/0ct/2004

CERTIFICADO DE VOTACION

436-0035  
 MONCAYO GALEGOS PAGO ROSENDO  
 QUITO  
 PICHINCHA

NOTARIA VIGESIMA SEXTA DEL CANTON QUITO  
 De acuerdo con la facultad prevista en el  
 numeral 5 Art. 10, de la Ley Notarial, doy fe que la  
 COPIA que antecede, es igual al documento  
 presentado ante mi.

Quito, a 08 ENE. 2006

DR. MONERLO LOPEZ TORRADO





PROCURADURIA

MUNICIPIO DEL DISTRITO METROPOLITANO DE QUITO



ACTA DE POSESION DEL ALCALDE  
DEL DISTRITO METROPOLITANO DE QUITO

Consta del documento otorgado el 30 de noviembre del 2004, la certificación: "que con fecha 5 de noviembre del 2004, se realizó la sesión solemne del pleno del H. Tribunal Provincial Electoral de Pichincha, en la cual se posesionó y entregó la credencial al señor PACO MONCAYO, ALCALDE DEL DISTRITO METROPOLITANO DE QUITO".- f. Edmo Muñoz Barrezueta, Secretario del H. Tribunal Provincial Electoral de Pichincha.

PROCURADURIA METROPOLITANA.- Secretaría General.- Razón .- Siento por tal que la presente información consta de la comunicación original otorgada por el Secretaría del H. Tribunal Provincial Electoral de Pichincha.-Quito.

15 FEB 2005

Ana Estévez Villegas  
SECRETARIA DE PROCURADURIA



CORPAQ  
CERTIFICADO QUE ES FIEL  
COPIA DEL ORIGINAL  
Fecha: \_\_\_\_\_ Firma: \_\_\_\_\_



Nº 100

**ALFREDO PALACIO GONZÁLEZ**

**PRESIDENTE CONSTITUCIONAL DE LA REPÚBLICA**

**CONSIDERANDO:**

QUE, el artículo 1 del Decreto Ejecutivo No. 2564, publicado en el Registro Oficial No. 581 de 22 de mayo de 2002, señala que el Director General de Aviación Civil será nombrado por el Presidente de la República de una terna presentada por el Comandante General de la Fuerza Aérea;

QUE, en consideración a la terna remitida por el Brigadier General Edmundo Baquero, Comandante General de la Fuerza Aérea Ecuatoriana, constante en comunicación de fecha 5 de mayo de 2005; y,

EN ejercicio de las atribuciones que le confiere el artículo 171, numeral 10 de la Constitución Política de la República,


**DECRETA:**

**ARTÍCULO PRIMERO.-** Derógase el Decreto Ejecutivo No. 37 de 21 de enero de 2003, mediante el cual se nombró al Coronel (SP) RAFAEL DÁVILA, Director General de Aviación Civil, agradeciéndole por los servicios prestados.

**ARTÍCULO SEGUNDO.-** Nómbrase al General (SP) WILLIAM BIRKETT MÓRTOLA, para desempeñar las funciones de Director General de Aviación Civil.

**ARTÍCULO TERCERO.-** Este Decreto entrará en vigencia a partir de la presente fecha, sin perjuicio de su publicación en el Registro Oficial.

DADO en el Palacio Nacional, en Quito a 11 de mayo de 2005.

  
ALFREDO PALACIO GONZÁLEZ

Es fiel copia del original que reposa en los archivos de la Dirección General de Aviación Civil. CERTIFICADO

QUITO, 09 ENE 2008

Dr. Darío Alvarado Molina  
SECRETARIO GENERAL D.A.C.



# Colegio de Notarios de Pichincha

## ACTA DE SORTEO DE ESCRITURAS

DEL SECTOR PUBLICO No. CNP-081-2005



En la ciudad de San Francisco de Quito, el día de hoy, lunes doce de diciembre de dos mil cinco; a las diecinueve hora; yo, Dr. Jorge Machado Cevallos, Presidente del Colegio de Notarios de Pichincha, y con la presencia de los doctores Eduardo Orquera Zaragosin y Homero López Obando, delegados del Colegio de Notarios de Pichincha, procedí a efectuar el sorteo de los siguientes contratos:

CONTRATO	No. NOTARIA	CUANTIA
PETROCOMERCIAL – ORPOGOIL	01	1'344.508
M. O. P. – EDUARDO TAMAYO	27	289.659
M. O. P. – NORBERTO LOPEZ	38	184.965
M. O. P. – EDUARDO TAMAYO	22	180.189
I. E. S. S. – ECUADOR SUR ELEVATOR	36	19.037
B. ESTADO – SERVIO PATIÑO	40	15.000
B. ESTADO – VINICIO MENA	09	3.000
M. D. M. Q. – ANDRES HERNANDEZ	12	240
M. D. M. Q. – RICARDO GARCIA	16	240
M. D. M. Q. – CLARA LOOR	32	240
DIR. GRAL. AVI. CI. – M. D. M. Q.	26	INDETERMINADA
DIR. GRAL. AVI. CI. – M. D. M. Q.	25	INDETERMINADA
CONELEC – HIDROTAMBO	20	INDETERMINADA
SUPER. TELECOM. – EMPERADOR F. M.	04	INDETERMINADA
SUPER. TELECOM. – JUVENTUD F. M.	05	INDETERMINADA

DR. EDUARDO ORQUERA ZARAGOSIN

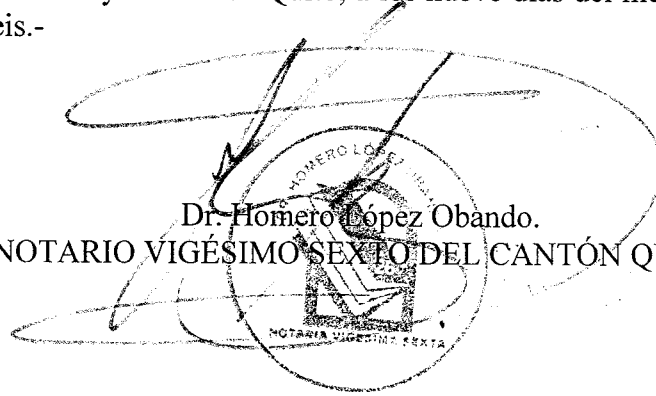
DR. HOMERO LOPEZ OBANDO

DR. JORGE MACHADO CEVALLOS  
PRESIDENTE COLEGIO DE NOTARIOS DE PICHINCHA

COLEGIO DE NOTARIOS DE PICHINCHA  
ES FIEL COPIA  
12 DIC. 2005  
COPIA  
Dr. Jorge Machado Cevallos  
Firma

Se otorgó ante mí, en fe de ello confiero esta PRIMERA copia certificada de la escritura pública de REFORMA DE CONTRATO DE DONACIÓN que otorgan LA DIRECCIÓN GENERAL DE AVIACIÓN CIVIL; Y, EL ILUSTRE MUNICIPIO DEL DISTRITO METROPOLITANO DE QUITO; firmada y sellada en Quito, a los nueve días del mes de Enero del dos mil seis.-

Dr. Homero López Obando.  
NOTARIO VIGÉSIMO SEXTO DEL CANTÓN QUITO

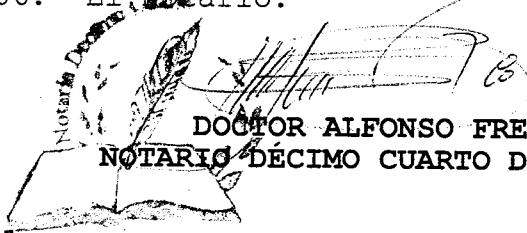




Dr. Alfonso Freire Zapata  
Quito - Ecuador


**NOTARIA  
DECIMO CUARTA  
DEL CANTON QUITO**

**RAZÓN:** Tomé nota al margen de la escritura matriz de Contrato de Donación, de fecha 24 de Enero de 2.002, celebrado entre: Dirección de Aviación Civil, Ilustre Municipio del Distrito Metropolitano de Quito, Consejo Nacional de Modernización del Estado CONAM, la Reforma del referido Contrato de Donación, de fecha 09 de Enero del 2.006, que otorgan: La Dirección General de Aviación Civil y el Ilustre Municipio del Distrito Metropolitano de Quito, celebrada ante el señor Doctor Homero López Obando, Notario Vigésimo Sexto del Cantón Quito, constante en este instrumento público.- Quito, a 12 de Enero del 2.006.- El Notario.-



**DOCTOR ALFONSO FREIRE ZAPATA  
NOTARIO DÉCIMO CUARTO DEL CANTÓN QUITO**

Dr. Alfonso Freire Zapata  
Quito Ecuador



**REGISTRO DE LA PROPIEDAD QUITO**



CC-0011101

R.P.Q.



**Registro de la Propiedad del Cantón Quito  
Razón de Inscripción**


Con esta fecha queda inscrita la presente escritura en el:

REGISTRO DE PROPIEDAD, tomo 137, repertorio(s) - 3419

Matriculas Asignadas.-

CHILL0015942 Inmueble ubicado en la parroquia Chaupicruz.-

Lunes, 16 Enero 2006, 11:29:20 AM



**EL REGISTRADOR**

Contratantes.-

DIRECCION GENERAL DE AVIACION CIVIL en su calidad de DONANTE EN ACLARATORIA  
MUNICIPIO DEL DISTRITO METROPOLITANO DE QUITO en su calidad de DONATARIO EN  
ACLARATORIA

Los números de matrícula le servirán para cualquier trámite posterior

Responsables.-

Asesor.- FRANKLIN ALARCÓN

Depurador.- DORIS VEGA

Amanuense.- LUIS RUBIO

CC-0011101



**CORPAQ**  
CERTIFICADO QUE ES FIEL  
COPIA DEL ORIGINAL  
Fecha: \_\_\_\_\_ Firma: \_\_\_\_\_