

CONQUITO

CORPORACIÓN PROMOCIÓN ECONÓMICA CONQUITO

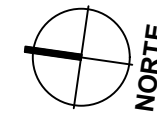
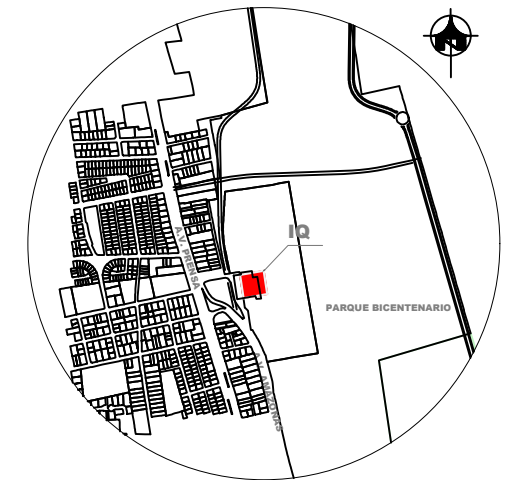
NOMBRE DEL PROYECTO:

**CENTRO DE INNOVACIÓN Y TECNOLOGÍA
IQ**

PROYECTO:

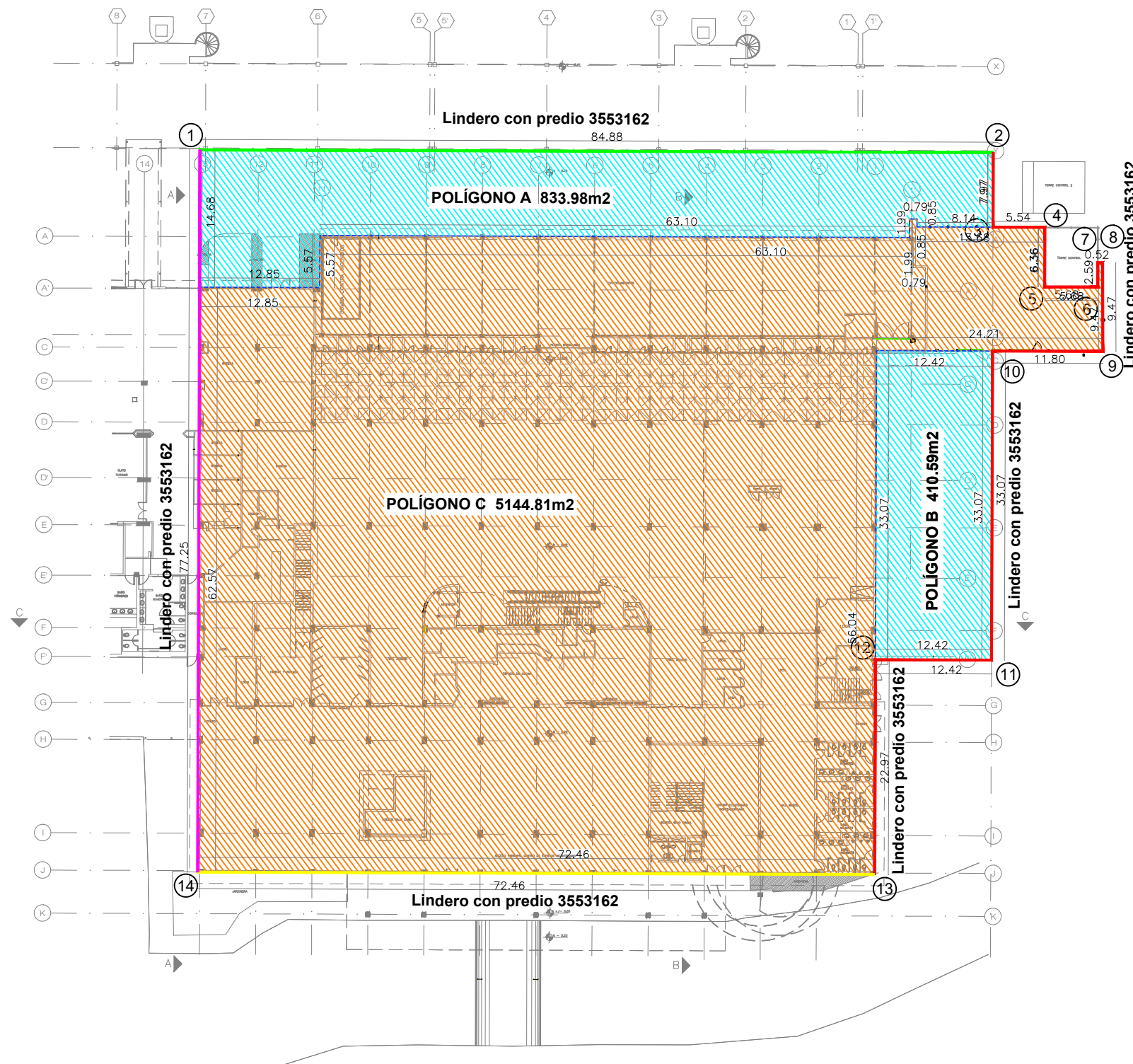
Anexo 1: Comodato Total

UBICACIÓN:



SIMBOLOGÍA

- Lindero Norte
- Lindero Sur
- Lindero Este
- Lindero Oeste
- Área Cubierta
- Área Abierta



IMPLANTACIÓN
ESC __ 1:500

CUADRO DE ÁREAS	
No. Predio 3553162	
Clave Catastral 3.8004 01.002 000 000 000	
POLÍGONOS	ÁREA M ² (Total Comodato)
	Cubierta Abierta
A	833.98
B	410.59
C	5144.81
ÁREA TOTAL COMODATO PARCIAL	6389.38
ÁREA TOTAL PREDIO	10700.00

CUADRO DE LINDEROS				
SUBTOTAL	PUNTOS CARDINALES			
	Norte(m)	Sur(m)	Este(m)	Oeste(m)
TOTAL	77.25	118.39	84.88	72.46
	352.98			

ÁREA DE IMPLANTACIÓN COMODATO TOTAL					
Sistema Geodésico Mundial 1984 (WGS 84)					
Proyección Transversa de Mercator Modificada (TMQ)					
Zona 17 Sur Modificada - SIRES DMQ					
ID	ESTE (X)	NORTE (Y)	ID	ESTE (X)	NORTE (Y)
1	501138	9983954	8	501140	9983854
2	501150	9983868	9	501130	9983853
3	501142	9983867	10	501129	9983865
4	501143	9983861	11	501095	9983860
5	501136	9983860	12	501093	9983873
6	501137	9983854	13	501070	9983869
7	501140	9983855	14	501059	9983943

DISEÑO :

FECHA :

AGOSTO , 2022

ELABORADO POR :

DIRECTOR DE OBRAS

ESCALA:

INDICADAS

UBICACION:
ANTIGUO AEROPUERTO
DE QUITO

LAMINA:

2

3

DE: