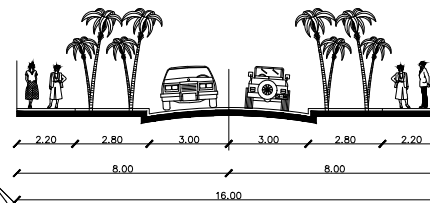
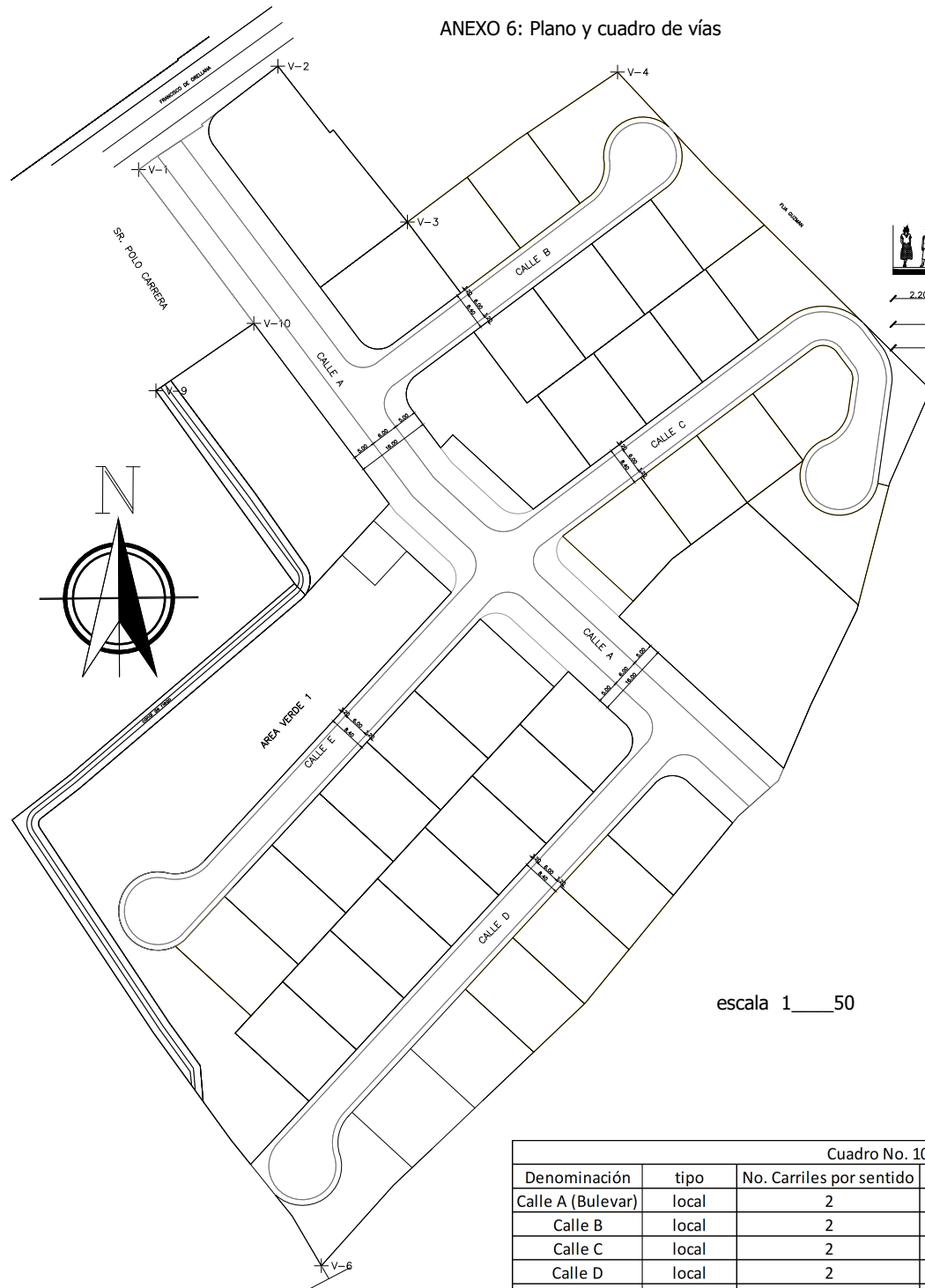
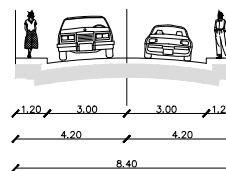


ANEXO 6: Plano y cuadro de vías



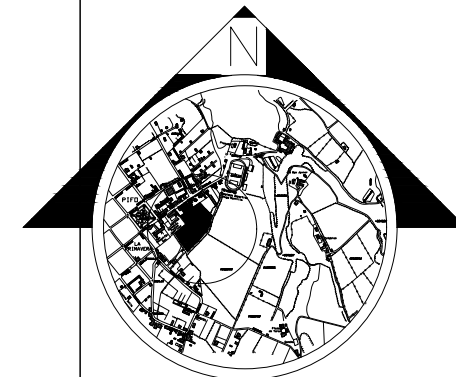
CORTE TÍPICO CALLE "A"

ESCALA 1:10



CORTE TÍPICO CALLES "B-C-D-E"

ESCALA 1:10



**UBICACION**

ESCALA: S/E

FIRMA DE COOPROPIETARIOS

NOMBRE	CEDULA	FIRMA
JOSE JULIO BOLAÑOS BALDEON		
ANSHELO BOLAÑOS TAPIA		
JAME BOLAÑOS TAPIA		

PUAE SAN JOSÉ

DIRECCION: BARRIO CENTRO, PARROQUIA PIFO, CANTON QUITO, PROVINCIA DE FICHINCHIA

PROYECTO:  
Ing. Daniel Salazar Tapia  
L.P.: 17-5847 L.M.: 3767

CONTENIDO	
PLANO Y CUADRO DE VÍAS	LEVANTO: ESTEBAN SALAZAR DIBUJO: CRISTINA ZAMBRANO
C. CATASTRAL: 20133-03-002 N° PREDIO: 104444	ESCALA: INDICADAS FECHA: SEPTIEMBRE 2021

**5**

Cuadro No. 10 Cuadro de vías

Denominación	tipo	No. Carriles por sentido	Ancho de Carril (m)	Ancho de acera (m)	Sección total (m)
Calle A (Bulevar)	local	2	3	5	16
Calle B	local	2	3	1,2	8,4
Calle C	local	2	3	1,2	8,4
Calle D	local	2	3	1,2	8,4
Calle E	local	2	3	1,2	8,4