



LEVANTAMIENTO TOPOGRAFICO



UBICACION: 2500

CUADRO DE AREAS					
Nº	PROPIETARIO	CLAVE CATASTRAL	PREDIO	AREA DE ADJUDICACION M2	AREA DE EXPROPIACION M2
1	HUGO BOSQUET VILENA	11114-06-007	3576879	19,46	0
2	MARIA TITUBA BATANGO	11114-07-001	5198234	225,69	0
3	EMILIO VELAZCO ZAPATA	11114-07-002	5094887	252,29	0
4	ALEJANDRO ANDRADE MONTALVO	11114-07-003	658188	270,42	0
5	ENRIQUE CHANCHAI QUJIA	11114-07-004	798247	40,31	0
6	MARCELO PONCE PAREDES	11114-07-006	1320626	34,57	0
7	MERCEDITA DEL CONSUELO ABRIL JACOME Y OTROS	11114-07-005	1351654	48,55	0
8	MONTALVO JANKO MARCELO Y OTRA	11114-07-027	1261075	355,45	0
9	SIN IDENTIFICACION GRAFICA	11114-01-016	5334924	43,65	11,85
10	ELVA JUSTINA PERALTA ANDRADE	11114-01-040	1230158	0	0
11	EN PROCESO DE IDENTIFICACION	11114-10-003	3027855	0	0
12	EN PROCESO DE IDENTIFICACION	11114-10-002	3027854	4,6	0
13	EN PROCESO DE IDENTIFICACION	11114-05-019	3031687	6,27	0
14	LENIN N. NEPTALI LOPEZ RAMOS	11114-05-018	5137222	51,1	0
15	CARLOS ALONSO BUSTAMANTE CORRAL	11114-01-022	5606309	59,31	21,54



BORDE SUPERIOR DE QUEBRADA RELLENA.

9980260.00 N

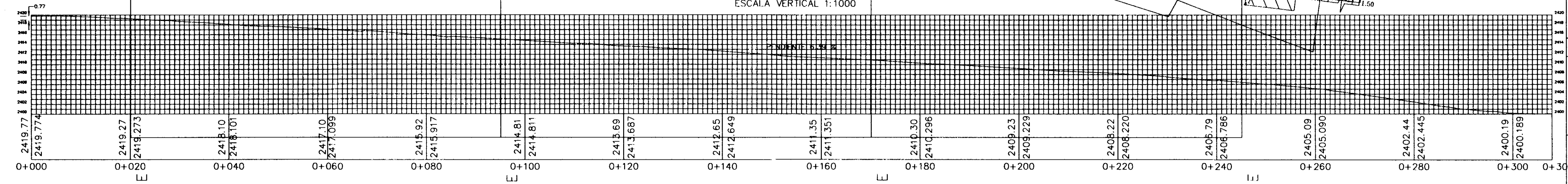
9980185.00 N

HOJAS CATASTRALES

11213	11214	11215
11113	11114	11115
11013	11014	11015

PERFIL LONGITUDINAL

ESCALA HORIZONTAL 1:1000  
ESCALA VERTICAL 1:1000

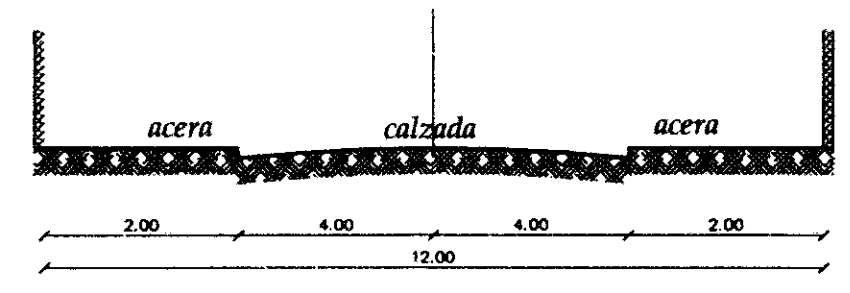


LEVANTAMIENTO TOPOGRAFICO  
COORDENADAS DATUM WGS-84 CORREGIDO QUITO  
ZONA 17 SISTEMA DE REFERENCIA ESPACIAL  
DISTRITO METROPOLITANO DE QUITO

ESCALA: 1:500

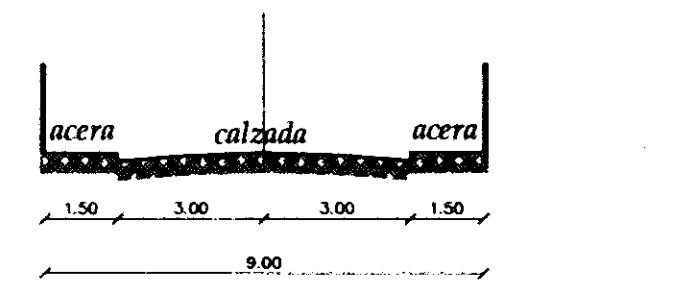
	POSTE LUZ		ALAMBRAO
	POZO ALCANTARILLA		CERRAMIENTO MALLA
	BUMBERO EXISTENTE		CERRAMIENTO BLOQUE
	ACERAS EXISTENTES		CAMINO
	CUNETA		BORDILLO
	CONSTRUCCION EXISTENTE		CURVA DE NIVEL BUDGE
	CAJA ELECTRICA EXISTENTE		CURVA DE NIVEL INTERSEDA
			MARKANTE

SECCION TRANSVERSAL



CALLE JUAN CUELLAR  
ESCALA 5/N

SECCION TRANSVERSAL



CALLE OE1B  
ESCALA 5/N

Administración Zonal  
**EUGENIO ESPEJO**

PROYECTO  
-IDENTIFICACION DEL TRAZADO VIAL DE LA CALLE "JUAN CUELLAR" TRAMO COMPRENDO ENTRE CALLES "FRANCISCO FRAGA" Y "OE1B"  
-IDENTIFICACION DEL TRAZADO VIAL DE LA CALLE "OE1B" TRAMO COMPRENDO ENTRE CALLES "JOAQUIN LALAMA" Y "JUAN CUELLAR"

CODIGO  
AZCN-TV-HT 11114.04

UBICACION: PARROQUIA NAYON - SECTOR SAN FRANCISCO DE TANDA

TECNICO RESPONSABLE: *[Signature]*  
ING. PATRICIA VASCO BARRERA  
FUNCIONARIO TERRITORIO Y VIVIENDA

REVISADO POR: *[Signature]*  
ARQ. CARIBELA NINA RADA  
JEFE UNIDAD TERRITORIO Y VIVIENDA

RESERVACIONES:  
TRAZADO VIAL SOLICITADO  
CADMIG AZEC DECD 3019 0187 M  
(CDOP No. 2018-004789)

REVISADO POR: *[Signature]*  
ARQ. JUANITA ARENAS RODRIGUEZ  
DIRECTOR DE GESTION DEL TERRITORIO

ESCALA: 1:500  
FECHA: OCTUBRE/2020  
LAMINA: 1 DE 1