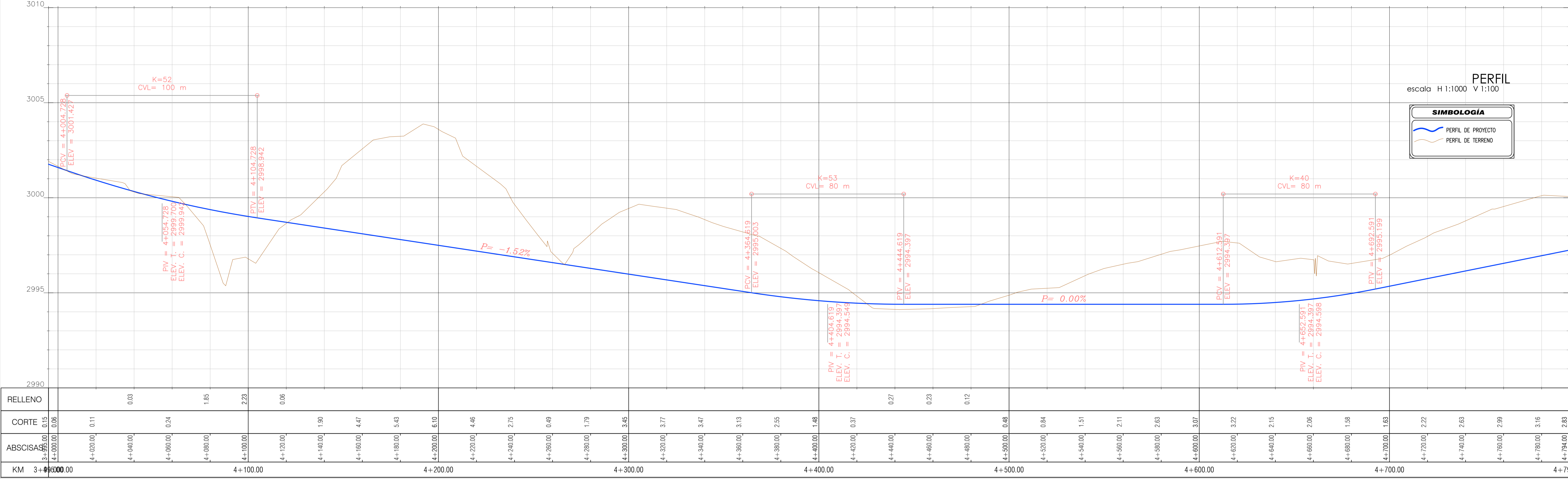
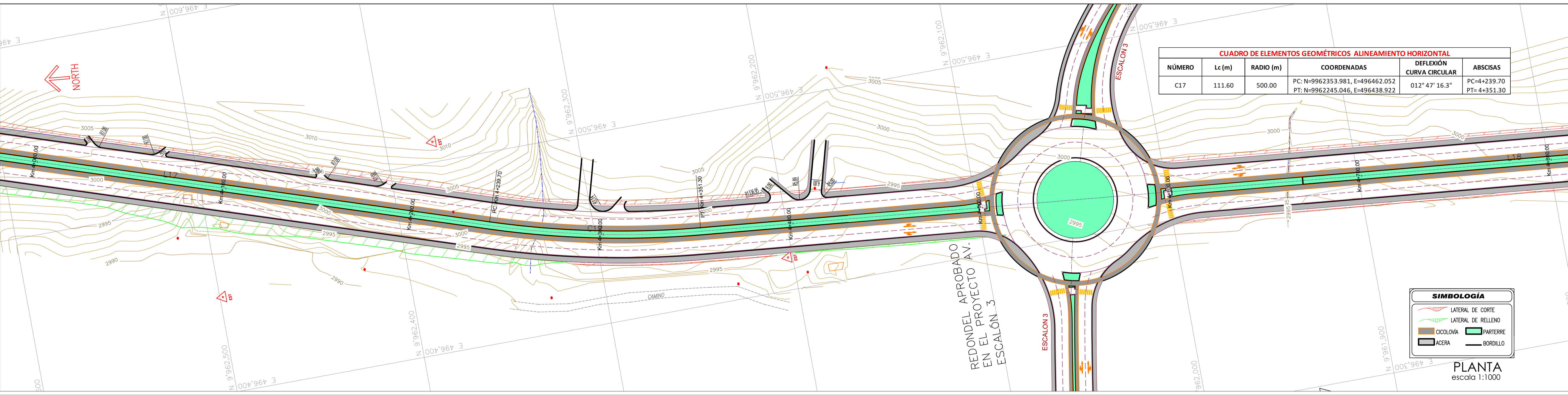


CUADRO DE ELEMENTOS GEOMÉTRICOS ALINEAMIENTO HORIZONTAL					
NÚMERO	Lc (m)	RADIO (m)	COORDENADAS	DEFLEXIÓN CURVA CIRCULAR	ABSCISAS
C17	111.60	500.00	PC: N=9962353.981, E=496462.052 PT: N=9962245.046, E=496438.922	012° 47' 16.3"	PC=4+239.70 PT=4+351.30

SIMBOLOGÍA			
	LATERAL DE CORTE		LATERAL DE RELLENO
	CICLOVÍA		PARTERRE
	ACERA		BORDILLO

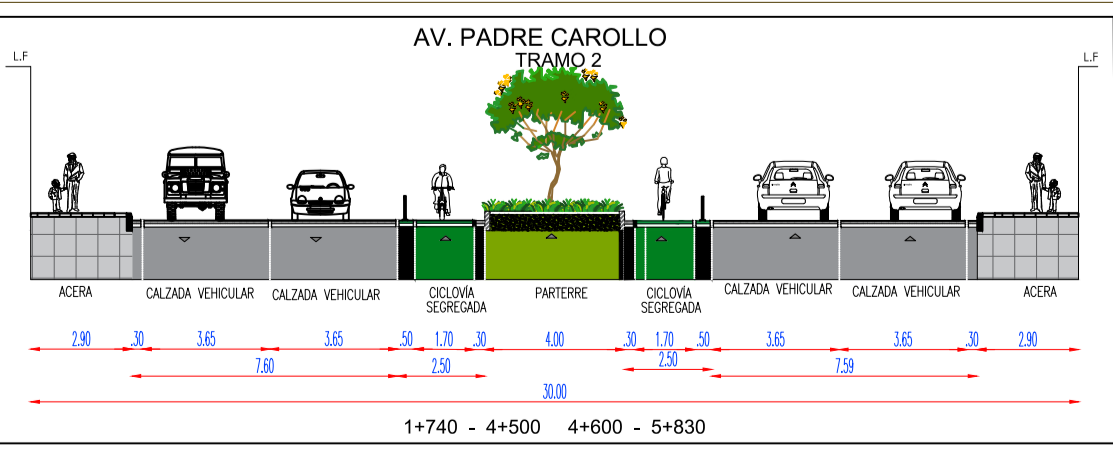
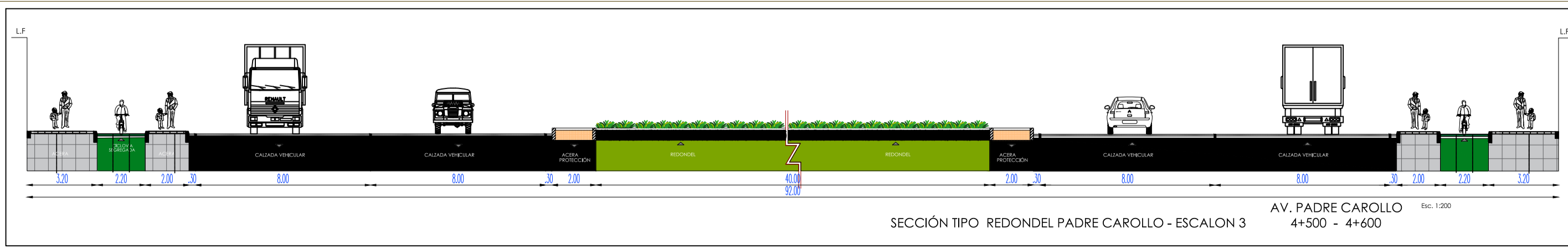
**PLANTA**  
escala 1:1000



**PERFIL**  
escala H 1:1000 V 1:100

SIMBOLOGÍA	
	PERFIL DE PROYECTO
	PERFIL DE TERRENO

NOTAS GENERALES:  
LAS MEDIDAS SERÁN VERIFICADAS EN OBRA  
SISTEMA DE COORDENADAS SIGRAS TMO QUITO WGS84  
DISEÑO VIAL REALIZADO EN BASE A LAS REGLAS TÉCNICAS DE ARQUITECTURA Y URBANISMO  
UBICACIÓN VER EN PLANO DE IMPLANTACIÓN



PROYECTO PRELIMINAR: <b>TRAZADO VIAL AV. PADRE CAROLLO</b>	FECHA: <b>Abril 2022</b>		DISEÑO: [Empty]
CONTIENE: DISEÑO GEOMÉTRICO HORIZONTAL DISEÑO GEOMÉTRICO VERTICAL	DIBUJO: <b>LTS</b>		REVISÓ: [Empty]
UBICACION: ADMINISTRACIÓN ZONAL QUITUMBE PARROQUIAS QUITUMBE Y TURUBAMBA	ESCALA: Horz_1 : 1000 Vert_1 : 100		DIRECTOR DE ESTUDIOS ACEPTÓ: [Empty]
	NÚMERO: <b>07 DE 09</b>		GERENTE DE ESTUDIOS Y FISCALIZACIÓN [Empty]