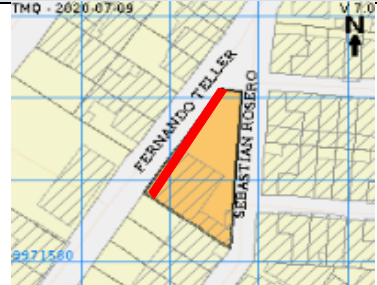

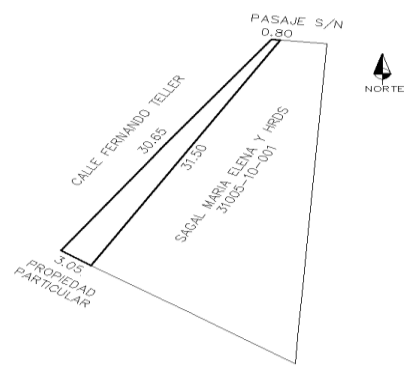


FICHA DE DATOS TÉCNICOS PARA DECLARAR BIEN MOSTRENCO

1.- DATOS TÉCNICOS DEL INMUEBLE SOLICITADO.				4.- INFORMACIÓN GRÁFICA DEL INMUEBLE	
1.1.- ÁREAS DE TERRENO Y/O EDIFICACIONES:				4.1.- UBICACIÓN GEOGRÁFICA:	
ÁREA DE TERRENO		48.86	m <sup>2</sup>		
1.2.- IDENTIFICACIÓN CATASTRAL:				4.2.- VISTA ESTADO ACTUAL:	
CLAVE CATASTRAL	:	Junto a la clave catastral 31005-10-001			
NÚMERO PREDIAL	:	Junto al predio 801820		4.3.- PLANO:	
1.3.- UBICACIÓN:					
PARROQUIA:	:	San Bartolo			
BARRIO/SECTOR	:	Urbanización 1 de Mayo			
ZONA	:	Eloy Alfaro			
DIRECCIÓN	:	Calle Fernando Teller			
1.4.- LINDEROS DEL ÁREA SOLICITADA:					
NORTE	:	Pasaje S/N	0.80	m.	
SUR	:	Propiedad Particular	3.05	m.	
ESTE	:	Propiedad Sagal María Elena Hrds	31.50	m.	
OESTE	:	Calle Fernando Teller	30.65	m.	
3.- OBSERVACIONES					
DATOS DEL TRÁMITE					
TRÁMITE INGRESADO				ATENDIDO	
SOLICITANTE	DOCUMENTO	No.	FECHA		
DIRECCION METROPOLITANA DE GESTION DE BIENES INMUEBLES	EXPED. OFICIO GUÍA	GADDMQ-DMGBI-2020-0675-O	15-mar-20	Con Sistema Documental SITRA	10/07/2020