

UBICACION

**SIMBOLOGIA**

- POZO DE ALCANTARILLADO CORTE
- POZO DE ALCANTARILLADO PLANO
- POSTE DE LUZ CORTE
- LINEA DE CORTE EJE VIAL
- BORDILLO EXISTENTE
- AREA DE AFECTACION

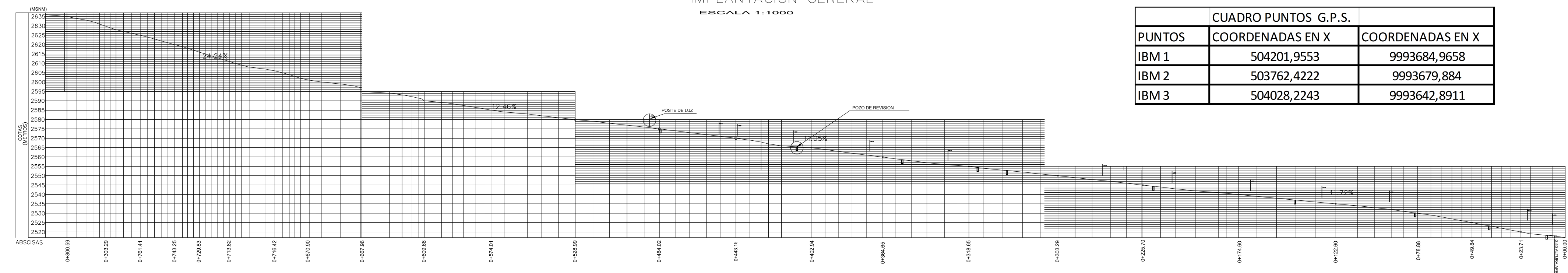
FOTOS ESTADO ACTUAL



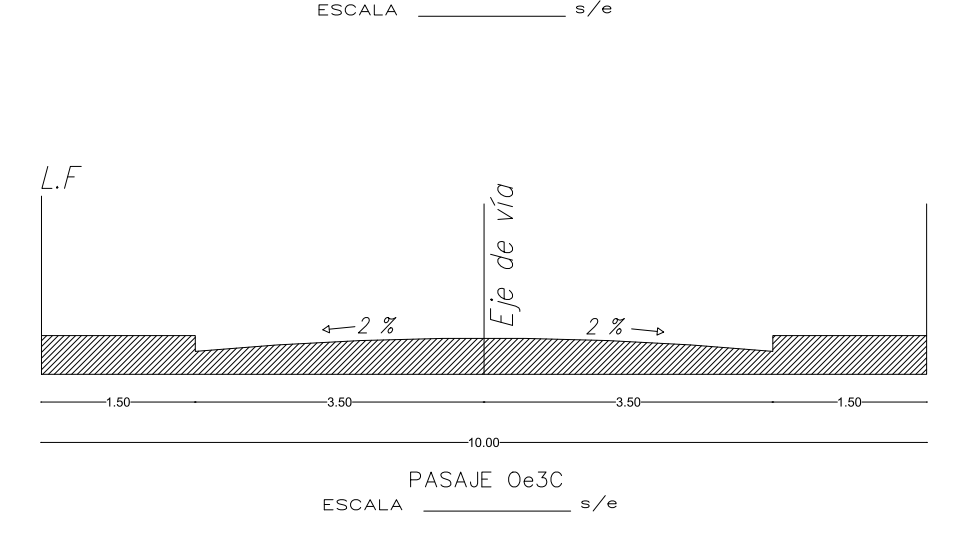
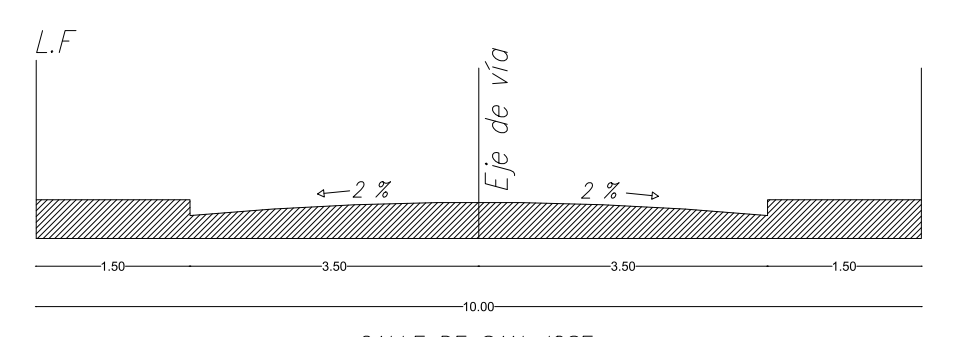
IMPLANTACION GENERAL  
ESCALA 1:1000

**CUADRO PUNTOS G.P.S.**

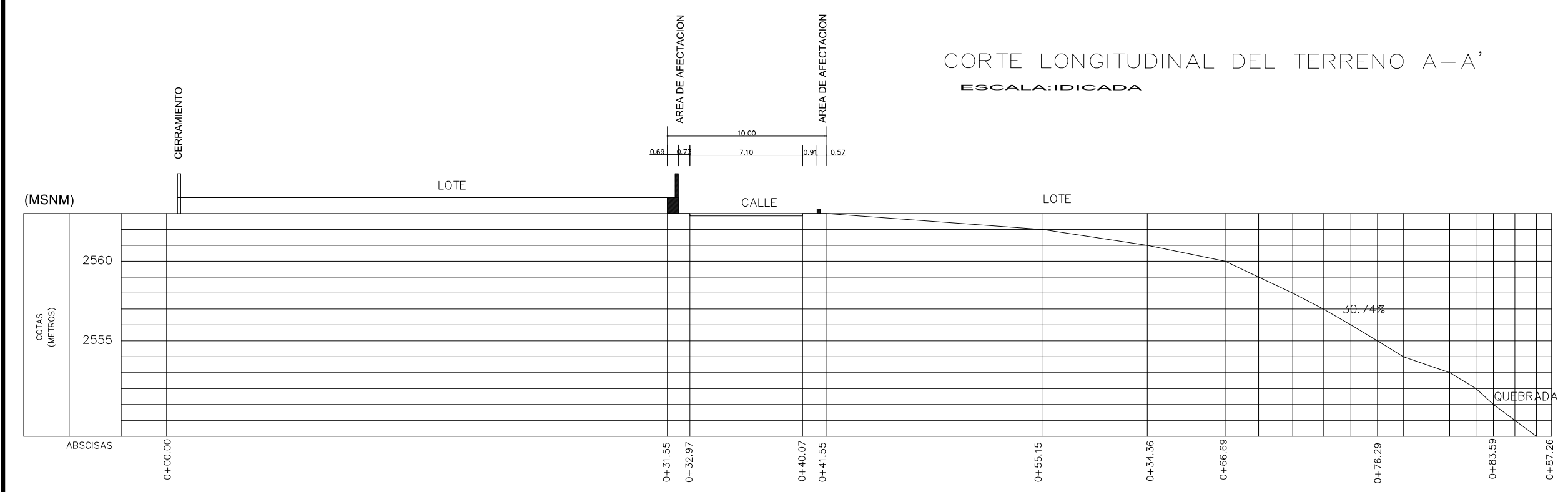
PUNTOS	COORDENADAS EN X	COORDENADAS EN Y
IBM 1	504201,9553	9993684,9658
IBM 2	503762,4222	9993679,884
IBM 3	504028,2243	9993642,8911



CORTE LONGITUDINAL DEL TERRENO A-A'  
ESCALA DICADA



CORTE TRANSVERSAL DEL TERRENO B-B'  
ESCALA DICADA



**CUADRO DE AREAS**

NO.	DESCRIPCION	AREA (M <sup>2</sup> )	PERIMETRO (M)	VALOR	USO
1	...	...	...	...	...
2	...	...	...	...	...
3	...	...	...	...	...
4	...	...	...	...	...
5	...	...	...	...	...
6	...	...	...	...	...
7	...	...	...	...	...
8	...	...	...	...	...
9	...	...	...	...	...
10	...	...	...	...	...
11	...	...	...	...	...
12	...	...	...	...	...
13	...	...	...	...	...
14	...	...	...	...	...
15	...	...	...	...	...
16	...	...	...	...	...
17	...	...	...	...	...
18	...	...	...	...	...
19	...	...	...	...	...
20	...	...	...	...	...
21	...	...	...	...	...
22	...	...	...	...	...
23	...	...	...	...	...
24	...	...	...	...	...
25	...	...	...	...	...
26	...	...	...	...	...
27	...	...	...	...	...
28	...	...	...	...	...
29	...	...	...	...	...
30	...	...	...	...	...

**MUNICIPIO DEL DISTRITO METROPOLITANO DE QUITO**  
**ADMINISTRACION ZONAL LA DELICIA**  
**DIRECCION DE GESTION DEL TERRITORIO**

PROYECTO: LEVANTAMIENTO DE ESTADO ACTUAL DE LA CALLE SAN JOSE

UBICACION: PARROQUIA: POMASQUI HOJA CATASTRAL: 14509 14508  
 BARRIO: SAN JOSE 14409

CONTIENE: LEVANTAMIENTO TOPOGRAFICO  
 CORTE DEL PROYECTO  
 UBICACION  
 FOTOS ESTADO ACTUAL

LAJUNA: 1 de 1

ESCALA: INDICADA  
 FECHA: MARZO / 2021

LEVANTO Y DIBUJO: ARQ. SERGIO FRUCTOS RIVERA  
 REVISADO POR: ARQ. EUGENIA PINOS  
 APROBADO POR: DRA. MARIA EUGENIA PINOS