

61

2018-113141 →

2 dbg. Karla Varango | coordinar acciones  
 1 Arq. Andrea Chollo  
 1 Ingeniero de acuerdo  
 1 Ingeniero de las establecidas  
 Gracías  
 24/07/2018

Quito, 20 de Julio 2018  
 Oficio STHV-DMGT- 3561  
 Referencia: GDOC-2018-022388

Señor  
 Humberto Almeida De Sucre  
**ADMINISTRADOR ZONAL LA DELICIA**  
 Distrito Metropolitano de Quito  
 Presente

**Asunto:** Aprobación del trazado vial de la calle San José ubicada en el Barrio San José de la parroquia Pomasqui

Señor Administrador:

En atención al oficio No. SGCTYPC-DMCGT-111-2018 de 09 de julio de 2018, el cual tiene relación con el oficio No. AZLD-DJ-158-2018 de 02 de julio del 2018, mediante los cuales se remiten los Informes Técnico y Legal para la propuesta de Regularización vial de la calle San José del Barrio San José de la parroquia Pomasqui. Al respecto indico lo siguiente:

Luego de revisar la documentación adjunta en el expediente se solicita:

- Se informe si el pasaje Oe3-C, se encuentra dentro del proceso de Regularización Vial, y de ser así se especifique su sección transversal, longitud y radios de la curva de retorno.
- Se revise la propuesta vial, ya que existen tramos en los cuales las edificaciones consolidadas, se encuentran ocupando espacio público por lo que corresponde notificar a la Agencia Metropolitana de Control para que tome las medidas pertinentes en el ámbito de su competencia.
- En la abscisa 0+303,29 se verifica que existe una intersección con una vía, que sería necesario se incorpore en esta propuesta vial.
- Verificar las observaciones marcadas en los planos de la propuesta, ya que la sección transversal y la curva de retorno deben estar acorde a la normativa vigente.

Con estas consideraciones, se devuelve el expediente con la finalidad que se solventen las observaciones expuestas, además se solicita que en el plano de la propuesta debe constar el listado de los lotes de terreno susceptibles a expropiación o adjudicación con un índice de hojas catastrales y firmas de responsabilidad.

Particular que comunico para los fines pertinentes.

Atentamente,

*[Firma manuscrita]*

Arq. Carlos Quezada Proaño  
 Director Metropolitano de Gestión Territorial (S)  
**SECRETARÍA DE TERRITORIO, HÁBITAT Y VIVIENDA**

*[Firma manuscrita]*  
 24/07/2018

24 07 2018  
 11:39

Anexo: Documentación recibida.

ACCION	RESPONSABLES	UNIDAD	FECHA	FIRMA/SUMILLA
Elaborado por:	Ing. Donny Aldeán	DMGT	2018-07-18	
Revisado por:	Arq. Carlos Espinel	DMGT		
Revisado por:	Abg. Patricio Jaramillo	DMGT		

SECRETARÍA DE  
**TERRITORIO**

*[Firma manuscrita]*  
 26-07-2018  
 10h

Administración Zonal  
 La Delicia  
 24 JUL. 2018  
 Secretaría General  
 11:20

69



OFICIO: 004257

GDOC ticket 2015-189408

19

FECHA: DESPACHADO 30 NOV 2015

Abogada  
Jaqueline Castro  
**PRESIDENTA DEL GDPR DE POMASQUI**  
Presente.-

**Asunto:** Solicitud de aprobación de trazado vial de la calle San José, ubicada en el sector San José de la Parroquia Pomasqui.

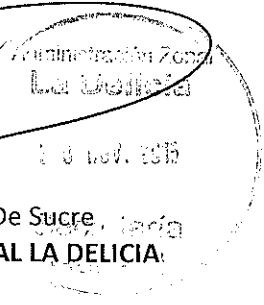
Señora Presidenta:

Hago referencia al oficio OF-GADPRP-0964-2015 del 13 de noviembre de 2015, ingresado con trámite N°2015-189408 del 13 de noviembre de 2015, en el cual solicita se apruebe el trazado vial de la calle San José, ubicada en el sector San José de Pomasqui, documento necesario para adoquinar dicha calle.

Al respecto se indica que de acuerdo con lo establecido en el Oficio Circular STHV-DMGT 002880 del 14 de julio de 2014, suscrito por el Arq. Hugo Chacón, Director Metropolitano de Gestión Territorial de la STHV, previo a proceder con el respectivo análisis y estudio de factibilidad de trazado vial, deberá adjuntar los requisitos detallados en dicho oficio, mismo que se adjunta para su conocimiento y fines consiguientes.

Atentamente,

*[Handwritten Signature]*  
Sr. Humberto Almeida De Sucre, **ADMINISTRADOR ZONAL LA DELICIA**




	Nombre	Fecha	Sumilla
Elaborado por:	Arq. Jenny Pinto	25/11/2015	J.P.
Revisado por:	Arq. Edison Cuaical	25/11/2015	E.C.
Aprobado por:	Arq. Andrea Criollo		A.C.

OF.264/25-11-2015

GOBIERNO AUTÓNOMO  
DECENTRALIZADO  
PARROQUIA RURAL POMASQUI  
RECIBIDO

FECHA: 18 - DIC - 2015  
HORA: 16h 37  
CIERRE: *[Signature]*

18



15

Los abajo firmantes, moradores de la calle San José, nos comprometemos a la aceptación en caso de Existir dentro de la Vía de afectaciones y aceptar lo que se estipule en la Ordenanza dictaminado por la Comisión de Suelo del Consejo Metropolitano de Quito

NO.	NOMBRE DEL PROPIETARIO	NO. C.I.	NO DE PREDIO	FIRMA
1	Tereza Carrera	1704221710	5096215	<i>Tereza Carrera</i>
2	Marilyn Pantoja	0400568655	5127155	
3	Juan Carlos Pantoja	0400653382	5127155	
4	Geovanna Tenecela	1714764097	5606957	<i>Geovanna Tenecela</i>
5	Gabriel Ortiz	1706890884	5190578	<i>Gabriel Ortiz</i>
6	Gabriel Ortiz	1706890884	5190577	<i>Gabriel Ortiz</i>
7	Gabriel Ortiz	1706890884	5127130	<i>Gabriel Ortiz</i>
8	Gerardo Bustos	400703948	5557360	<i>Gerardo Bustos</i>
9	Angel Vela	1700181686	5096221	<i>Angel Vela</i>
10	Ermilo Carrera	1702796358	5096221	<i>Ermilo Carrera</i>
11	Maria Hinojosa	1709090888	5788410	<i>Maria Hinojosa</i>
12	Marco Paredes	1709612012	5033937	<i>Marco Paredes</i>
13	Maria Cabezas	1705160347	5033937	<i>Maria Cabezas</i>
14	Josefina Tamayo	1701460279	5033937	<i>Josefina Tamayo</i>
15	Yolanda Quisilema	1712232550	5033937	<i>Yolanda Quisilema</i>
16	Olga Cusicagua	1703966026	5033419	<i>Olga Cusicagua</i>
17	Clemencia Cusicagua	1706321930	5033419	<i>Clemencia Cusicagua</i>
18	Jose Pallo	1702253715	5603925	<i>Jose Pallo</i>
19	Julio Pallo	1713644886	5603925	<i>Julio Pallo</i>
20	Luis Jurado	1708474569	5603925	<i>Luis Jurado</i>
21	Luis Jurado	1708474569	5603925	<i>Luis Jurado</i>
22	Pedro Jurado	1706453212	5603925	<i>Pedro Jurado</i>

23 Martina Cabezas 170366959-6 5033937

14





14

23	Manuel Jurado	1706453212	5603925	X	<i>[Signature]</i>
24	Guillermo Guachamin	1705264065	5603925		<i>[Signature]</i>
25	Luis Guachamin	1707199079	5603925	X	<i>[Signature]</i>
26	Rosa Guachamin	1707879100	5603925		<i>[Signature]</i>
27	José Guachamin <i>Dina Guachamin</i>	1711090082 <i>1717764808</i>	5603925	X	<i>[Signature]</i>
28	Mariana Landazuri	1708110562	5603925		<i>[Signature]</i>
29	Marcelo Pilca	1707273577	5603925		<i>[Signature]</i>
30	Julio Pilca	1703863199	5548793		
31	Floresmila Carrera	1700585225	5096216		
32	Ermilo Carrera	1702796358	<i>5557360</i>		<i>[Signature]</i>
33	Marco Sanchez	1801032184	<i>1226630</i>	X	<i>[Signature]</i>
34	Carlos Negrete	1700088121	5115335		<i>[Signature]</i>
35	Lourdes Minango	1700024373	5101155		<i>[Signature]</i>
36	Coop. Taxis Mundo Rodante	1790240231001	5335858		
37	Luis Lopez	1703304699	5096223		<i>[Signature]</i>
38	Taxis carapungo	1791053184001	5096223		
39	Marcelo Toapanta	1709221632	5096223		
40	Galo Molineros	1707757033	5196919	X	<i>[Signature]</i>
41	Tereza Arias	0101031243	5096223	X	<i>[Signature]</i>
42	Baltazar Molineros	1700130485	5096223		<i>[Signature]</i>
43	Sigifredo Ordoñez	1100266137	5096223		<i>[Signature]</i>
44	Luis Buitrón	1706360748	5096223		<i>[Signature]</i>
45	José Miranda	1700878726	5096223		<i>[Signature]</i>
46	Carlos Negrete	1700088121	5096223		<i>[Signature]</i>
47	Jorge Maldonado	1701229062	5096223		<i>[Signature]</i>





13

48	Manuel López	1702888049	5096223	
49	Max Benalcazar	1707091367	5096223	
50	Pablo Benalcazar	1717483414	5096223	



12

OF-GADPRP-0964-2015

Pomasqui, 13 de noviembre de 2015

Señor  
Humberto Almeida  
**ADMINISTRADOR GENERAL ZONA LA DELICIA**  
Presente

El Gobierno Autónomo Descentralizado Parroquial Rural de Pomasqui período 2014-2019, estará siempre comprometido para mejorar el presente y futuro con la participación e integración de la comunidad para el logro de los objetivos propuestos.

Como es de su conocimiento, la calle San José, perteneciente al barrio del mismo nombre, donde habitan más de 400 personas aproximadamente entre niños, adultos, personas de la tercera edad y discapacitados, en la actualidad esta vía está en pésimo estado, ya que ni las camionetas de alquiler quieren subir, y al no contar con el trazado vial no hemos podido adoquinarla, a pesar de tener bordillos y disponer de 21,000 adoquines.

En tal virtud, solicito gentilmente a usted disponer a quien corresponda se apruebe el trazado vial propuesto por la comunidad, documento necesario e indispensable para adoquinar la calle, obra urgente, necesaria y anhelada por todos los moradores de este sector quienes esperan con ansiedad se ejecute esta obra.

Segura de contar con la favorable atención al presente, hago llegar mis sentimientos de estima y consideración.

Saludos Cordiales

  
Abg. Jaqueline Castro  
**PRESIDENTA GADPR DE POMASQUI**

Adjunto: Plano físico y digital

H

۳

۴



Administración Zonal  
**La Delicia**

MM

Quito, 18 de Junio 2013  
REF. ZD-IG983

Señora  
**TERESA LUDSGARDA CARRERA QUISILEMA**  
Presente


De mi consideración:

En atención a la solicitud ingresada en esta Administración con hoja de control. **ZD-IG983**, mediante la cual solicita **informe vial** del predio, ubicado en el Sector San José, Parroquia Pomasqui clave catastral 14509-13-003 predio 5096215.


Al respecto le informamos que realizada la inspección, revisado los documentos que contiene el trazado vial del sector, se replanteó las vías con las siguientes especificaciones técnicas:

**SUR:** Calle S/N Ancho de vía 10,00 metros a 5,00 metros del eje vial. **EXISTE AFECTACIÓN=1,56** metros de fondo por el frente del lote, tomado desde la pared existente **REF.:** Trazado vial del sector hoja topográfica N° 14509-14510.

Además cumplirá con las especificaciones técnicas emitidas en el Informe de Regulación Metropolitana N° 444709 del 03 de Mayo del 2013.



Técnico Responsable: Gladys Arroyo  
Franklin D. Toapanta  
Alex Tuffiño





**INFORME DE REGULACIÓN METROPOLITANA**

Municipio del Distrito Metropolitano de Quito

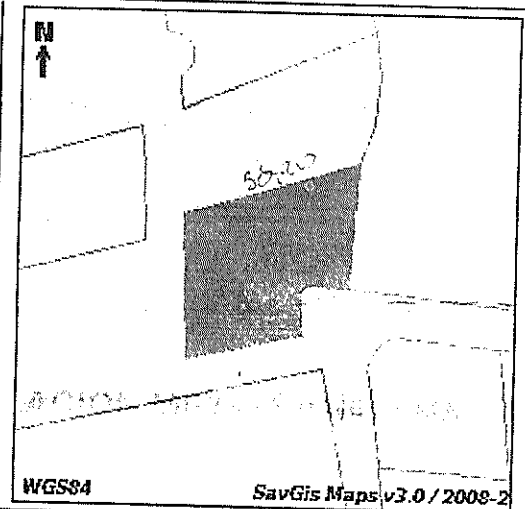
Fecha: 2013-05-03 14:57

No. 444709

**1.- IDENTIFICACIÓN DEL PROPIETARIO \***

C.C./R.U.C: 1704221710  
 Nombre del propietario: CARRERA QUISILEMA TERESA LUDSGARDA

**3.- UBICACIÓN DEL PREDIO \***



**2.- IDENTIFICACIÓN DEL PREDIO \***

Número de predio: 5096215  
 Clave catastral: 14509 13 003 000 000 000  
 En propiedad horizontal: NO  
 En derechos y acciones: NO  
 Administración zonal: LA DELICIA  
 Parroquia: Pomasqui  
 Barrio / Sector: S.JOSE  
**Datos del terreno**  
 Área de terreno: 1023,00 m2  
 Área de construcción: 692,36 m2  
 Frente: 78,93 m

**4.- CALLES**

Calle	Ancho (m)	Referencia	Retiro
-------	-----------	------------	--------

**5.- REGULACIONES**

**ZONA**  
 Zonificación: A37 (A1002-35 (VU))  
 Lote mínimo: 1000 m2  
 Frente mínimo: 20 m  
 COS total: 70 %  
 COS en planta baja: 35 %  
 (VU) Vivienda unifamiliar  
 Forma de ocupación del suelo: (A) Aislada  
 Clasificación del suelo: (SRU) Suelo Rural  
 Servicios básicos: NO  
 Uso principal: (AR) Agrícola residencial

**PISOS**  
 Altura: 8 m  
 Número de pisos: 2

**RETIROS**  
 Frontal: 5 m  
 Lateral: 3 m  
 Posterior: 3 m  
 Entre bloques: 6 m

**6.- AFECTACIONES**


Descripción	Tipo de vía	Derecho de vía	Retiro	Observación
-------------	-------------	----------------	--------	-------------

**7.- OBSERVACIONES**

- \*SOLICITE DEFINICION VIAL Y REPLANTEO PARA DETERMINAR AFECTACION

**8.- NOTAS**

- Los datos aquí representados están referidos al Plan de Uso y Ocupación del Suelo e instrumentos de planificación complementarios, vigentes en el DMQ.
- \* Estas áreas de información son responsabilidad de la Dirección Metropolitana de Catastros. Si existe algún error acercarse a la ventanilla de Avalúos y Catastros de la Administración Zonal correspondientes para la actualización.
- Este informe no representa título legal alguno que perjudique a terceros.
- Este informe no autoriza ningún trabajo de construcción o división de lotes, tampoco autoriza el funcionamiento de actividad alguna.
- Para iniciar cualquier proceso de habilitación de la edificación del suelo o actividad, se deberá obtener el IRM respectivo en la administración zonal correspondiente.
- Este informe tendrá validez durante el tiempo de vigencia del PUOS.



Ing. Valencia Alvarez Humberto Patricio  
 Administración Zonal La Delicia  
 © Municipio del Distrito Metropolitano de Quito  
 Secretario de Territorio, Habitat y Vivienda  
 2011 - 2013





**INFORME DE REGULACIÓN METROPOLITANA**

Municipio del Distrito Metropolitano de Quito

**QUITO**

ALCALDÍA

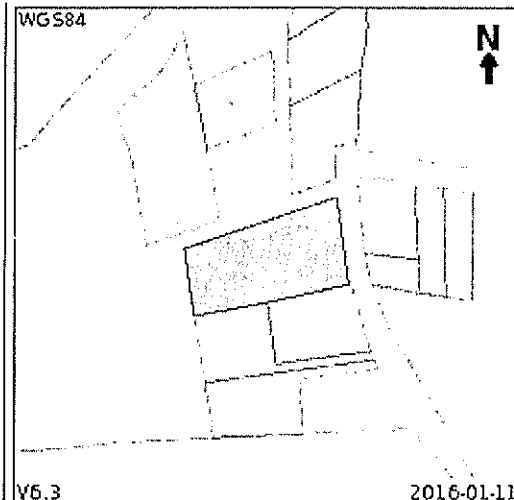
Fecha: 2016-01-11 12:26

No. 562768

**1.- INFORMACIÓN CATASTRAL DEL LOTE EN UNIPROPIEDAD \***

**PROPIETARIO**  
C.C./R.U.C: 1700585225  
Nombre del propietario: CARRERA QUISILEMA MARIA FLORESMILA

**DATOS TÉCNICOS DEL LOTE**  
Número de predio: 5096216  
Clave catastral anterior: 14509 06 004 000 000 000  
En derechos y acciones: NO  
Área del lote (escritura): 2497,63 m2  
Área del lote (levantamiento): 0,00 m2  
ETAM (SRU) - Según Ord.#269: 10,00 % (-+251,87 m2)  
Área bruta de construcción total: 253,18 m2  
Frente del lote: 118,70 m  
Administración zonal: LA DELICIA  
Parroquia: POMASQUI  
Barrio / Sector: S.JOSE

**2.- UBICACIÓN DEL LOTE \*****3.- CALLES**

Calle	Ancho (m)	Referencia	Radio curva de retorno	Nomenclatura
GUILLERMO VALDIVIEZO	10	5 m al eje de via		
CALLE S/N	0	al eje de la via		
39647	0			0

**4.- REGULACIONES**

**ZONA**  
Zonificación: A37 (A1002-35 (VU))  
Lote mínimo: 1000 m2  
Frente mínimo: 20 m  
COS total: 70 %  
COS en planta baja: 35 %  
(VU) Vivienda unifamiliar

Forma de ocupación del suelo: (A) Aislada  
Uso principal: (AR) Agrícola residencial

**PISOS**  
Altura: 8 m  
Número de pisos: 2

**RETIROS**  
Frontal: 5 m  
Lateral: 3 m  
Posterior: 3 m  
Entre bloques: 6 m

Clasificación del suelo: (SRU) Suelo Rural  
Servicios básicos: NO

**5.- AFECTACIONES**


Descripción	Tipo de vía	Derecho de vía	Retiro	Observación

**6.- OBSERVACIONES**


- \*RADIO DE CURVATURA 2.50 MT
- \*RETIRO FRONTAL 5.00 MT A LAS VIAS
- \*SOLICITE DATO DE LA CALLE S/N Y REPLANTEO DEL EJE DE VIAS PARA DETERMINAR AFECTACION
- (VU) Vivienda unifamiliar

**8.- NOTAS**

- Los datos aquí representados están referidos al Plan de Uso y Ocupación del Suelo e instrumentos de planificación complementarios, vigentes en el DMQ.
- \* Esta información consta en los archivos catastrales del MDMDQ. Si existe algún error acercarse a las unidades desconcentradas de Catastro de la Administración Zonal correspondiente para la actualización y corrección respectiva.
- Este informe no representa título legal alguno que perjudique a terceros.
- Este informe no autoriza ningún trabajo de construcción o división de lotes, tampoco autoriza el funcionamiento de actividad alguna.
- El ETAM es el "Error Técnico Aceptable de Medición", expresado en porcentaje y m2, que se acepta entre el área establecida en el título de propiedad (escritura) y el área del levantamiento del terreno, dentro del proceso de regularización de excedentes y diferencias de áreas de acuerdo a los artículos 481 y 481.1 del COOTAD y a la Ordenanza Metropolitana 269.
- Para iniciar cualquier proceso de habilitación de la edificación del suelo o actividad, se deberá obtener el IRM respectivo en la administración zonal correspondiente.
- Este informe tendrá validez durante el tiempo de vigencia del PUOS.
- Para la habilitación de suelo y edificación los lotes ubicados en área rural solicitará a la EPOMAPS factibilidad de servicios de agua potable y alcantarillado.



© Municipio del Distrito Metropolitano de Quito  
Secretaría de Territorio, Hábitat y Vivienda



8

MUNICIPIO DEL DISTRITO METROPOLITANO DE QUITO  
DIRECCION METROPOLITANA FINANCIERA - PREDIAL RUSTICO

Credito: 20131011550  
Ejercicio: 2013  
Afectación: 1705419149  
Contribuyente: MINANGO ZOILA

Comprobante Pago No: 3915693  
Fecha Emisión: 2013-12-31  
Fecha Pago: 2013-01-03

UBICACIÓN:  
Clave Catastral: 14408-05-0010  
Calle:  
Barrio:

Parroquia:

Predio: 5101155  
Let. Casa: 1571  
Pleca:

INFORMACIÓN:

AREA DE TERRENO 1.080,00M2 AVALUO 9.500,00  
AREA CONSTRUCCION M2 AVALUO  
PATRIMONIO 9.500,09 AVALUO TOTAL 9.500,09  
FÍSICA 0,000000X MIL 00

CONCEPTO:

ALOS PREDIOS RU \$0,63  
TASA SEGURIDAD C \$1,00  
DESCUENTOS GENER \$1,20  
COMBIBEROS RUSTICO \$0,18

Subtotal: \$0.01

Descuentos: \$0.00

Total: \$0.01

GRACIAS, CON EL PAGO DE TUS IMPUESTOS NOS APOYAS A CONSTRUIR  
EL QUITO QUE QUEREMOS.


Transacción: 3915693  
Forma de Pago: BNCO  
Institución: COTOCULLAO-POMASQUI \$ 0.01  
Cajero: 00001 DEYSI BENAVIDES

1/1

MUNICIPIO DEL DISTRITO METROPOLITANO DE QUITO - COMPROBANTE DE PAGO  
DIRECCION METROPOLITANA FINANCIERA - PREDIAL RUSTICO

Contribuyente: MINANGO ZOILA  
Predio/Patente: 5101155  
Transacción C. Pago: 3915693  
Forma de Pago: BNCO \$ 0.01  
Cajero: 00001 DEYSI BENAVIDES

Título: 1705419149  
Subtotal: \$ 0.01  
Institución: COTOCULLAO-POMASQUI  
Fecha: 2013-01-03 11:15:00  
Año: 2013  
Dscto: \$ 0.00  
Total: \$ 0.01



Actualizar


7

### INFORME DE REGULACIÓN METROPOLITANA

Usuario: Ing. Humberto Patricio Valencia Alvarez

Dependencia: Administración Zonal La Delicia

ICUS    IRM    Incremento pisos    SGCT

 Cerrar sesión

 Inicio

#### BÚSQUEDA DE PREDIOS - Informe de Regulación Metropolitana (IRM)

- \* Ingrese su búsqueda en los campos activos y presione CONSULTAR
- \* La búsqueda se realizará únicamente por un campo iniciando de izquierda a derecha
- \* En los campos CLAVE CATASTRAL, NOMBRE DE PROPIETARIO y C.I. o RUC debe ingresar más de 7 caracteres.
- \* En el campo NÚMERO DE PREDIO ingrese sólo valores numéricos
- \* Para una rápida respuesta no ejecute consultas que puedan retornar demasiados registros.


No. predio    Clave catastral    Nombre de propietario    C.C. / R.U.C.

5101155

#	No. predio	Clave catastral	RESULTADO DE LA CONSULTA Nombre de propietario	C.C. / R.U.C.	Ir a Informe
1	5101155	14408 03 001 000 000 000	MINANGO ZOILA	1705419149	<a href="#">INFORME IRM</a>

SISTEMA Predios (ubicación y eficacia) acerca de la entidad descentralizada de Catastro de la Administración Zonal correspondiente para la actualización y corrección respectiva.  
(COTE) ID: 370633-144080000

© Municipio del Distrito Metropolitano de Quito  
Secretaría de Territorio Hábitat y Vivienda  
2011 - 2016

Powered by  ApInfo

71

**COOPROGRESO**  
Cooperativa de Ahorro y Crédito  
**SEVILLANO**  
PARLAPAS

COOPERATIVA DE AHORRO Y  
 CREDITO COOPROGRESO LTDA. -  
 RUC: 790451801001

AUSPICADA POR REPRESENTACIONES ORDONEZ  
 Y NEGRETE - REPORNE

COMPROBANTE DE RECAUDACION  
 MUNICIPIO DEL DISTRITO  
 METROPOLITANO DE QUITO

COMPROBANTE: 00000001-009748  
 REFERENCIA: 5335858

CEDULA: 17902402310-0  
 NOMBRES: COOP DE TAXIS N 67 MUNDO  
 RODANTE

Mensaje: TRANSACCION OK  
 Agencia: 8008 CARAPUNGO  
 Caja: 00003

Operador: 000132 JSEVILLANO  
 Sec Loc/SWT: 4994/594527

Valor Impuesto: \$ 172.13  
 Comision: \$ 1.34  
 IVA 12%: \$ 0.16

Total Pagado: \$ 173.63  
 COOPROGRESO QUITO 15-01-2015 15:47:47

RECIBI CONFORME  
 RED DE SERVICIOS FACILITO

**COOPROGRESO**  
Cooperativa de Ahorro y Crédito  
**SEVILLANO**  
PARLAPAS

COOPERATIVA DE AHORRO Y  
 CREDITO COOPROGRESO LTDA. -  
 RUC: 790451801001

AUSPICADA POR REPRESENTACIONES ORDONEZ  
 Y NEGRETE - REPORNE

COMPROBANTE DE RECAUDACION  
 MUNICIPIO DEL DISTRITO  
 METROPOLITANO DE QUITO

COMPROBANTE: 00000001-009758  
 REFERENCIA: 5335858

CEDULA: 17902402310-0  
 NOMBRES: COOP DE TAXIS N 67 MUNDO  
 RODANTE

Mensaje: TRANSACCION OK  
 Agencia: 8008 CARAPUNGO  
 Caja: 00003

Operador: 000132 JSEVILLANO  
 Sec Loc/SWT: 4998/594548

Valor Impuesto: \$ 80.41  
 Comision: \$ 1.34  
 IVA 12%: \$ 0.16

Total Pagado: \$ 81.91  
 COOPROGRESO QUITO 15-01-2015 15:48:49

RECIBI CONFORME  
 RED DE SERVICIOS FACILITO

**COOPROGRESO**  
Cooperativa de Ahorro y Crédito  
**SEVILLANO**  
PARLAPAS

COOPERATIVA DE AHORRO Y  
 CREDITO COOPROGRESO LTDA. -  
 RUC: 790451801001

AUSPICADA POR REPRESENTACIONES ORDONEZ  
 Y NEGRETE - REPORNE

COMPROBANTE DE RECAUDACION  
 MUNICIPIO DEL DISTRITO  
 METROPOLITANO DE QUITO

COMPROBANTE: 00000001-009772  
 REFERENCIA: 5335858

CEDULA: 17902402310-0  
 NOMBRES: COOP DE TAXIS N 67 MUNDO  
 RODANTE

Mensaje: TRANSACCION OK  
 Agencia: 8008 CARAPUNGO  
 Caja: 00003

Operador: 000132 JSEVILLANO  
 Sec Loc/SWT: 5003/594573

Valor Impuesto: \$ 1.18  
 Comision: \$ 0.45  
 IVA 12%: \$ 0.05

Total Pagado: \$ 1.68  
 COOPROGRESO QUITO 15-01-2015 15:50:35

RECIBI CONFORME  
 RED DE SERVICIOS FACILITO

*A. J. J. J.*

6

### INFORME DE REGULACIÓN METROPOLITANA

Usuario: Ing. Humberto Patricio Valencia Alvarez

Dependencia: Administración Zonal La Delicia

ICUS   IRM   Incremento pisos   SGCT

Cerrar sesión

Inicio

#### BÚSQUEDA DE PREDIOS - Informe de Regulación Metropolitana (IRM)

- \* Ingrese su búsqueda en los campos activos y presione CONSULTAR
- \* La búsqueda se realizará únicamente por un campo iniciando de izquierda a derecha
- \* En los campos CLAVE CATASTRAL, NOMBRE DE PROPIETARIO y C.I. o RUC debe ingresar más de 7 caracteres.
- \* En el campo NÚMERO DE PREDIO ingrese sólo valores numéricos
- \* Para una rápida respuesta no ejecute consultas que puedan retornar demasiados registros.

No. predio   Clave catastral   Nombre de propietario   C.C. / R.U.C.

5335858

CONSULTAR

#### RESULTADO DE LA CONSULTA

#	No. predio	Clave catastral	Nombre de propietario	C.C. / R.U.C.	Ir a Informe
1	5335858	14409 03 002 000 000 000	COOP DE TAXIS N 67 MUNDO RODANTE	1790240231	<a href="#">INFORME IRM</a>

(SIG/CAI) Predio sin ubicación gráfica, acérquese a la unidad desconcentrada de Catastro de la Administración Zonal correspondiente para la actualización y corrección respectiva [LOTE ID=392386-1440903002]

© Municipio del Distrito Metropolitano de Quito  
 Secretaría de Territorio Hábitat y Vivienda  
 2011 - 2016

Powered by **Aptinfo**





**COMPROBANTE DE PAGO**  
 MUNICIPIO DEL DISTRITO METROPOLITANO DE QUITO  
 RUC: 1760003410001



6

**BANCO PACIFICO**  
**PAVIMENTOS**

Título de Crédito / 00008108799  
 Orden para Pago :  
 Año Tributación : 2015  
 Identificación : 00000400703948  
 Contribuyente : BUSTOS LOMAS GERARDO MARCIAL

Fecha Emisión : 2014/12/31

Fecha Pago : 2015/09/15

**UBICACIÓN**

Clave Catastral : 1450908002  
 Dirección :  
 Placa :

Predio : 5557360

**INFORMACIÓN**

AREA TERRENO 503 m2 AVALUO 4828.80

**CONCEPTO**

**TOTALES**

| OBRAS EN EL DISTRITO

0.60

Subtotal :

0.60

Descuento

-0.00

Total Cancelado :

0.60

\*\*\*\*\*

A.CON.S.CUBIE 0.00 m2 AVALUO 0.00 A.CON.S.ABIER 0.00 m2

**GRACIAS. CON EL PAGO DE SUS IMPUESTOS AYUDA A CONSTRUIR**  
**UN QUITO DE TODOS LOS COLORES**

Transacción : 12161122  
 Cajero : bpacifico

Fecha de impresión : martes, 15 de septiembre del 2015


5

### INFORME DE REGULACIÓN METROPOLITANA

Usuario: Ing. Humberto Patricio Valencia Alvarez

Dependencia: Administración Zonal La Delicia

ICUS  IRM  Incremento pisos  SGCT

 Cerrar sesión

 Inicio

#### BÚSQUEDA DE PREDIOS - Informe de Regulación Metropolitana (IRM)

- \* Ingrese su búsqueda en los campos activos y presione CONSULTAR
- \* La búsqueda se realizará únicamente por un campo iniciando de izquierda a derecha
- \* En los campos CLAVE CATASTRAL, NOMBRE DE PROPIETARIO y C.I. o RUC debe ingresar más de 7 caracteres.
- \* En el campo NÚMERO DE PREDIO ingrese sólo valores numéricos
- \* Para una rápida respuesta no ejecute consultas que puedan retornar demasiados registros.

No. predio	Clave catastral	Nombre de propietario	C.C. / R.U.C.	<input type="button" value="CONSULTAR"/>
5557360				

#### RESULTADO DE LA CONSULTA

#	No. predio	Clave catastral	Nombre de propietario	C.C. / R.U.C.	Ir a Informe
1	5557360	14509 08 002 002 000 000	CARRERA QUISILEMA RAFAEL ERMILO	1702796358	<a href="#">INFORME IRM</a>

SIG (GAM) Predios en Ubicación gratuita a cerca de la Unidad desconcentrada de Catastro de la Administración Zonal correspondiente para la actualización y corrección respectiva.  
LUGAR: 1450908002002000000

© Municipio del Distrito Metropolitano de Quito  
Secretaría de Territorio Hábitat y Vivienda  
2011 - 2016

Powered by [Aplinfo](#)