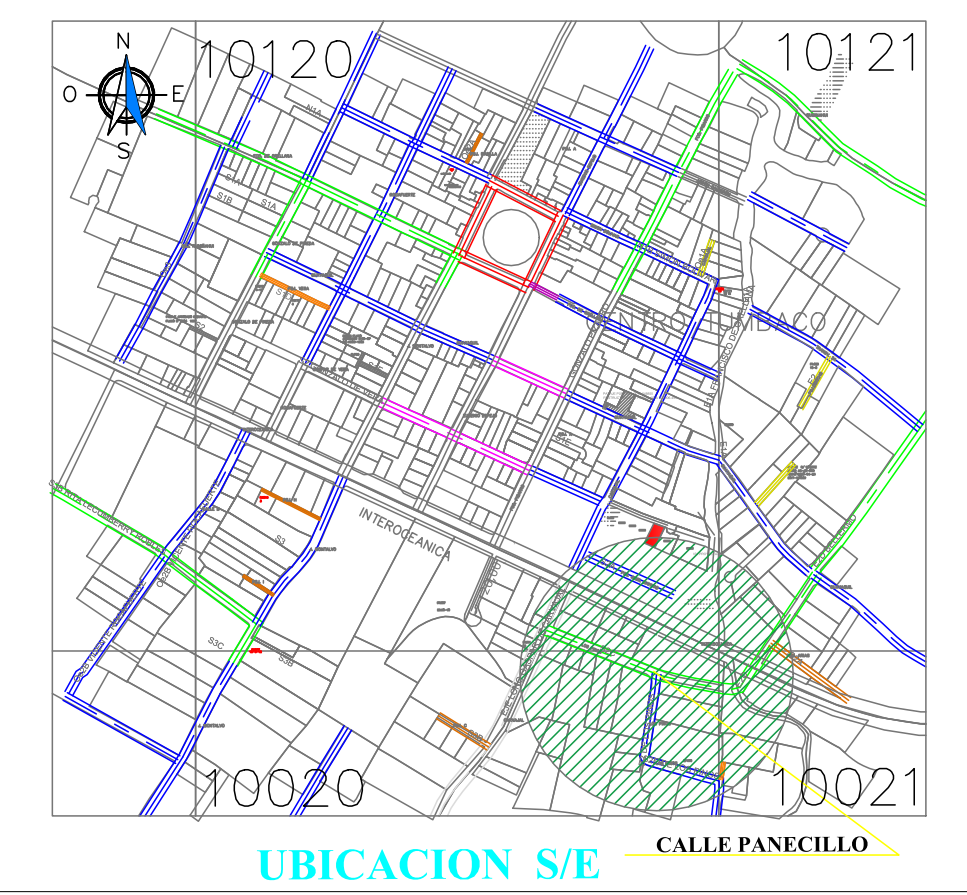
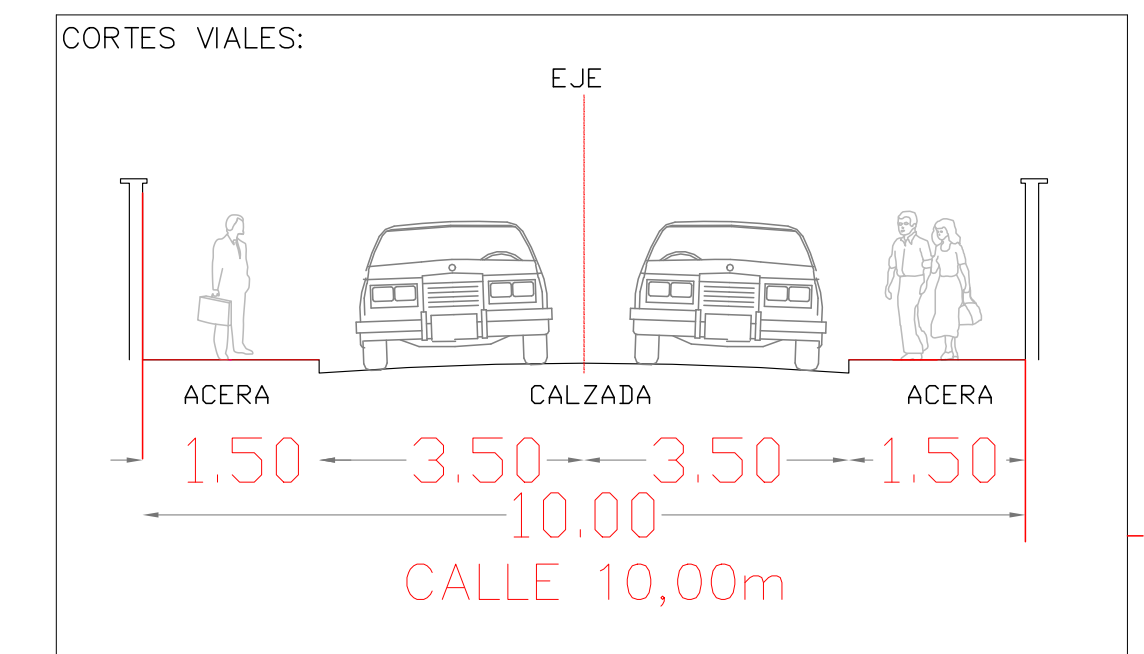


# REGULARIZACIÓN DEL TRAZADO VIAL CALLE "PANECILLO" NOMENCLATURA "S2C" Y "E2D", BARRIO LA CERÁMICA, PARROQUIA TUMBACO HOJAS CATASTRALES 10120-10020-10021



UBICACION S/E — CALLE PANECILLO —



**GAD DEL DISTRITO METROPOLITANO DE QUITO**  
**ADMINISTRACION ZONAL TUMBACO**

CONTIENE:  
PLANO TRAZADO VIAL CALLE "PANECILLO", NOMENCLATURA S2C Y E2D  
BARRIO LA CERÁMICA, PARROQUIA TUMBACO

HOJAS CATASTRALES  
10120-10121-10020

LEVANTAMIENTO:  
TOP. RAMIRO GUALOTO J.  
UNIDAD TERRITORIO Y VIVIENDA

REVISADO:  
ARQ. YADIRA SALOME SALAZAR  
JEFE UNIDAD TERRITORIO Y VIVIENDA

REVISADO:  
ARQ. CARLOS GUERRA  
DIRECTOR DE GESTION DEL TERRITORIO

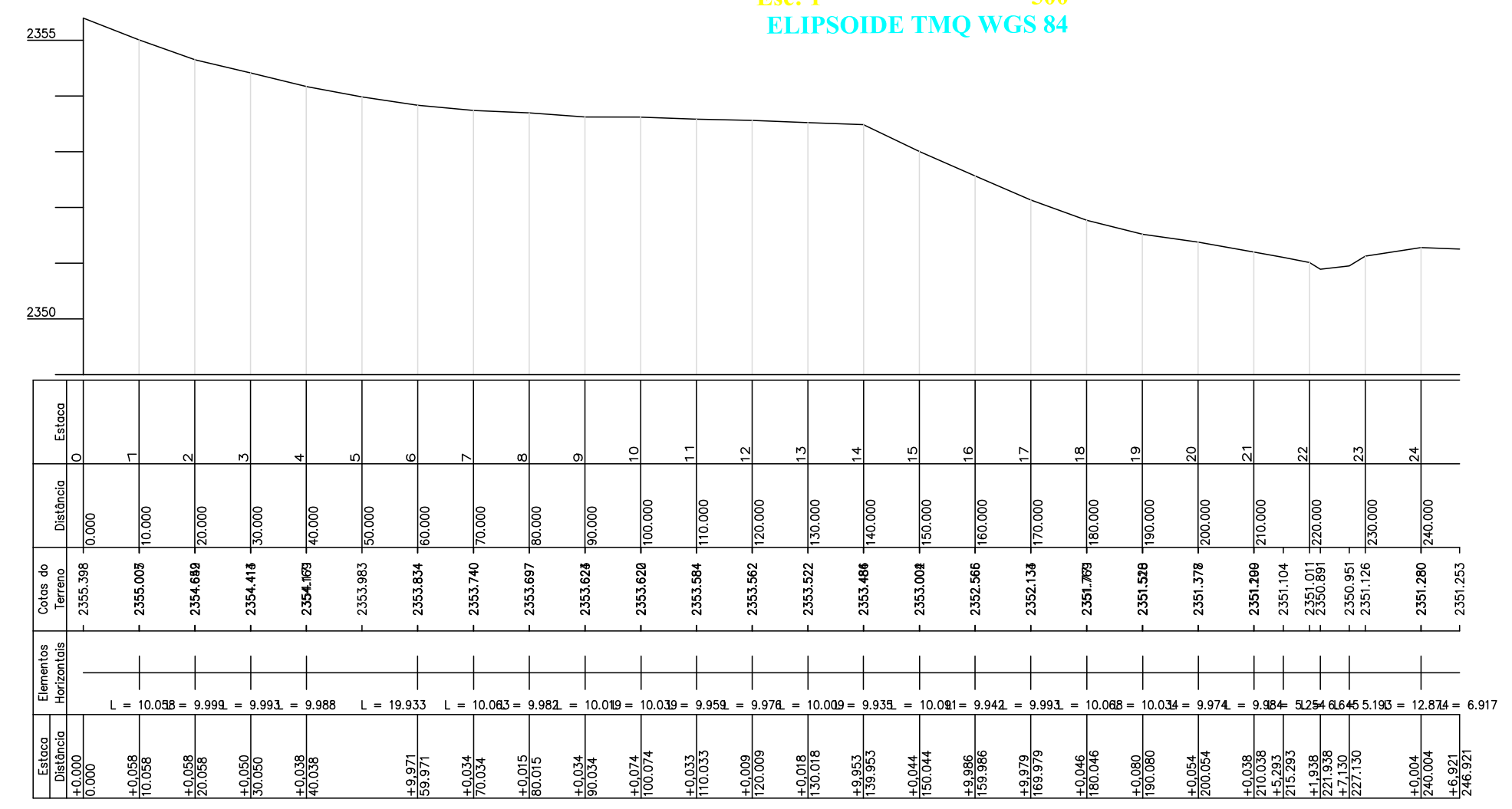
REVISADO:  
ABG. PABLO JÁTIVA  
ADMINISTRADOR ZONAL TUMBACO

FECHA LEVANTAMIENTO: Diciembre de 2018  
FECHA Actualización: Enero de 2022

ESCALA: 1:500  
LAMINA:  
1 de 1



LEVANTAMIENTO TOPOGRAFICO  
Esc: 1 — 500  
ELIPSOIDE TMQ WGS 84



PERFIL LONGITUDINAL  
Escala H: 1-1000 V: 1-100  
FORMATO A1 - ESCALA 1-500