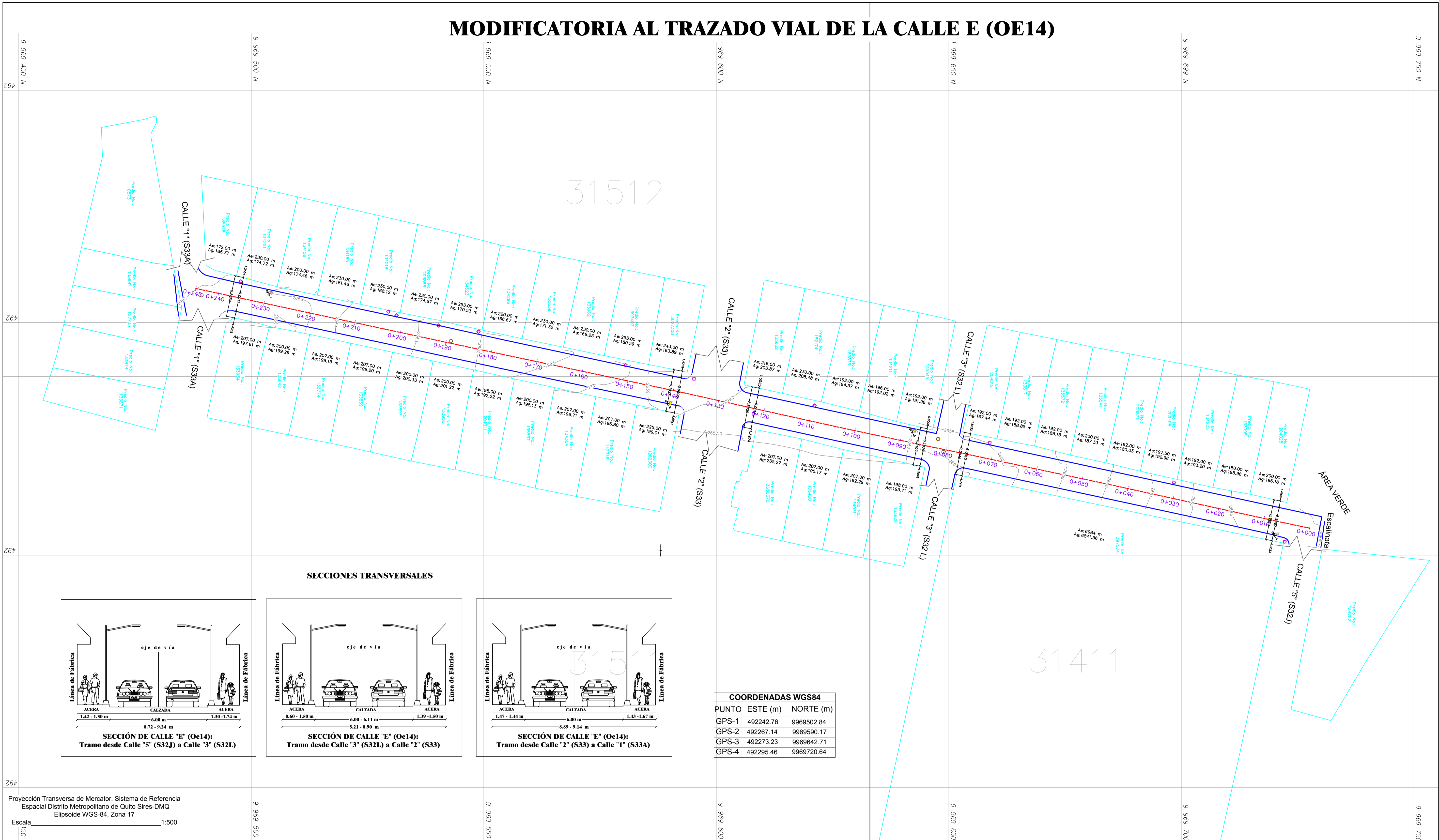
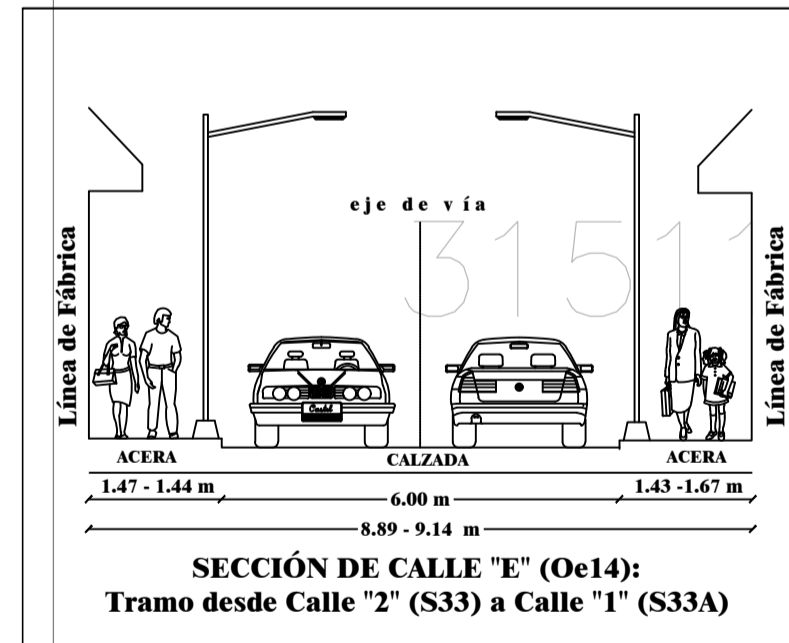
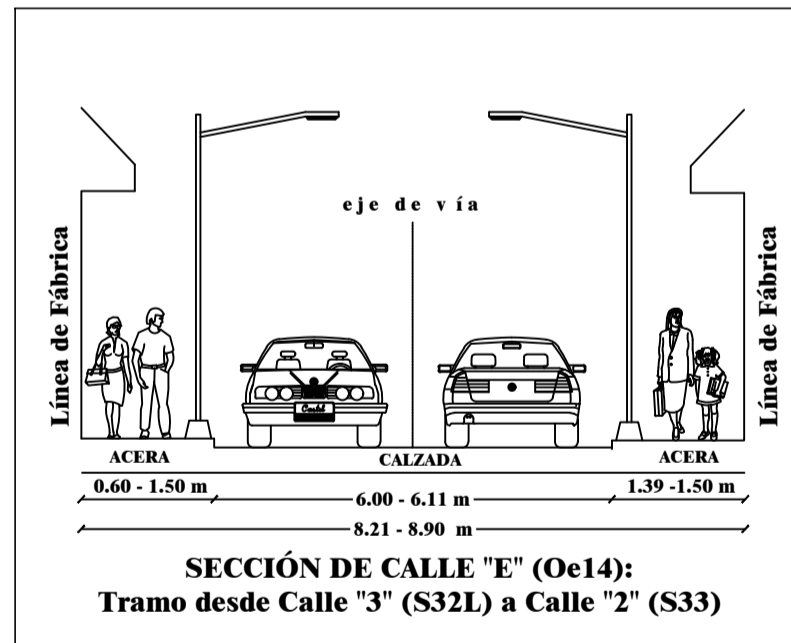
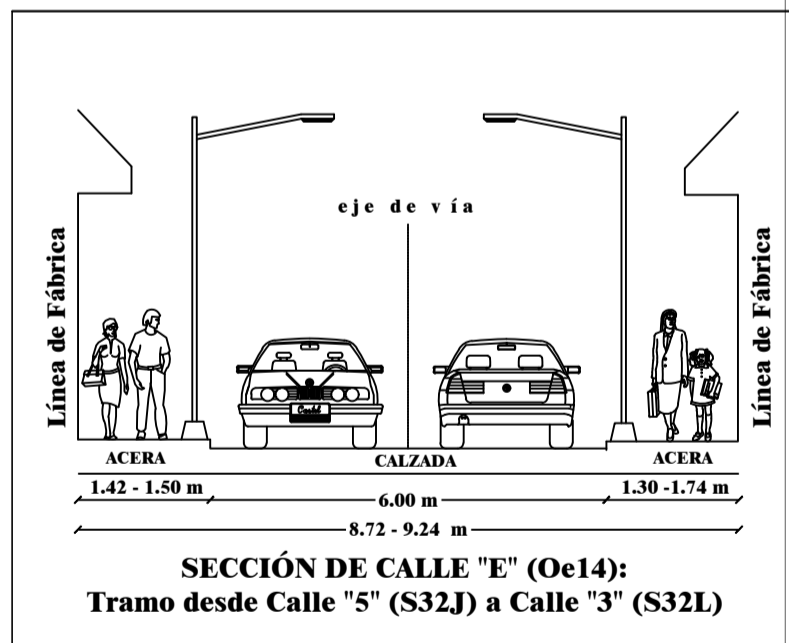


MODIFICATORIA AL TRAZADO VIAL DE LA CALLE E (OE14)



SECCIONES TRANSVERSALES



COORDENADAS WGS84		
PUNTO	ESTE (m)	NORTE (m)
GPS-1	492242.76	9969502.84
GPS-2	492267.14	9969590.17
GPS-3	492273.23	9969642.71
GPS-4	492295.46	9969720.64

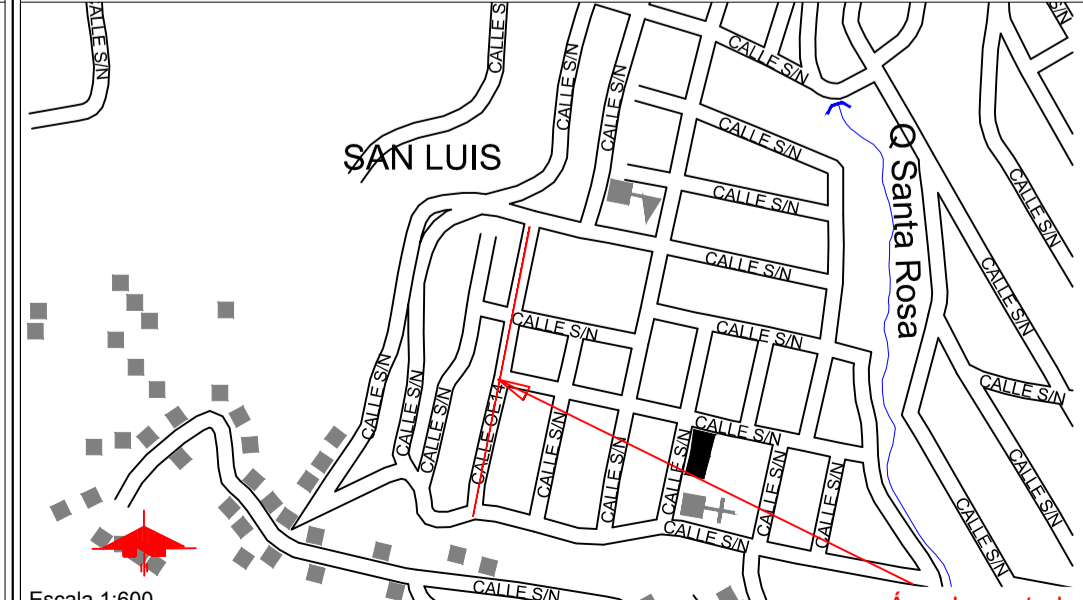
Proyección Transversa de Mercator, Sistema de Referencia Espacial Distrito Metropolitano de Quito Sires-DMQ, Elipsoide WGS-84, Zona 17

SELLOS MUNICIPALES:

LEYENDA

- PUNTOS GPS
- POSTE DE LUZ
- TAPA ALCANTARRILLA
- CURVAS DE NIVEL
- CONTINUACIÓN DE VIAS
- EJE
- VÍA
- HOJAS VIALES
- GRILLA DE COORDENADAS
- CATASTRO SIREC-Q

UBICACIÓN:



RESPONSABILIDAD TÉCNICA

TÉCNICO UNIDAD DE TERRITORIO Y VIVIENDA



Elaborado: Ing. Geovanny Yerovi O.

DIRECTORA DE GESTIÓN DEL TERRITORIO



Aprobado: Ing. Erika Lascano F.

RESPONSABLE UNIDAD DE TERRITORIO Y VIVIENDA




Revisado: Ing. Ana Abarca J.

ADMINISTRADOR ZONAL QUITUMBE



Autorizado: Arq. Juan Gabriel Guerrero C.



PROYECTO: MODIFICATORIA AL TRAZADO VIAL DE LA CALLE "E" OE14 BARRIO SAN LUIS - PARROQUIA CHILLOGALLO.

PARROQUIA: CHILLOGALLO	HOJA: 1/1
BARRIO: SAN LUIS	FECHA: ABRIL 2020
CONTIENE: LEVANTAMIENTO TOPOGRÁFICO GEORREFERENCIADO	ESCALA: 1:400
TRAZADO VIAL	HOJA VIAL: 31411
SECCIONES TRANSVERSALES	31511
CUADRO DE COORDENADAS	31512
CURVAS DE NIVEL	