| CUADRO DE COORDENADAS | | |
|---|---|---|
| N° | NORTE | ESTE |
| 1 | 9987159.4669 | 497731.6398 |
| 2 | 9987055.3683 | 497836.8158 |
| 3 | 9987007.5000 | 497882.0600 |
| 4 | 9986938.3200 | 497850.6400 |
| 5 | 9986941.5061 | 497841.0886 |
| 6 | 9986830.4025 | 497816.0786 |
| 7 | 9986918.7404 | 497712.8467 |
| 8 | 9987011.8809 | 497691.4143 |

ESCALA 1:1000

Implantacion General

| Lote N° | ÁREA de lote m2 | Área franja de protección por alta tensión en lote | Área Afectación vial en lote | Área Útil de lotes m2 | CUADRO DE ÁREAS Y LINDEROS Norte | Sur | Este | Oeste |
|---|---|---|---|---|---|---|---|---|
| 1 | 288,22 | | 56,95 | 231,27 | EN 21.53 m CON Calle Río BABA | EN 18.96 m CON LOTE 10 | EN 10.95 m CON Calle Oe23 | EN 18.48 m CON LOTE 2 |
| 2 | 199,87 | | 16,18 | 183,69 | EN 10.56 m CON Calle Río BABA | EN 9.80 m CON LOTE 9 | EN 18.48 m CON LOTE 1 | EN 21.76 m CON LOTE 3 |
| 3 | 239,76 | | 16,12 | 223,64 | EN 11.34 m CON Calle Río BABA | EN 10.03 m CON LOTE 8 | EN 21.76 m CON LOTE 2 | EN 14.86 m CON LOTE 4 EN 12.54 m CON LOTE 5 |
| 4 | 290,57 | | 29,55 | 261,02 | EN 17.08 m CON Calle Río BABA | EN 17.40 m CON LOTE 5 | EN 14.86 m CON LOTE 3 | EN 20.20 m CON Calle Oe23A |
| 5 | 232,19 | | | 232,19 | EN 17.40 m CON LOTE 4 | EN 18.42 m CON LOTE 6 | EN 12.54 m CON LOTE 3 | EN 13.40 m CON Calle Oe23A |
| 6 | 200,51 | | | 200,51 | EN 18.42 m CON LOTE 5 | EN 19.48 m CON LOTE 7 | EN 10.60 m CON LOTE 8 | EN 10.59 m CON Calle Oe23A |
| 7 | 216,25 | | | 216,25 | EN 19.48 m CON LOTE 6 | EN 20.55 m CON Calle N69D | EN 10.88 m CON LOTE 8 | EN 10.98 m CON Calle Oe23A |
| 8 | 211,65 | | | 211,65 | EN 10.03 m CON LOTE 3 | EN 9.95 m CON Calle N69D | EN 20.97 m CON LOTE 9 | EN 10.60 m CON LOTE 6 EN 10.88 m CON LOTE 7 |
| 9 | 203,92 | | | 203,92 | EN 9.80 m CON LOTE 2 | EN 9.53 m CON Calle N69D | EN 21.23 m CON LOTE 10 | EN 20.97 m CON LOTE 8 |
| 10 | 376,86 | | | 376,86 | EN 18.96 m CON LOTE 1 | EN 17.29 m CON Calle N69D | EN 20.57 m CON Calle Oe23 | EN 21.23 m CON LOTE 9 |
| 11 | 159,43 | | | 159,43 | EN 9.09 m CON Calle N69D | EN 7.38 m CON LOTE 20 | EN 19.65 m CON Calle Oe23 | EN 19.68 m CON LOTE 12 |
| 12 | 198,37 | | | 198,37 | EN 10.15 m CON Calle N69D | EN 9.95 m CON LOTE 20 | EN 19.68 m CON LOTE 11 | EN 19.80 m CON LOTE 13 |
| 13 | 187,62 | | | 187,62 | EN 9.50 m CON Calle N69D | EN 9.50 m CON LOTE 19 | EN 19.80 m CON LOTE 12 | EN 19.72 m CON LOTE 14 |
| 14 | 192,50 | | | 192,50 | EN 9.34 m CON Calle N69D | EN 10.15 m CON LOTE 18 | EN 19.72 m CON LOTE 13 | EN 10.25 m CON PRPIEDAD PARTICULAR Y EN 9.55 m CON LOTE 15 |
| 15 | 197,46 | | | 197,46 | EN 19.88 m CON PROPIEDAD PARTICULAR | EN 19.48 m CON LOTE 16 Y EN 1.00 m CON LOTE 18 | EN 9.55 m CON LOTE 14 | EN 10.02 m CON Calle Oe23A |
| 16 | 197,80 | | | 197,80 | EN 19.48 m CON LOTE 15 | EN 20.24 m CON LOTE 17 | EN 10.00 m CON LOTE 18 | EN 9.95 m CON Calle Oe23A |
| 17 | 208,13 | | | 208,13 | EN 20.24 m CON LOTE 16 | EN 21.03 mCON Calle N69C | EN 10.00 m CON LOTE 18 | EN 10.44 m CON Calle Oe23A |
| 18 | 223,19 | | | 223,19 | EN 10.15 m CON LOTE 14 Y EN 1.00 m CON LOTE 15 | EN 11.20 m CON Calle N69C | EN 19.95 m CON LOTE 19 | EN 10.00 m CON LOTE 16 Y EN 10.00 m CON LOTE 17 |
| 19 | 196,68 | | | 196,68 | EN 9.50 m CON LOTE 13 | EN 11.00 m CON Calle N69C | EN 18.55 m CON LOTE 20 | EN 19.95 m CON LOTE 18 |
| 20 | 285,86 | | | 285,86 | EN 7.38 m CON LOTE 11 Y EN 9.95 m CON LOTE 12 | EN LD=15.49 m CON Calle N69C | EN 15.99 m CON Calle Oe23 | EN 18.55 m CON LOTE 19 |
| 21 | 192,52 | | | 192,52 | EN 9.82 m CON Calle N69C | EN 10.42 m CON LOTE 30 | EN 19.03 m CON PROPIEDAD PARTICULAR | EN 19.60 m CON LOTE 22 |
| 22 | 201,32 | | | 201,32 | EN 10.00 m CON Calle N69C | EN 10.04 m CON LOTE 29 | EN 19.60 m CON LOTE 21 | EN 20.71 m CON LOTE 23 |
| 23 | 213,41 | | | 213,41 | EN 9.88 m CON Calle N69C | EN 9.68 m CON LOTE 28 | EN 20.71 m CON LOTE 22 | EN 8.75 m CON LOTE 24, EN 9.53 m CON LOTE 25 Y EN 3.25 m CON LOTE 26 |
| 24 | 178,69 | | | 178,69 | EN 20.45 m CON Calle N69C | EN 20.14 m CON LOTE 25 | EN 8.75 m CON LOTE 23 | EN 9.34 m CON Calle Oe23A |
| 25 | 195,40 | | | 195,40 | EN 20.14 m CON LOTE 24 | EN 19.93 m CON LOTE 26 | EN 9.53 m CON LOTE 23 | EN 10.00 m CON Calle Oe23A |
| 26 | 234,74 | | | 234,74 | EN 19.93 m CON LOTE 25 | EN 20.00 m CON LOTE 27 | EN 3.25 m CON LOTE 23 Y EN 10.26 m CON LOTE 28 | EN 11.01 m CON CALLE Oe23A |
| 27 | 220,11 | | | 220,11 | EN 20.00 m CON LOTE 26 | EN 17.87 m CON Calle N69B | EN 10.19 m CON LOTE 28 | EN 12.73 m CON Calle Oe23A |
| 28 | 200,02 | | | 200,02 | EN 9.68 m CON LOTE 23 | EN 10.14 m CON Calle N69B | EN 20.25 m CON LOTE 29 | EN 10.26 m CON LOTE 26 Y EN 10.19 m CON LOTE 27 |
| 29 | 199,76 | | | 199,76 | EN 10.04 m CON LOTE 22 | EN 10.19 m CON Calle N69B | EN 20.20 m CON LOTE 30 | EN 20.25 m CON LOTE 28 |
| 30 | 212,42 | | | 212,42 | EN 10.42 m CON LOTE 21 | EN 10.40 m CON Calle N69B | EN 19.69 m CON PROPIEDAD PARTICULAR | EN 20.20 m CON LOTE 29 |
| 31 | 242,34 | | | 242,34 | EN 10.11 m CON Calle N69B | EN 10.18 m CON LOTE 35 | EN 24.33 m CON PROPIEDAD PARTICULAR | EN 24.75 m CON LOTE 32 |
| 32 | 247,06 | | | 247,06 | EN 9.88 m CON Calle N69B | EN 10.05 m CON LOTE 35 | EN 24.75 m CON LOTE 31 | EN 12.34 m CON LOTE 33 Y EN 11.91 m CON LOTE 34 |
| 33 | 312,95 | | | 312,95 | EN 25 98 m CON Calle N69B | EN 23.68 m CON LOTE 34 | EN 12.34 m CON LOTE 32 | EN 13.27 m CON Calle Oe23A |
| 34 | 251,30 | | | 251,30 | EN 23.68 m CON LOTE 33 | EN 21.59 m CON LOTE 35 | EN 11.91 m CON LOTE 32 | EN 11.93 m CON Calle Oe23A |
| 35 | 718,80 | | | 718,80 | EN 21.59 m CON LOTE 34, EN 10.05 m CON LOTE 32 EN 10.18 m CON LOTE 31 | EN 18.07 m CON LOTE 36 Y EN 19.85 m CON LOTE 37 | EN 18.53 m CON PROPIEDAD PARTICULAR | EN 18.15 m CON Calle Oe23A |
| 36 | 426,97 | | | 426,97 | EN 18.07 m CON LOTE 35 | EN 17.80 m CON Calle Oe23 | EN 25.65 m CON PROPIEDAD PARTICULAR | EN 10.86 m CON LOTE 37 Y EN 11.49 m CON LOTE 38 |
| 37 | 202,19 | | | 202,19 | EN 19.85 m CON LOTE 35 | EN 17.98 m CON LOTE 38 | EN 10.86 m CON LOTE 36 | EN 10.28 m CON Calle Oe23A |
| 38 | 158,13 | | | 158,13 | EN 17.98 m CON LOTE 37 | EN 17.42 m CON Calle Oe23 | EN 11.49 m CON LOTE 36 | EN 7.96 m CON Calle Oe23A |
| 39 | 550,29 | 185,19 | | 365,10 | EN 32.61 m CON LOTE 40 | EN 0.00 PUNTO DE INTERSECCIÓN Calle Oe23A Y Calle N69B | EN 36.42 m CON Calle Oe23A | EN 36.97 m CON Calle N69B |
| 40 | 743,48 | 370,24 | | 373,24 | EN 21.04 m CON LOTE 41 Y 24.23 m CON LOTE 42 | EN 32.61 m CON LOTE 39 | EN 20.17 m CON Calle Oe23A | EN 20.41 m CON Calle N69B |
| 41 | 748,37 | | | 748,37 | EN 28.39 m CON LOTE 45 | EN 21.04 m CON LOTE 40 | EN 29.74 m CON Calle Oe23A | EN 9.72 m CON LOTE 42, EN 12.26 m CON LOTE 43 Y EN 10.71 m CON LOTE 44 |
| 42 | 293,19 | 275,04 | | 18,15 | EN 28.88 m CON LOTE 43 | EN 24.23 m CON LOTE 40 | EN 9.72 m CON LOTE 41 | EN 13.02 m CON Calle N69B |
| 43 | 390,16 | 321,45 | | 68,71 | EN 35.05 m CON LOTE 44 | EN 28.88 m CON LOTE 42 | EN 12.26 m CON LOTE 41 | EN 13.16 m CON Calle N69B |
| 44 | 401,01 | 312,02 | | 88,99 | EN 29.80 m CON LOTE 46 | EN 35.05 m CON LOTE 43 | EN 10.71 m CON LOTE 41 | EN 4.15 m CON Calle N69B Y EN 11.68 m CON Calle Oe23B |
| 45 | 350,72 | | | 350,72 | EN 16.11 m CON LOTE 48 Y EN 11 54 m CON LOTE 49 | EN 28.39 m CON LOTE 41 | EN 11.61 m CON Calle Oe23A | EN 3.60 m CON LOTE 46 Y EN 10.49 m CON LOTE 47 |
| 46 | 283,19 | 246,47 | | 36,72 | EN 23.02 m CON LOTE 47 | EN 29.80 m CON LOTE 44 | EN 3.60 m CON LOTE 45 | EN 20.45 m CON Calle Oe23B |
| 47 | 222,68 | 105,29 | | 117,39 | EN 20.92 m CON LOTE 50 | EN 23.02 m CON LOTE 46 | EN 10.49 m CON LOTE 45 | EN 10.02 m CON Calle Oe23B |
| 48 | 231,31 | | | 231,31 | EN 10.41 m CON Calle N69C | EN 16.11 m CON LOTE 45 | EN 15.01 m CON Calle Oe23A | EN 22.19 m CON LOTE 49 |
| 49 | 260,43 | | | 260,43 | EN 10.01 m CON Calle N69C | EN 11.54 m CON LOTE 45 | EN 22.19 m CON LOTE 48 | EN 10.04 m CON LOTE 50 Y EN 19.19 m CON LOTE 51 |
| 50 | 221,21 | 27,78 | | 193,43 | EN 9.84 m CON LOTE 51 Y EN 10.64 m CON LOTE 52 | EN 20.92 m CON LOTE 47 | EN 10.04 m CON LOTE 49 | EN 9.89 m CON Calle Oe23B |
| 51 | 187,50 | | | 187,50 | EN 9.92 m CON Calle N69C | EN 9.84 m CON LOTE 50 | EN 19.19 m CON LOTE 49 | EN 18.74 m CON LOTE 52 |
| 52 | 201,74 | | | 201,74 | EN 11.15 m CON Calle N69C | EN 10.64 m CON LOTE 50 | EN 18.74 m CON LOTE 51 | EN 20.54 m CON Calle Oe23B |
| 53 | 624,00 | | | 624,00 | EN 20.09 m CON LOTE 56 | EN 20.00 m CON Calle N69C | EN 31.41 m CON Calle Oe23A | EN 16.02 m CON LOTE 54 Y EN 15.08 m CON LOTE 55 |
| 54 | 316,85 | | | 316,85 | EN 19.83 m CON LOTE 55 | EN 20.18 m CON Calle N69C | EN 16.02 m CON LOTE 53 | EN 15.95 m CON Calle Oe23B |
| 55 | 292,95 | | | 292,95 | EN 19.45 m CON LOTE 57 | EN 19.83 m CON LOTE 54 | EN 15.08 m CON LOTE 53 | EN 14.90 m CON Calle Oe23B |
| 56 | 294,37 | | | 294,37 | EN 19.72 m CON LOTE 58 | EN 20.09 m CON LOTE 53 | EN 14.49 m CON Calle Oe23A | EN 14.82 m CON LOTE 57 |
| 57 | 289,93 | | | 289,93 | EN 19.53 m CON LOTE 59 | EN 19.45 m CON LOTE 55 | EN 14.82 m CON LOTE 56 | EN 14.70 m CON Calle Oe23B |
| 58 | 286,62 | | | 286,62 | EN 19.01 m CON LOTE 60 | EN 19.72 m CON LOTE 56 | EN 14.90 m Calle Oe23A | EN 15.00 m CON LOTE 59 |
| 59 | 295,71 | | | 295,71 | EN 19.93 m CON LOTE 61 | EN 19.53 m CON LOTE 57 | EN 15.00 m CON LOTE 58 | EN 14.99 m CON Calle Oe23B |
| 60 | 283,38 | | | 283,38 | EN 18.48 m CON LOTE 62 | EN 19.01 m CON LOTE 58 | EN 15.28 m CON Calle Oe23A | EN 14.89 m CON LOTE 61 |
| 61 | 299,80 | | | 299,80 | EN 20.17 m CON LOTE 63 | EN 19.93 m CON LOTE 59 | EN 14.89 m CON LOTE 60 | EN 15.09 m CON Calle Oe23B |
| 62 | 275,95 | | | 275,95 | EN 18.33 m CON LOTE 64 | EN 18.48 m CON LOTE 60 | EN 15.25 m CON Calle Oe23A | EN 14.74 m CON LOTE 63 |
| 63 | 300,84 | | | 300,84 | EN 20.31 m CON LOTE 65 | EN 20.17 m CON LOTE 61 | EN 14.74 m CON LOTE 62 | EN 15.01 m CON Calle Oe23B |
| 64 | 264,43 | | 7,68 | 256,75 | EN 20.23 m CON Calle Río BABA | EN 18.33 m CON LOTE 62 | EN 10.59 m CON Calle Oe23A | EN 10.20 m CON LOTE 65 Y EN 8.82 m CON LOTE 66 |
| 65 | 209,42 | | | 209,42 | EN 20.87 m CON LOTE 66 | EN 20.31 m CON LOTE 63 | EN 10.20 m CON LOTE 64 | EN 9.97 m CON Calle Oe23B |
| 66 | 240,56 | | 13,60 | 226,96 | EN 21.29 m CON Calle Río BABA | EN 20.87 m CON LOTE 65 | EN 8.82 m CON LOTE 64 | EN 15.45 m CON Calle Oe23B |
| 67 | 305,58 | | 1,53 | 304,05 | EN 20.36 m CON CALLE RÍO BABA | EN 18.92 m CON LOTE 71 | EN 12.44 m CON CALLE Oe23B | EN 11.52 m CON LOTE 68 Y EN 8.72 m CON LOTE 69 |
| 68 | 303,24 | | 18,35 | 284,89 | EN 21.78 m CON Calle Río BABA | EN 19.45 m CON LOTE 69 | EN 11.52 m CON LOTE 67 | EN 18.49 m CON Calle Oe23C |
| 69 | 181,61 | | | 181,61 | EN 19.45 m CON LOTE 68 | EN 19.12 m CON LOTE 70 | EN 8.72 m CON LOTE 67 | EN 10.15 m CON CALLE Oe23C |
| 70 | 285,95 | | | 285,95 | EN 19.12 m CON LOTE 69 | EN 18.43 m CON LOTE 72 | EN 15.22 m CON LOTE 71 | EN 15.31 CON CALLE Oe23C |
| 71 | 290,81 | | | 290,81 | EN 18.92 m CON LOTE 67 | EN 19.58 m CON LOTE 73 | EN 15.00 m CON CALLE Oe23B | EN 15.22 m CON LOTE 70 |
| 72 | 279,57 | | | 279,57 | EN 18.43 m CON LOTE 70 | EN 18.64 m CON LOTE 74 | EN 15.23 m CON LOTE 73 | EN 15.00 m CON CALLE Oe23C |
| 73 | 296,43 | | | 296,43 | EN 19.58 m CON LOTE 71 | EN 19.61 m CON LOTE 75 | EN 15.00 m CON CALLE Oe23B | EN 15.23 m CON LOTE 72 |
| 74 | 276,08 | | | 276,08 | EN 18.64 m CON LOTE 72 | EN 18.69 m CON LOTE 76 | EN 14.71 m CON LOTE 75 | EN 14.88 m CON CALLE Oe23C |
| 75 | 292,53 | | | 292,53 | EN 19.61 m CON LOTE 73 | EN 19.82 m CON LOTE 77 | EN 14.97 m CON CALLE Oe23B | EN 14.71 m CON LOTE 74 |
| 76 | 279,25 | | | 279,25 | EN 18.69 m CON LOTE 74 | EN 18.64 m CON LOTE 78 | EN 14.95 m CON LOTE 77 | EN 14.98 m CON CALLE Oe23C |
| 77 | 297,76 | | | 297,76 | EN 19.82 m CON LOTE 75 | EN 20.12 m CON LOTE 79 | EN 14.87 m CON CALLE Oe23B | EN 14.95 m CON LOTE 76 |
| 78 | 289,65 | | | 289,65 | 18.64 m CON LOTE 76 | EN 18.84 m CON LOTE 80 | EN 15.46 m CON LOTE 79 | EN 15.46 m CON CALLE Oe23C |
| 79 | 306,42 | | | 306,42 | EN 20.12 m CON LOTE 77 | EN 19.57 m CON LOTE 81 | EN 15.44 m CON CALLE Oe23B | EN 15.46 m CON LOTE 78 |
| 80 | 292,73 | 14,03 | | 278,70 | EN 18.84 m CON LOTE 78 | EN 19.04 m CON LOTE 82 | EN 15.46 m CON LOTE 81 | EN 15.46 m CON CALLE Oe23C |
| 81 | 298,11 | | | 298,11 | EN 19.57 m CON LOTE 79 | EN 19.03 m CON LOTE 83 | EN 15.44 m CON CALLE Oe23B | EN 15.46 m CON LOTE 80 |
| 82 | 301,08 | 179,64 | | 121,44 | EN 19.04 m CON LOTE 80 | EN 19.24 m CON CaLLE N69C | EN 15.47 m CON LOTE 83 | EN 16.21 m CON CALLE Oe23C |
| 83 | 282,72 | | | 282,72 | EN 19.03 m CON LOTE 81 | EN 18.48 m CON Calle N69C | EN 15.03 m CON CALLE Oe23B | EN 15.47 m CON LOTE 82 |
| 84 | 170,91 | 90,90 | | 80,01 | EN 8.49 m CON Calle N69C | EN 8.47 m CON LOTE 85 | EN 20.72 m CON Calle Oe23B | EN 20.00 m CON PROPIEDAD PARTICULAR |
| 85 | 190,59 | 190,59 | | 0,00 | EN 8.47 m CON LOTE 84 Y EN 10.00 m CON PROPIEDAD PARTICULAR | EN 17.99 m CON LOTE 86 | EN 10.10 m CON Calle Oe23B | EN 10.33 m CON LOTE 88 |
| 86 | 197,39 | 176,32 | | 21,07 | EN 17.99 m CON LOTE 85 | EN 18.02 m CON LOTE 87 | EN 10.27 m CON Calle Oe23B | EN 11.68 m CON LOTE 88 |
| 87 | 290,83 | 95,37 | | 195,46 | EN 18.02 m CON LOTE 86 | EN 25.76 m CON Calle Oe23C | EN 25.92 m CON Calle Oe23B | EN 5.85 m CON LOTE 88 |
| 88 | 288,55 | 130,01 | | 158,54 | EN 13.00 m CON PROPIEDAD PARTICULAR | EN 24.61 m CON Calle Oe23C | EN 4.00 m CON PROPIEDAD PARTICULAR, EN 10.33 m CON LOTE 85, EN 11.68 m CON LOTE 86 Y EN 5.85 m CON LOTE 87 | EN 11.58 m CON LOTE 89 |
| 89 | 320,13 | 122,81 | | 197,32 | EN 23.85 m CON Calle N69C | EN 36.14 m CON Calle Oe23C | EN 16.00 m CON PROPIEDAD PARTICULAR Y EN 11.58 m CON LOTE 88 | EN 0.00 PUNTO DE INTERSECCIÓN ENTRE Calle Oe23C Y Calle N69C |
| 90 | 251,96 | 238,49 | | 13,47 | EN 16.20 m CON LOTE 91 | EN 14.14 m CON Calle N69C | EN 17.07 m CON Calle Oe23C | EN 16.61 m CON Calle RÍO MAGUAZO |
| 91 | 275,74 | 271,93 | | 3,81 | EN 18.20 m CON LOTE 92 | EN 16.20 m CON LOTE 90 | EN 15.39 m CON Calle Oe23C | EN 16.79 m CON Calle RÍO MAGUAZO |
| 92 | 257,66 | 121,03 | | 136,63 | EN 15.44 m CON LOTE 93 | EN 18.20 m CON LOTE 91 | EN 14.82 m CON Calle Oe23C | EN 15.97 m CON Calle RÍO MAGUAZO |
| 93 | 219,98 | | | 219,98 | EN 13.38 m CON LOTE 94 | EN 15.44 m CON LOTE 92 | EN 14.67 m CON Calle Oe23C | EN 15.97 m CON Calle RÍO MAGUAZO |
| 94 | 202,48 | | | 202,48 | EN 9.14 m CON LOTE 95 | EN 13.38 m CON LOTE 93 | EN 18.95 m CON Calle Oe23C | EN 17.35 m CON Calle RÍO MAGUAZO |
| 95 | 144,73 | | | 144,73 | EN 8.96 m CON LOTE 96 | EN 9.14 m CON LOTE 94 | EN 16.00 m CON Calle Oe23C | EN 16.00 m CON Calle RÍO MAGUAZO |
| 96 | 97,57 | | | 97,57 | EN 12.31 m CON LOTE 97 | EN 8.96 m CON LOTE 95 | EN 13.12 m CON Calle Oe23C | EN 7.25 m CON Calle RÍO MAGUAZO |
| 97 | 152,74 | | | 152,74 | EN 7.50 m CON LOTE 99 Y EN 9.61 m CON LOTE 98 | EN 12.31 m CON LOTE 96 | EN 11.15 m CON Calle Oe23C | EN 11.00 m CON Calle RÍO MAGUAZO |
| 98 | 207,83 | | | 207,83 | EN 11.85 m CON Calle RÍO BABA | EN 9.61 m CON LOTE 97 | EN 17.11 m CON Calle Oe23C | EN 25.42 m CON LOTE 99 |
| 99 | 503,37 | | 20,02 | 483,35 | EN 29.95 m CON Calle RÍO BABA | EN 7.50 m CON LOTE 97 | EN 25.42 m CON LOTE 98 | EN 44.35 m CON Calle RÍO MAGUAZO |
| | 27107,04 | 3474,60 | 179,98 | 23452,46 | | | | |

| CUADRO DE ÁREAS | | |
|---|---|---|
| **Área Útil de lotes** | 23452,46 m2 | 67,23% |
| **Área de vías** | 7776,75 m2 | 22,29% |
| **Área franja de protección por alta tensión en lotes** | 3474,60 m2 | 9,96% |
| **Área afectación vial en lotes** | 179,98 m2 | 0,52% |
| **Área Total** | 34883,79 | 100,00 % |

## CORTES DE CALLES

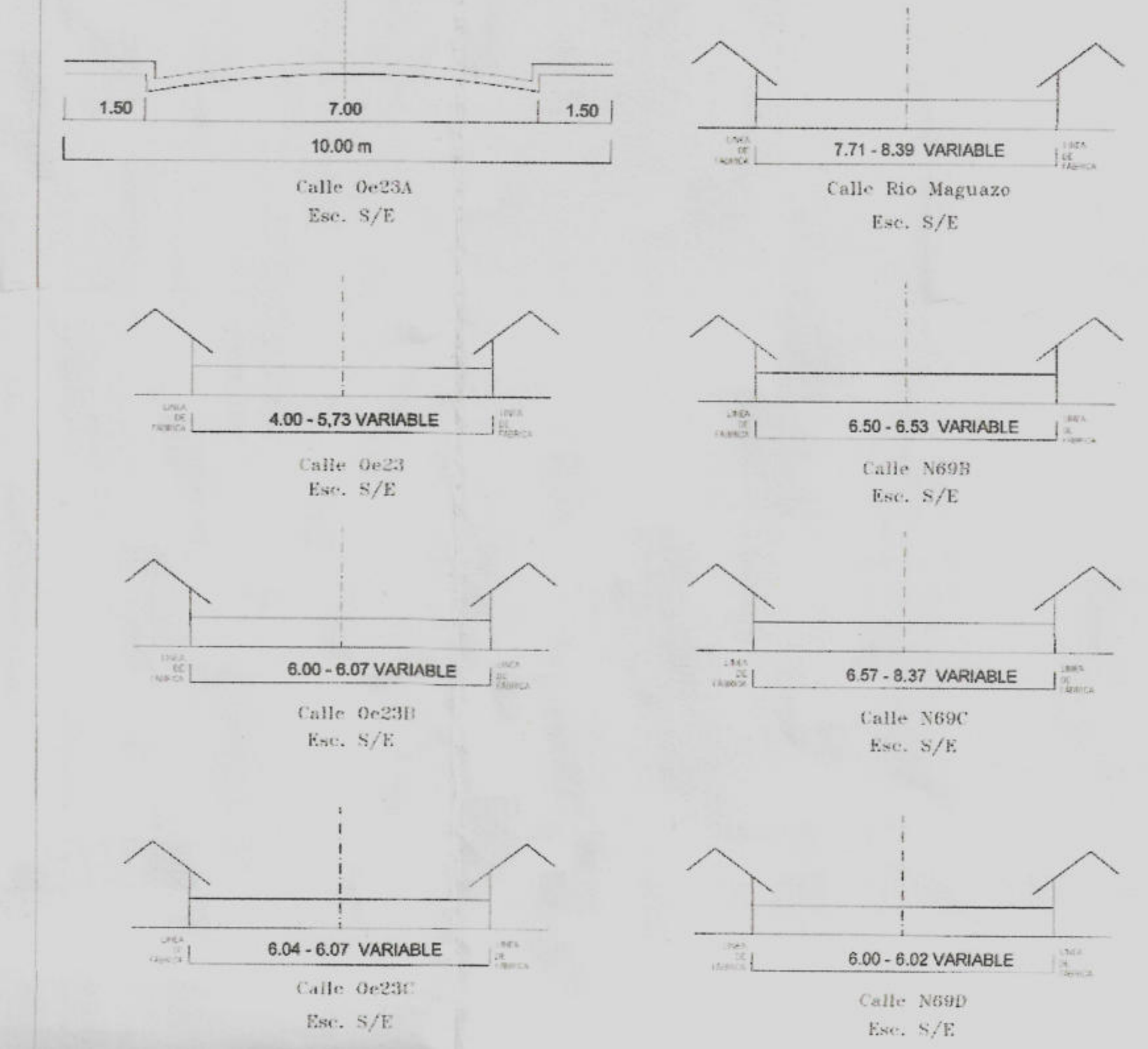


## CRONOGRAMA VALORADO DE OBRA

| RUBRO | CANTID. | UNID. | PORCENTAJE POR REALIZAR | PRECIO UNIT. USD | PRECIO TOTAL | TIEMPO ESTIMADO EN MESES |
|---|---|---|---|---|---|---|
| BORDILLOS | 658.59 | M | 100% | 7.50 | 4939.43 | 24 |
| ACERAS | 947.12 | M2 | 100% | 10.00 | 9470.12 | 24 |
| ADOQUINADO | 5907.53 | M2 | 100% | 15.00 | 88612.95 | 48 |
| SUBTOTAL: | | | | | 103022.50 | |
| GASTOS DE FISCALIZACION(5%) | — | | | — | 5151.13 | |
| IMPUESTO Y TASAS APROBACION(10%) | — | | | — | 10302.25 | |
| IMPREVISTOS(5% DEL TOTAL) | — | | | — | 5151.13 | |
| TOTAL: | | | | | 123627.01 | |

## ASENTAMIENTO HUMANO DE HECHO Y CONSOLIDADO DE INTERÉS SOCIAL DENOMINADO COOPERATIVA DE VIVIENDA "15 DE JULIO", EN LIQUIDACION

| PERFILES: TRANSVERSAL Y LONGITUDINAL CORTES: CADA UNA DE LAS CALLES | CLAVE CATASTRAL: 42807-07-001 | PREDIO: 0646820 | ESCALAS: 1:1000 | LAMINA: 1 de 1 |
|---|---|---|---|---|

CONTIENE: levantamiento planialtimetrico Cooperativa de vivienda 15 de julio en liquidación

AREA DEL LEVANTAMIENTO: 34.883,79 m2

FECHA: DICIEMBRE/2016

PROFESIONAL RESPONSABLE: Ing. ADRIAN GALLEGOS 1027-02-278127

REPRESENTANTE: SRA. SHIRLEY ... DUARTE (liquidadora) C.I.1791301005001

Sellos Municipales

MUNICIPIO DISTRITO METROPOLITANO
La Secretaría de Territorio, Hábitat y Vivienda, determina que este plano cumple con la normativa, según informe de la Mesa de Trabajo Institucional No. 003-UERB-AZLD-SOLT de 08-08-2017
Con código No U-20-4 emitido para la Aprobación como Asentamiento Humano de Hecho y Consolidado.
Lo certifico
QUITO Secretario de Territorio, Hábitat y Vivienda

MUNICIPIO DISTRITO METROPOLITANO
En virtud de lo anterior, el Concejo Metropolitano de Quito, aprueba este Asentamiento Humano de Hecho y Consolidado mediante Ordenanza No 023, sancionada el 13-05-2019 en base del IC-O-2019-138 de 11-01-2019
Lo certifico
f.
QUITO Secretaría/o del Concejo Metropolitano

Municipio del Distrito Metropolitano de Quito
Unidad Especial Regula Tu Barrio
La U.E.R.B certifica que el presente plano fue revisado y avalado por la Mesa Institucional, mediante Acta No. 001 Fecha: 09/10/2017 Expediente No. 51 AZLD Código de Seguridad No. 6183 y, constituye documento habilitante para conocimiento y aprobación de la Comisión de Suelo y Ordenamiento Territorial, y, Concejo Metropolitano de Quito, para el proceso de regularización del Asentamiento Humano Consolidado
Certifica: Responsable Técnico
Avala: Coordinador UERB

TU BARRIO 8783 trabajamos para vivir mejor

P. LONGITUDINAL ESCALA 1 : 750

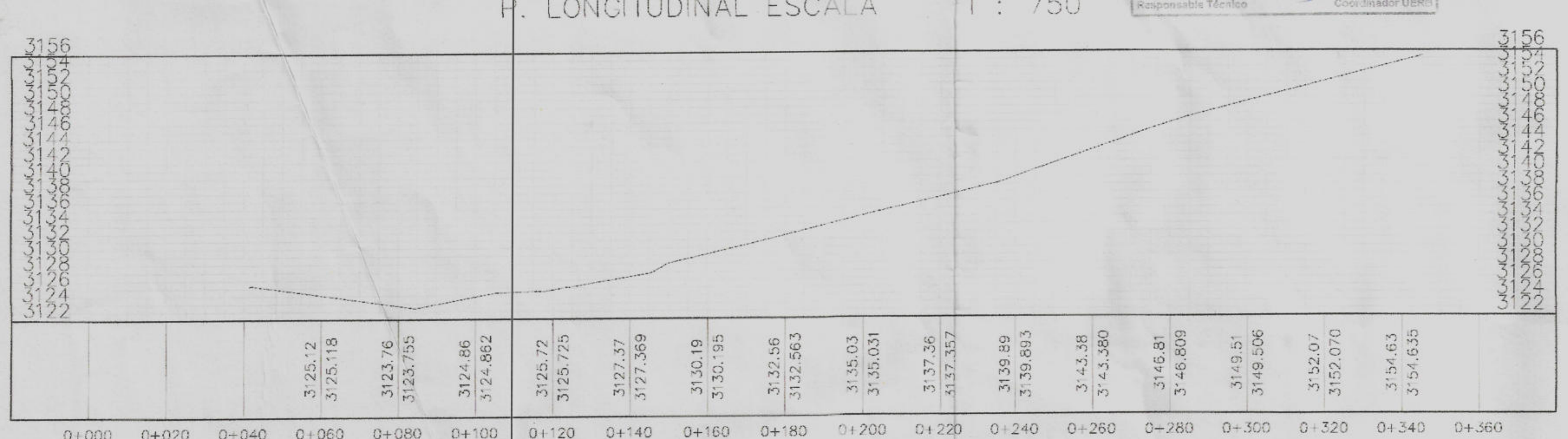

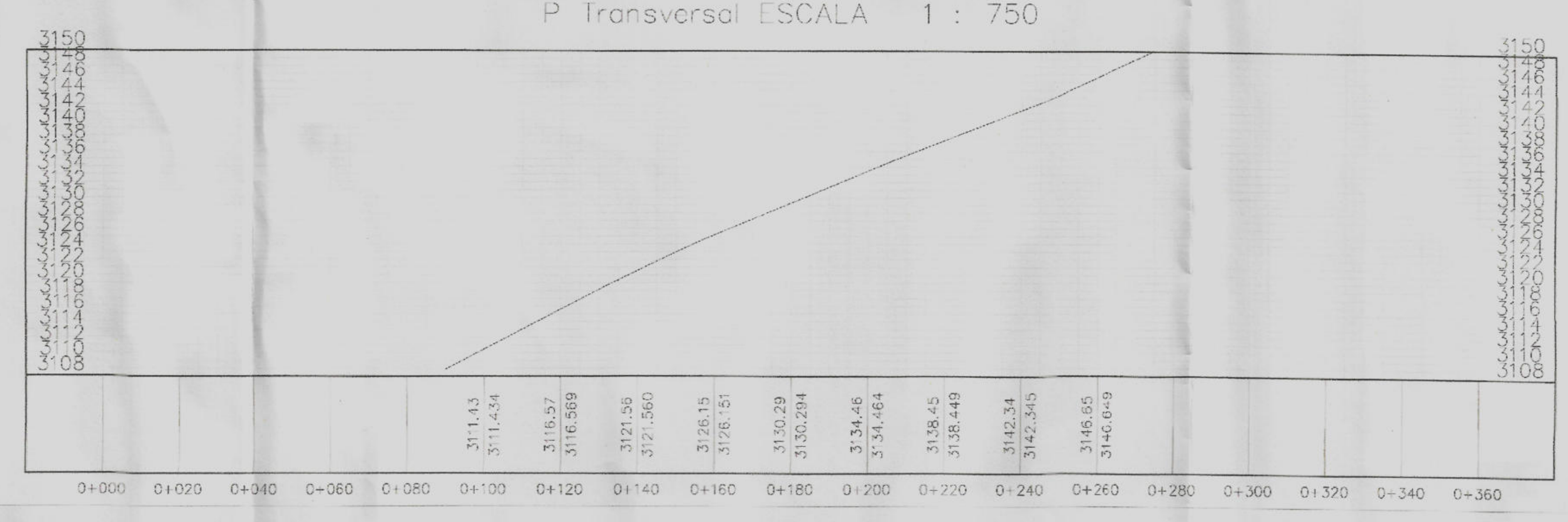
P Transversal ESCALA 1 : 750