



EMPRESA PÚBLICA METROPOLITANA

MATRIZ: Av. Mariana de Jesús S/N y Alemania
CONTRIBUYENTE ESPECIAL: Resolución No. 281 del 23 de Enero de 1997
www.aguaquito.gob.ec - Atención al cliente: 1800-242424

RUC: 1768154260001

ESTADO DE CUENTA No.
001 3-000550695

CLAVE DE ACCESO:



3 CUENTA No.: 704873805

No. MEDIDOR: 141500057

RAZON SOCIAL: DIAZ MORAN BIENVENIDA MARIBEL

C. POSTAL:

TELÉFONO: 23470975

CEDULA/RUC: 1203726771

DIRECCION: BA LOS ANGELES II LT 84

PLACA PR:

ICICLO	SECTOR	PUITA	UZ	SECUENCIA	RISG	DPTO	IM.	CALCULO
22	704	44	056	0720	00	01	IKAD	

LECT. ANTERIOR	LECT. ACTUAL	PERIODO DE CONSUMO	CONSUMO (CUB)
17	18	10-10-2015, 05-11-2015	11

Pague únicamente el monto facturado en nuestros Centros integrales de Atención al Cliente y puntos Autorizados. La EPHAPS no realiza cobros a domicilio. Denuncie estos casos! Llame 1800 24 24 24

Este documento no tiene valor tributario, para descargar su factura electrónica ingrese a nuestro servicio web www.aguaquito.gob.ec Su usuario es el número de cuenta y la clave la cedula registrada en este documento.

CP	CA	DESCRIPCION	P.U.	DRG.	P. TOTAL
03	1	AGUA	3,47	0,75	2,72
05	1	ADMIN. CLIENTES	2,10	0,00	2,10

Su monto subsidiado es de USD: 7,22	SUBTOTAL 12%:	0,00
	SUBTOTAL 0%:	5,57
	SUBTOTAL no sujeto IVA:	0,00
	SUBTOTAL sin impuestos:	0,00
	Descuento Fact. Economico:	0,75
	IVA 12%:	0,00
	VALOR TOTAL FACTURA (USD):	4,82

INFORMACION ADICIONAL (OTROS VALORES POR PAGAR EPHAPS) (B)

SUBTOTAL OTROS VALORES EPHAPS: 0,00

INFORMACION ADICIONAL (RECAUDACION DE TERCEROS) (C)

SUBTOTAL RECAUDACION DE TERCEROS: 0,00

SUBTOTAL CREDITO: 0,00

MESES DEUDA: 1 TOTAL A PAGAR (A) + (B) + (C) - (D): 4,82

El Agua Potable de esta Empresa Pública tiene certificación del cumplimiento de la norma INEN 1108

FECHA EMISION
05-11-2015

FECHA VENCIMIENTO
17-11-2015



Empresa Pública Metropolitana de Agua Potable y Saneamiento

RUC: 1768154260001



Factura No. 001-007-003391912
 Autorización SRI: 1116126814
 Fecha Autorización: 2014-12-23
 Válida Hasta: 2015-12-23

Fecha de Emisión: 2015-10-22

INFORMACIÓN DEL CONSUMIDOR

SUMINISTRO: 1777172-8 DIAZ MORAN BIENVENIDA MARIBEL
 Código Único Eléctrico Nacional: 1407777172 Cédula / R.U.C.: 1203726771
 Dirección servicio: PSAJ 2 84 LOS ANGELES II LOS ANGELES II via paccpo sub franse
 Plan/Geocódigo: 58 05-18-050-0650 Tarifa: 205-Residencial (Baja Tension)
 Provincia - Cantón - Parroquia: PICHINCHA - DISTRITO METROPOLITANO QUITO - CALDERON
 Dirección notificación: Domicilio

1. FACTURACIÓN SERVICIO ELÉCTRICO Y ALUMBRADO PÚBLICO

Medidor: 1129531-STA-AM Factor multiplicación: 1.00
 Desde: 2015-09-16 Hasta: 2015-10-17
 Factor Potencia: 1.00 Penalización Fp: 0.0000000


Descripción	Actual	Anterior	Consumo	Unid.	Valores
Energía	4721.00	4667.00	154	kWh	12.52

Constante: 1.00
 Tipo consumo: Leído
 Factor Corrección: 1.00

VALOR CONSUMO: 12.52
 COMERCIALIZACION: 1.41
 I.V.A.(0%): 0.00
SUBTOTAL SERVICIO ELÉCTRICO (SE): 13.93
 SERV.ALUM.PUB: 0.89
SUBTOTAL ALUMBRADO PÚBLICO (AP): 0.89
TOTAL SE Y AP (1): 14.82

2. VALORES PENDIENTES

CONCEPTO	VALOR
TOTAL VALORES PENDIENTES (2):	0.00



Factura No. 001-007-003391912
 Autorización SRI: 1116126814
 Fecha Autorización: 2014-12-23
 Válida Hasta: 2015-12-23

Fecha de Emisión: 2015-10-22

INFORMACIÓN DEL CONSUMIDOR

SUMINISTRO: 1777172-8 DIAZ MORAN BIENVENIDA MARIBEL
 No. de Control: 177717208-1K
 Dirección servicio: PSAJ 2 84 LOS ANGELES II LOS ANGELES II via paccpo sub franse

3. RECAUDACIÓN TERCEROS

ESTOS VALORES NO FORMAN PARTE DE LOS INGRESOS DE LA EMPRESA ELÉCTRICA

CONCEPTO	SUSTENTO LEGAL	VALOR
IMPUESTO BOMBEROS	Ley de Defensa Contra Incendios	1.77
TASA RECOLECCION BAS	Ordenanza Municipal	2.79
CAMPANA LIBRO		1.50
RECAUDACIÓN TERCEROS (3):		6.06

TOTAL A PAGAR

Servicio Eléctrico y Alumbrado Público(1):	14.82
Valores Pendientes (2):	0.00
Recaudación Terceros (3):	6.06
TOTAL (1 + 2 + 3):	20.88

Pagar hasta: 2015-11-10

AHORRO POR:

Tarifa de Dignidad	0.00
Cocción Eléctrica	0.00
Calentamiento de Agua	0.00
Total:	0.00

-24-
veinticuatro

INFORME DE REGULACION METROPOLITANA

Municipio del Distrito Metropolitano de Quito



ALCALDÍA

Fecha: 2015-12-02 15:14

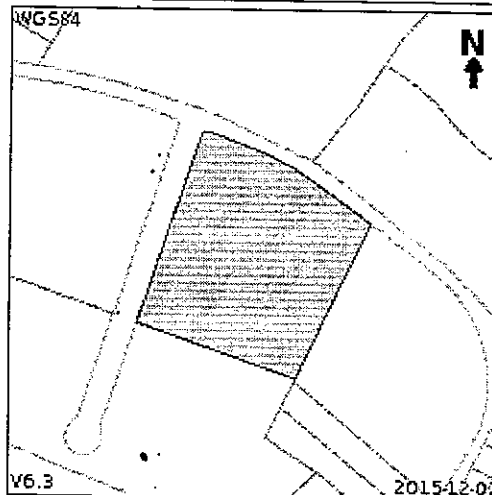
No. 559698

1.- INFORMACIÓN CATASTRAL DEL LOTE EN UNIPROPIEDAD *

PROPIETARIO
 C.C./R.U.C.: 1709980740
 Nombre del propietario: AUCAY LUZ AMPARITO Y OTROS

DATOS TÉCNICOS DEL LOTE
 Número de predio: 5784199
 Clave catastral anterior: 14514 01 021 000 000 000
 En derechos y acciones: SI
 Área del lote (escritura): 8086,66 m2
 Área del lote (levantamiento): 0,00 m2
 ETAM (SRU) - Según Ord.#269: 7,74 % (-+625,38 m2)
 Área bruta de construcción total: 0,00 m2
 Frente del lote: 189,46 m
 Administración zonal: CALDERON
 Parroquia: Calderon
 Barrio / Sector: BELLAVISTA

2.- UBICACIÓN DEL LOTE *



3.- CALLES

Calle	Ancho (m)	Referencia	Radio curva de retorno	Nomenclatura
PASAJE S.N	12	a 6.00m del eje devia		36394
39647	10	a 5.00m del eje devia		0
39647	0			0

4.- REGULACIONES

ZONA
 Zonificación: A4 (A5002-5)
 Lote mínimo: 5000 m2
 Frente mínimo: 40 m
 COS total: 10 %
 COS en planta baja: 5 %

PISOS
 Altura: 8 m
 Número de pisos: 2

RETIROS
 Frontal: 5 m
 Lateral: 5 m
 Posterior: 5 m
 Entre bloques: 6 m

Forma de ocupación del suelo: (A) Aislada
 Uso principal: (RNR) Recurso natural renovable

Clasificación del suelo: (SRU) Suelo Rural
 Servicios básicos: NO

5.- AFECTACIONES

Descripción	Tipo de vía	Derecho de vía	Retiro	Observación

6.- OBSERVACIONES

- INFORME D E REGULACION PARA LA TOTALIDAD DEL 100% DERECHOS Y ACCIONES
- EL INTERESADO REALIZARA EL REPLANTEO DEVIAS PARA DEFINIR AFECTACIONCOORDINARA EN JEFATURA D ETERRITORIO Y VIVIENDA D E ADM-AZCA
- RADIO DE CURVATURA EN LA ESQUINA DE 5.00M

8.- NOTAS

- Los datos aquí representados están referidos al Plan de Uso y Ocupación del Suelo e instrumentos de planificación complementarios, vigentes en el DMQ.
- * Esta información consta en los archivos catastrales del MDMDQ. Si existe algún error acercarse a las unidades desconcentradas de Catastro de la Administración Zonal correspondiente para la actualización y corrección respectiva.
- Este informe no representa título legal alguno que perjudique a terceros.
- Este informe no autoriza ningún trabajo de construcción o división de lotes, tampoco autoriza el funcionamiento de actividad alguna.
- El ETAM es el "Error Técnico Aceptable de Medición", expresado en porcentaje y m2, que se acepta entre el área establecida en el título de propiedad (escritura) y el área del levantamiento del terreno, dentro del proceso de regularización de excedentes y diferencias de áreas de acuerdo a los artículos 481 y 481.1 del COOTAD y a la Ordenanza Metropolitana 269.
- Para iniciar cualquier proceso de habilitación de la edificación del suelo o actividad, se deberá obtener el IRM respectivo en la administración zonal correspondiente.
- Este informe tendrá validez durante el tiempo de vigencia del P.U.O.S.
- Para la habilitación de suelo y edificación los lotes ubicados en áreas rurales solicitará a la EPMAPS factibilidad de servicios de agua potable y alcantarillado.

[Firma]
 Leta Gonzalez Edwin Raimundo
 Administración Zonal Calderón
 © Municipio del Distrito Metropolitano de Quito
 Secretaría de Territorio-Habitat y Vivienda
 2011 - 2015

**ASENTAMIENTO HUMANO DE HECHO Y CONSOLIDADO
COMITÉ PROMEJORAS LOS ANGELES II SEGUNDA ETAPA**

Ubicación: PARROQUIA CALDERÓN-SECTOR SAN JUAN-CALLE FRANCISCO GUAÑUNA



CONTIENE:

**UBICACIÓN
PLANTA GENERAL DE TOPOGRAFÍA
CUADRO DE ÁREAS
CUADRO DE ÁREAS Y LINDEROS
CRONOGRAMA VALORADO DE OBRAS
CUADRO DE COORDENADAS
CORTES DE VÍAS**

REPRESENTANTE:

PROFESIONAL:

Sra. Mercedes Díaz M.
C.I. 1203726771

ARQ. FRANCISCO CIFUENTES P.
CONESUP: 1005-05-646219

ESCALA: INDICADAS

PROGRAMA DE INGENIERIA EAGLEPOINT

LAMINA:

METODOLOGIA GEOREF: GPS PRECISION
UTM WGS 84 MERIDIANO 78°30"ZONA17SUR

FECHA: DICIEMBRE-2015

ESCALA: INDICADA

1

CARTOGRAFIA DAYC

LEV. TOP. GEOREF.

Arq. Fcoo. Cifuentes.

PROC. DATOS:


Arq. Fcoo. Cifuentes.

ARCHIVO DIGITAL:

De:

1

SELLOS MUNICIPALES:



QUITO

ALCALDÍA

-21-
veintiuno