

ESTADO DE CUENTA No. 001-008-017780451

RUC: 1768154260001

CLAVE DE ACCESO:



0604201304176015426000120000010177804512409700917

CUENTA No.: **510387718** CEDULA/RUC: 1712425410  
RAZON SOCIAL: BAZAN RECALDE NORMA ELIZA BETH TELEFONO: 22071541  
DIRECCION: CALDERON ABON LT 2F C 2 PLACA PREDIAL: N32-340  
CLAVE CATASTRAL: 24-510-008-007-03000-00-02  
PERIODO CONSUMO: 08-03-2018/06-04-2018 TARIFA: **000040**

MEDIDOR	DIAMET.	LECT. ANT.	LECT. ACT.	M. CALCULO	CONS.(M3)
1715015351	1	1	1	Real	0

HISTORICO DE CONSUMO MENSUAL m3



DETALLE DE VALORES A PAGAR

FACTURACION DEL MES (A)

CP	CA	DESCRIPCION	P.U.	DESC.	TOTAL
05	1	ADMINISTRACION CLIENTES	2,10	0,00	2,10
SUBTOTAL 12%					0,00
SUBTOTAL 0%					2,10
SUBTOTAL no sujeto IVA:					0,00
SUBTOTAL sin impuestos:					0,00

IVA 12%: 0,00  
VALOR TOTAL FACTURACION DEL MES(USD): 2,10

OTROS VALORES POR PAGAR EPMAPS (B)

CA	DESCRIPCION	TOTAL
SUBTOTAL OTROS VALORES POR PAGAR EPMAPS:		0,00

RECAUDACION DE TERCEROS (C)

CA	DESCRIPCION	TOTAL
SUBTOTAL CREDITOS A FAVOR DEL CLIENTE:		0,00

CREDITOS A FAVOR DEL CLIENTE (D)

CA	DESCRIPCION	TOTAL
SUBTOTAL CREDITO:		0,00

MESES DEUDA 1 TOTAL A PAGAR (A) + (B) + (C) - (D) 2,10

FECHA EMISION	06-04-2018
FECHA VENCIMIENTO	19-04-2018
FORMA DE PAGO	MONTO
Otros con utilizacion del sist sin Financiero	2,10

El valor a pagar ya incluye un subsidio de USD: 0,00



ESTADO DE CUENTA No. 001-008-018445338

RUC: 1768154260001

CLAVE DE ACCESO:



CUENTA No.: **510958312** CEDULA/RUC: 1703624583  
RAZON SOCIAL: RECALDE QUISHPE JOSE ADOL TELEFONO: 0

DIRECCION: CALDERON ABDON LT 2D PLACA PREDIAL: N32-318

CLAVE CATASTRAL: 24 510-008 007-02990-00-02

PERIODO CONSUMO: 06-04-2018/04-05-2018 TARIFA: **0000039**

MEDIDOR	DIAMET.	LECT. ANT.	LECT. ACT.	M. CALCULO	CONS.(M3)
21062799	1	1428	1450	Real	22

HISTORICO DE CONSUMO MENSUAL m3



DETALLE DE VALORES A PAGAR

FACTURACION DEL MES (A)

CP	CA	DESCRIPCION	P.U.	DESC	TOTAL
03	1	AGUA	9,30	0,00	9,30
04	1	ALCANTARILLADO	3,59	0,00	3,59
05	1	ADHIN. CLIENTES	2,10	0,00	2,10

SUBTOTAL 12%:	0,00
SUBTOTAL 0%:	14,99
SUBTOTAL no sujeto IVA:	0,00
SUBTOTAL sin impuestos:	0,00

IVA 12%: 0,00

VALOR TOTAL FACTURACION DEL MES(USD): 14,99

OTROS VALORES POR PAGAR EPMAPS (B)

CA	DESCRIPCION	TOTAL

SUBTOTAL OTROS VALORES POR PAGAR EPMAPS: 0,00

RECAUDACION DE TERCEROS (C)

CA	DESCRIPCION	TOTAL

SUBTOTAL CREDITOS A FAVOR DEL CLIENTE: 0,00

CREDITOS A FAVOR DEL CLIENTE (D)

CA	DESCRIPCION	TOTAL

SUBTOTAL CREDITO: 0,00

MESES DEUDA: 1 TOTAL A PAGAR (A) + (B) + (C) - (D) 14,99

FECHA EMISION: 04-05-2018

FECHA VENCIMIENTO: 18-05-2018

FORMA DE PAGO	MONEDA
Transferencia bancaria	USD

Agua de Quito tiene certificación de cumplimiento de la norma INEN 1108.

El valor a pagar ya incluye un subsidio de USD: 7,14



TOTAL PAGAR (USD)  
14,99

**EPMAPS**  
AGUA DE QUITO



ESTADO DE CUENTA No. 001-008-018445390

RUC: 1768154260001

CLAVE DE ACCESO:




0485-01-20417601542600120080010104453902410416914

CUENTA No.: **510958344** CEDULA/RUC: 1706288527  
 RAZON SOCIAL: RECALDE QUISHPE JOSE LORE TELEFONO: 0  
 NZO *TREINTA Y OCHO*  
 DIRECCION: CALDERON ABDON LT 2I PLACA PREBIA  
 CLAVE CATASTRAL: 24-510-008-007-02970-00-01 **0038**  
 PERIODO CONSUMO: 06-04-2018/04-05-2018 TARIFA: Domestico

MEDIDOR	DIAMET.	LECT. ANT.	LECT. ACT.	M. CALCULO	CONS.(M3)
1706060043	1	1690	1697	Real	7

HISTORICO DE CONSUMO MENSUAL m3



DETALLE DE VALORES A PAGAR

FACTURACION DEL MES (A)

CP	CA	DESCRIPCION	P.U.	DESC	TOTAL
03	1	AGUA	2,17	0,22	1,95
04	1	ALCANTARILLADO	0,84	0,08	0,76
05	1	ADMIN. CLIENTES	2,10	0,00	2,10

SUBTOTAL 12%:	0,00
SUBTOTAL 0%:	5,11
SUBTOTAL no sujeto IVA:	0,00
SUBTOTAL sin impuestos:	0,00

Descuento Fact. Economico: 0,30

IVA 12%: 0,00

VALOR TOTAL FACTURACION DEL MES(USD): 4,81

OTROS VALORES POR PAGAR EPMAPS (B)

CA	DESCRIPCION	TOTAL
	SUBTOTAL OTROS VALORES POR PAGAR EPMAPS:	0,00

RECAUDACION DE TERCEROS (C)

CA	DESCRIPCION	TOTAL
	SUBTOTAL CREDITOS A FAVOR DEL CLIENTE:	0,00

CREDITOS A FAVOR DEL CLIENTE (D)

CA	DESCRIPCION	TOTAL
	SUBTOTAL CREDITO:	0,00

MESES DEUDA 1 TOTAL A PAGAR (A) + (B) + (C) - (D) 4,81

FECHA EMISION 04-05-2018

FECHA VENCIMIENTO 18-05-2018

FORMA DE PAGO	MONTO
Otros con utilizacion del stat	5,11

Agua de Quito tiene certificación de cumplimiento de la norma INEN 1108.

El valor a pagar ya incluye un subsidio de USD: 3,67



VALOR A PAGAR (USD)





Empresa Eléctrica Quito S.A.E.E.Q.  
Matriz: Bartolome de las Casas E1-24 y Av. 10 de Agosto

Nro. Factura  
Nro. doc. interno  
Fecha de emisión  
Fecha de vencimiento  
Número de autorización  
0703201801179005388100120019990068102620026399312

TREINTA Y SIETE

0000937

001-999-006810262  
002920103687  
07-03-2018  
22-03-2018

RUC: 1790053881001  
Contribuyente especial, resolución No. 5368  
OBLIGADO A LLEVAR CONTABILIDAD



K200010431753

Información del consumidor

VALOR A PAGAR \$7.49

**CUENTA CONTRATO** 200010431753  
Nombre Cliente: BAZAN RECALDE NORMA ELIZABETH  
Cédula: 1712425410  
Código Único Eléctrico Nacional: 1401369542  
Geocódigo: 1405U457000573  
Tipo de tarifa Arconel  
Dirección del servicio: VIA AMAGUANA 2F CONOCOTO PB - AMAGUANA  
Dirección de envío: S19 VICENTE ANGOS S19-115 OE11 SUQUILLO PB - LA MENA

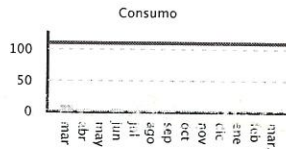
1. Información Servicio Eléctrico y Alumbrado Público

Número de medidor: 507584  
Tipo consumo: leído  
Fecha desde: 08-02-2018  
Días facturados: 28  
Fecha hasta: 07-03-2018

Descripción	Fecha Hasta	Lectura Actual	Lectura Anterior	Diferencia Consumo	Consumo Subtotal	Consumo Int. Transfor.	Consumo Total	Unidad Medida	Monto (\$)
Energía activa total	07-03-2018	11550.00	11550.00	0.00	0.00	0.00	0.00	KWH	0.00

2. Valores pendientes

Deuda Planillas Anteriores (1)	3.75
Subtotal Planillas Anteriores	3.75
<b>VALORES PENDIENTES (2)</b>	<b>3.75</b>



Servicio Eléctrico y Alumbrado Público

Límite	Valor Consumo	0.00
Tarifa	Comercialización	1.41
Dignidad	Subtotal Servicio Eléctrico (SE)	1.41
	Servicio Alumbrado Público	0.10
	Subtotal Alumbrado Público	0.10
	Base I.V.A. 0%	1.51
	I.V.A. 0%	0.00
	<b>TOTAL SE Y AP (1)</b>	<b>1.51</b>

3. Planes de Financiamiento Autorizados por el Consumidor

PLANES DE FINANCIAMIENTO (3)	0.00
------------------------------	------

Formas de Pago

FORMA DE PAGO	VALOR	PLAZO	TIEMPO
UTILIZACIÓN DEL TEMA FINANCIERO	1.51	15	días

TOTAL (A)	
Servicio Eléctrico y Alumbrado Público (1)	1.51
Valores Pendientes (2)	3.75
Planes de Financiamiento (3)	0.00
<b>TOTAL SECTOR ELÉCTRICO (A)</b>	<b>5.26</b>

Mensajes

Recaudación Terceros

ESTOS VALORES NO FORMAN PARTE DE LOS INGRESOS DE LA EMPRESA ELÉCTRICA

NOTIFICACIÓN DE PAGO DEL TRIBUTOS PARA LA TASA DE RECOLECCIÓN DE BASURA DEL MUNICIPIO DEL CANTÓN QUITO

Beneficiario: EMP METROPOLITANA DE ASEO  
R.U.C beneficiario: 1768155310001  
Fecha de Emisión: 07-03-2018  
Cuenta Contrato: 200010431753  
Cédula: 1712425410  
Nombre: BAZAN RECALDE NORMA

CONCEPTO	VALOR
Tasa de Recolección Basura	0.30
<b>TOTAL RECOLECCIÓN BASURA (5)</b>	<b>0.30</b>

NOTIFICACIÓN DE PAGO DEL TRIBUTOS PARA EL CUERPO DE BOMBEROS DEL CANTÓN QUITO

Beneficiario: C. BOMBEROS DISTRITO M QUITO  
R.U.C beneficiario: 1768097950001  
Fecha de Emisión: 07-03-2018  
Cuenta Contrato: 200010431753  
Cédula: 1712425410  
Nombre: BAZAN RECALDE NORMA

CONCEPTO	VALOR
Contribución Bomberos	1.93
<b>TOTAL CONTRIBUCIÓN BOMBEROS (4)</b>	<b>1.93</b>

RESUMEN DE VALORES A PAGAR	
Total Sector Eléctrico (A)	5.26
Total Recaudación de Terceros (4+5+6)	2.23
<b>TOTAL A PAGAR (USD)</b>	<b>7.49</b>



Empresa Eléctrica Quito S.A.E.E.Q.  
 Matriz: Bartolome de las Casas E1-24 y Av. 10 de Agosto  
 RUC: 1790053881001  
 Contribuyente especial, resolución No. 5368  
 OBLIGADO A LLEVAR CONTABILIDAD



K200012188245

Nro. Factura  
 Nro. doc. interno  
 Fecha de emisión  
 Fecha de vencimiento  
 Número de autorización  
 0604201801179005388100120019990079384970072949418

TRIEV TA Y SEU

0000036

001-999-007938497  
 002240162076  
 06-04-2018  
 21-04-2018

Información del consumidor

VALOR A PAGAR \$14.52

**CUENTA CONTRATO** 200012188245  
 Nombre Cliente: RECALDE QUISHPE MARIA ANGELINA  
 Cédula: 1708354384  
 Código Único Eléctrico Nacional: 1401593870  
 Socódigo: 1405U457000593  
 Tipo de tarifa Arcon: BT  
 Dirección del servicio: BT CRSD01 - BT Residencial  
 Dirección de envío: VIA A AMAGUANA 2J PANZALEO PB - AMAGUANA  
 ABBON CALDEON TL2J PANZALEOS - QUITO DISTRITO METROPOLITANO

1. Información Servicio Eléctrico y Alumbrado Público

Número de medidor: 601106  
 Tipo consumo: leído  
 Fecha desde: 08-03-2018  
 Días facturados: 30  
 Fecha hasta: 06-04-2018

Descripción	Fecha Hasta	Lectura Actual	Lectura Anterior	Diferencia Consumo	Consumo Subtotal	Consumo Int. Transfor.	Consumo Total	Unidad Medida	Monto (\$)
Energía activa total	06-04-2018	13981.00	13863.00	0.00	118.00	0.00	118.00	KWH	9.49

2. Valores pendientes

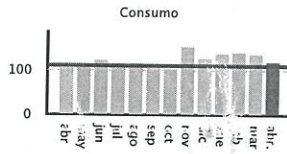
VALORES PENDIENTES (2) 0.00

3. Planes de Financiamiento autorizados por el Consumidor

PLANES DE FINANCIAMIENTO (3) 0.00

Formas de Pago

FORMA DE PAGO	VALOR	PLAZO	TIEMPO
SIJN UTILIZACIÓN DEL SISTEMA FINANCIERO	10.42	15	días



Servicio Eléctrico y Alumbrado Público		
Límite	Valor Consumo	9.49
Tarifa	Comercialización	1.41
Dignidad	Subsidio Cruzado Beneficiario	1.24
	Subtotal Servicio Eléctrico (SE)	9.66
	Servicio Alumbrado Público	0.75
	Subtotal Alumbrado Público	0.75
	Intereses por Mora	0.01
	Subtotal Otros Rubros	0.01
	Base I.V.A. 0%	10.41
	I.V.A. 0%	0.00
	Base Exento de IVA	0.01
	Exento de IVA	0.00
	<b>TOTAL SE Y AP (1)</b>	<b>10.42</b>



EL GOBIERNO  
**SUBSIDIA**  
 ESTE SERVICIO

Subsidios del Gobierno	
Subsidio Tarifa Eléctrica	7.10
<b>TOTAL:</b>	<b>7.10</b>

TOTAL (A)	
Servicio Eléctrico y Alumbrado Público (1)	10.42
Valores Pendientes (2)	0.00
Planes de Financiamiento (3)	0.00
<b>TOTAL SECTOR ELÉCTRICO (A)</b>	<b>10.42</b>

Mensajes

Recaudación Terceros

ESTOS VALORES NO FORMAN PARTE DE LOS INGRESOS DE LA EMPRESA ELÉCTRICA

NOTIFICACIÓN DE PAGO DEL TRIBUTOS PARA LA TASA DE RECOLECCIÓN DE BASURA DEL MUNICIPIO DEL CANTÓN QUITO  
 Beneficiario: EMP METROPOLITANA DE ASEO  
 R.U.C beneficiario: 1768155310001  
 Fecha de Emisión: 06-04-2018  
 Cuenta Contrato: 200012188245  
 Cédula: 1708354384  
 Nombre: RECALDE QUISHPE MARIA

CONCEPTO	VALOR
Tasa de Recolección Basura	2.17
<b>TOTAL RECOLECCIÓN BASURA (5)</b>	<b>2.17</b>

NOTIFICACIÓN DE PAGO DEL TRIBUTOS PARA EL CUERPO DE BOMBEROS DEL CANTÓN QUITO  
 Beneficiario: C. BOMBEROS DISTRITO M QUITO  
 R.U.C beneficiario: 1768097910001  
 Fecha de Emisión: 06-04-2018  
 Cuenta Contrato: 200012188245  
 Cédula: 1708354384  
 Nombre: RECALDE QUISHPE MARIA

CONCEPTO	VALOR
Contribución Bomberos	1.93
<b>TOTAL CONTRIBUCIÓN BOMBEROS (4)</b>	<b>1.93</b>

RESUMEN DE VALORES A PAGAR	
Total Sector Eléctrico (A)	10.42
Total Recaudación de Terceros (4+5+6)	4.10
<b>TOTAL A PAGAR (USD)</b>	<b>14.52</b>

# INFORME DE REGULACIÓN METROPOLITANA

Municipio del Distrito Metropolitano de Quito



Fecha: 2018-10-17 15:49

No. 679132

## \*INFORMACIÓN PREDIAL EN UNIPROPIEDAD

### DATOS DEL TITULAR DE DOMINIO

C.C./R.U.C.: 1709489791  
 Nombre o razón social: RECALDE SIMBAÑA JORGE MARCELO Y OTRO

### DATOS DEL PREDIO

Número de predio: 273780  
 Geo clave: 170110520333028111  
 Clave catastral anterior: 22805 04 025 000 000 000  
 En derechos y acciones: SI

### ÁREAS DE CONSTRUCCIÓN

Área de construcción cubierta: 2335.89 m2

Área de construcción abierta: 0.00 m2

Área bruta total de construcción: 2335.89 m2

### DATOS DEL LOTE

Área según escritura: 3000.00 m2  
 Área gráfica: 3371.18 m2  
 Área total: 91.66 m  
 No ETAM permitido: 10.00 % = 300.00 m2 [SU]

Parroquia: AMAGUAÑA  
 Barrio/Sector: DON ELOY  
 Dependencia administrativa: Administración Zonal los Chillos  
 Aplica a incremento de pisos: CHILLOS

## \*IMPLANTACIÓN GRÁFICA DEL LOTE



## CALLES

Fuente	Calle	Ancho (m)	Referencia	Nomenclatura
SIREC-Q	ABDON CALDERON GARAYCOA	20	10 m al eje de la vía	EJE LONG.

## REGULACIONES

### ZONIFICACIÓN

Zona: A2 (A1002-35)  
 Lote mínimo: 1000 m2  
 Frente mínimo: 20 m  
 COS total: 70 %  
 COS en planta baja: 35 %

**PISOS**  
 Altura: 8 m  
 Número de pisos: 2

**RETIROS**  
 Frontal: 5 m  
 Lateral: 3 m  
 Posterior: 3 m  
 Entre bloques: 6 m

Forma de ocupación del suelo: (A) Aislada  
 Tipo de suelo: (M) Múltiple

Clasificación del suelo: (SU) Suelo Urbano  
 Factibilidad de servicios básicos: SI

## AFECTACIONES/PROTECCIONES

Descripción	Tipo	Derecho de vía	Retiro (m)	Observación
Conocoto Amaguaña	COLECTORA	10.00	5.00	El lote se encuentra afectado por el trazado de una vía [arterial colectora expresa], solicitará el informe técnico de afectación vial en la STHV.

## OBSERVACIONES

Previo a iniciar algún proceso de habilitación o edificación en el lote, procederá a la rectificación de áreas conforme lo establece la Ordenanza No. 0126.

.-.-

AFECTACIÓN PARCIAL Y VARIABLE POR REGULARIZACIÓN VIAL, SOLICITE EL REPLANTEO DEL MISMO EN ESTA ADMINISTRACIÓN.

ZONA LOS CHILLOS - PARROQUIA CONOCOTO./

PARA LA VÍA CONOCOTO-AMAGUAÑA CONSIDERAR LO ESTABLECIDO EN EL CUADRO #10 DE LA ORDENANZA 024 R. O. DEL 22-08-06.-NO SE PERMITIRÁ LA OCUPACIÓN DE RETIROS FRONTALES CON EDIFICACIONES QUE AUMENTEN EL VOLUMEN DE CONSTRUCCIÓN.-VER ART .7 Y 8 DE ORDNZ 107

INFORME VALIDO PARA EL 100% de los derechos y acciones del predio

SE EMITE EL IRM DE ACUERDO AL OFICIO # STHV-DMGT-8833 DEL 01-06-2016 FIRMADO POR EL ARQ. HUGO CHACON, DONDE SE CAMBIA EL ANCHO DE LA VÍA DE 26.00M A 20.00M DE ANCHO.

## NOTAS

- Los datos aquí representados están referidos al Plan de Uso y Ocupación del Suelo e instrumentos de planificación complementarios, vigentes en el DMQ.
- \* Esta información consta en los archivos catastrales del MDMDQ. Si existe algún error acercarse a las unidades desconcentradas de Catastro de la Administración Zonal correspondiente para la actualización y corrección respectiva.
- Este informe no representa título legal alguno que perjudique a terceros.
- Este informe no autoriza ningún trabajo de construcción o división de lotes, tampoco autoriza el funcionamiento de actividad alguna.

- "ETAM" es el "Error Técnico Aceptable de Medición", expresado en porcentaje y m<sup>2</sup>, que se acepta entre el área establecida en el Título de Propiedad (escritura), y la superficie del lote de terreno proveniente de la medición realizada por el MDMQ, dentro del proceso de regularización de excedentes y diferencias de superficies, conforme lo establecido en el Artículo 481.1 del COOTAD; y, a la Ordenanza Metropolitana 0126 sancionada el 19 de julio de 2016.
- Para iniciar cualquier proceso de habilitación de la edificación del suelo o actividad, se deberá obtener el IRM respectivo en la administración zonal correspondiente.
- Este informe tendrá validez durante el tiempo de vigencia del PUOS.
- Para la habilitación de suelo y edificación los lotes ubicados en área rural solicitará a la EPMAPS factibilidad de servicios de agua potable y alcantarillado.



PRODUCED BY AN AUTOD

Superficie del terreno (Area Total) 3371,18 100,00

# ASENTAMIENTO HUMANO DE HECHO Y CONSOLIDADO DE INTERÉS SOCIAL DENOMINADO "SAN JOSE DE LA SALLE"


UBICACIÓN:

PROVINCIA PICHINCHA - CANTON QUITO  
PARROQUIA AMAGUAÑA

CONTIENE:

IMPLANTACIÓN GENERAL / UBICACIÓN / CUADRO DE RESUMEN DE ÁREAS  
CUADRO DE ÁREAS Y LINDEROS / CORTES DE VÍAS  
CORTES DEL TERRENO

PROYECTO:

  
ARQ. EDWIN SEMBRANTES  
SENESECTI: 1005-05-653728

LEVANTÓ:

INGEORE

GEODESIA TOPOGRAFIA DIGITAL  
ARQ. JUAN CARLOS REVELO


C.C.:

22805 04 025

Nº PREDIO:

273780

REPRESENTANTE LEGAL:

  
SRA. ANA GUALOTUÑA  
171561390-5

dibujo:  
ARQINGEO  
J.C.R.P

FECHA:

OCTUBRE 2018

LÁMINA:

1/1

ESCALA:

INDICADAS

SELLOS MUNICIPALES:

0000034

TREINTA Y CUATRO



# QUITO

## ALCALDÍA

Plano

"San José de la Salle"

0000033

TREINTA / TRES

Venezuela y Chile, Palacio Municipal

PBX: 395 2300

[www.quito.gob.ec](http://www.quito.gob.ec)

Of. 1225 Informe de nomenclatura del Barrio "San José de La Salle"

0000032  
TREINTA TRES

impreso por Maria Adelaida Bravo Loor (maria.bravo@epmmop.gob.ec), 13/09/2018 - 10:12:57

<b>Estado</b>	abierto	<b>Antigüedad</b>	9 d 22 h
<b>Prioridad</b>	3 normal	<b>Creado</b>	03/09/2018 - 12:08:46
<b>Cola</b>	SECRETARIA GENERAL COORD TERRITORIAL Y PART	<b>Creado por</b>	Subia Davalos Karina del Carmen
<b>Bloquear</b>	bloqueado	<b>Tiempo contabilizado</b>	0
<b>Identificador del cliente</b>	regulatubarrio@hotmail.sc		
<b>Propietario</b>	maguirrec (María Belen Aguirre Crespo)		

Información del cliente

**Nombre:** UNIDAD ESPECIAL  
**Apellido:** REGULA TU BARRIO  
**Identificador de usuario:** regulatubarrio@hotmail.sc  
**Correo:** regulatubarrio@hotmail.sc

Artículo #3

**De:** "Maria Adelaida Bravo Loor" <maria.bravo@epmmop.gob.ec>  
**Asunto:** Re: SE REMITE OFICIO 674-GP-3224-SG / INFORME DE NOMENCLATURA AHHC SAN JOSE DE LA SALLE  
**Creado:** 13/09/2018 - 10:12:13 por agente  
**Tipo:** nota-interna  
**Adjunto (MAX 8MB):** Oficio\_nro.\_674-GP-3224-SG.pdf (518.9 KBytes)  
 INFORME DE NOMENCLATURA AHHC SAN JOSE DE LA SALLE

Artículo #2

**De:** "Maria Adelaida Bravo Loor" <maria.bravo@epmmop.gob.ec>  
**Asunto:** Actualización del propietario!  
**Creado:** 13/09/2018 - 10:08:23 por agente  
**Tipo:** nota-interna  
 Actualización del propietario!

UNIDAD ESPECIAL REGULA  
**TU BARRIO**  
 SECRETARIA DE COORDINACIÓN Y PARTICIPACIÓN CIUDADANA  
 Recibido por: *[Firma]*  
 Firma: *[Firma]*  
 Fecha: 14 Sept. 2018 10h 21.

Artículo #1

**De:** "UNIDAD ESPECIAL REGULA TU BARRIO" <regulatubarrio@hotmail.sc>,  
**Para:** EMPRESAS::EPMOP  
**Asunto:** Of. 1225 Informe de nomenclatura del Barrio "San José de La Salle"  
**Creado:** 03/09/2018 - 12:08:47 por cliente  
**Tipo:** teléfono  
**Adjunto (MAX 8MB):** Of\_1225\_Informe\_nomenclatura\_Barrio\_San\_José\_de\_La\_Salle.pdf (114.3 KBytes)

Se remite el Oficio No. UERB-1225-2018, a fin de que se efectúe el informe de nomenclatura del Barrio "San José de La Salle", ubicado en la parroquia de Amaguaña.

Quito, 13 SET. 2018

Oficio 674 - GP 3224

0000031

Hoja de Ruta No. TE-MAT-08470-18

TREINTA Y UNO

Ticket GDOC - 133531

Asunto: Informe de Nomenclatura AHHC "SAN JOSÉ DE LA SALLE"

Abogada  
Karina Subía Dávalos  
Directora de la Unidad Especial "Regula Tu Barrio"  
Montufar N4-119 y Espejo  
Telf. 3952-300 ext. 15027 / 15026  
Presente

De mi consideración:

En atención al Oficio No. UERB-01225-2018, ingresado a la EPMMOP con Hoja de Ruta No. TE-MAT-08470-18, mediante el cual solicita se emita el Informe de Nomenclatura Vial del Asentamiento Humano de Hecho y Consolidado "SAN JOSÉ DE LA SALLE", ubicado en la parroquia de Amaguaña; adjunto encontrará un plano con la información requerida en formato digital (.pdf) e impreso (A4).


Atentamente,



Arq. Hidalgo Núñez Lucio  
Gerente de Planificación  
Empresa Pública Metropolitana de Movilidad y Obras Públicas

Anexo.: - Copia de Oficio No. UERB-1225-2018 y plano (2 hojas)  
- Plano A4 (1 hoja)  
- 1 CD

Copia: - Ing. Iván Alvarado Molina – Gerente General EPMMOP

Elaborado por:	Ing. María Teresa Tayo H.	UIG	
Revisado por:	Ing. Lorena Izurieta Z.	UIG	
Hoja de trámite No.2880			
Hoja de Ruta No. 8470-18			

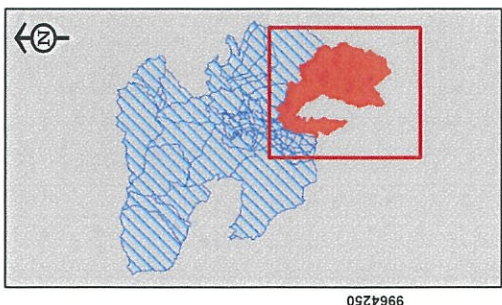
TREINTA  
0000030

**SIMBOLOGIA**

**LEYENDA EXPLICATIVA**

- AHHC "SAN JOSÉ DE LA SALLE"
- EJES VIALES
- PREDIOS

**UBICACIÓN**



 <b>EMPRESA PÚBLICA METROPOLITANA DE MOVILIDAD Y OBRAS PÚBLICAS</b> <b>ING. IVÁN ALVARADO MOLINA</b> GERENTE GENERAL	<b>PROYECTO:</b> NOMECLATURA VIAL ASENTAMIENTO HUMANO AHHC DENOMINADO "SAN JOSÉ DE LA SALLE" PARROQUIA AMAGUANIÁ	<b>RESPONSABLE:</b> GERENCIA DE PLANIFICACIÓN <b>REVISÓ:</b> ING. LORENA ZURIETA Z.	<b>ESCALA:</b> 1:600 <b>FECHA:</b> SEPTIEMBRE 20 8 <b>RESPONSABLE PROCESAMIENTO:</b> MTH <b>LÁMINA:</b> 1/1	<b>FUENTES:</b> Ejes viales: EPMMP Gerencia de Planificación Unidad de Información Geográfica Límite Parroquial: Secretaría Territorio, Hábitat y Vivienda	<b>OBSERVACIONES:</b> Estos planos se relacionan a la información de vialidad y obra pública que son competencia de la EPMMP
	<b>CONTENIDO:</b> PREDIOS EJES VIALES PARROQUIA AMAGUANIÁ AHHC DENOMINADO "SAN JOSÉ DE LA SALLE"	<b>APROBÓ:</b> ARD. HIDALGO NUÑEZ LUCIO, <small>Gerente de Planeación</small>	<small>           SISTEMA DE REFERENCIA ESPACIAL: UTM            SISTEMA DE PROYECCIÓN CARTOGRAFICA: Universal Transversa de Mercator para DATUM GEODESICO LOCAL            SISTEMA DE COORDENADAS: UTM            Fuente: Atlas con Hacia del del mar en la Estación Meteorológica de La Libertad, Pinar del Guayma         </small>		