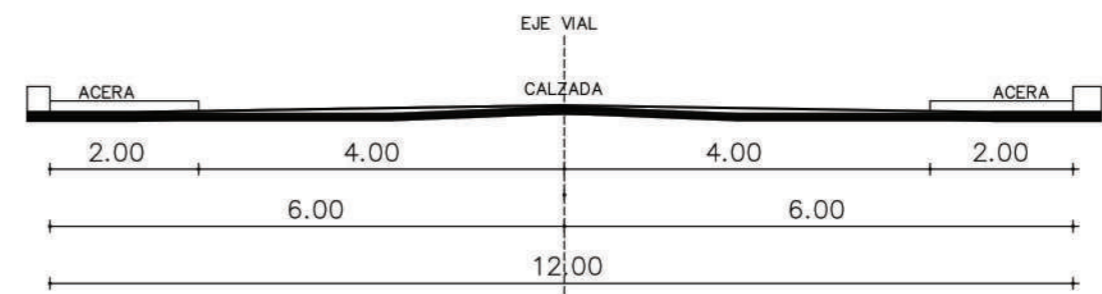
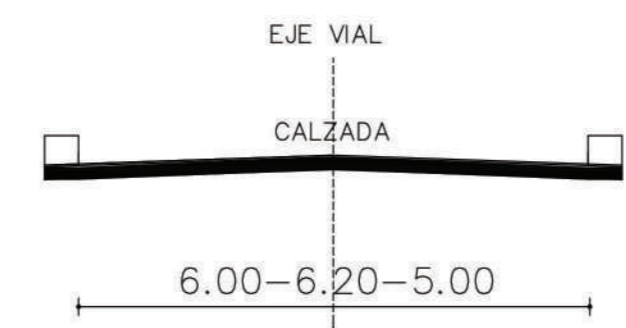



PERFIL TRANSVERSAL A1-A1'
 ESCALA H.: SC:1:100 V.: SC:1:100



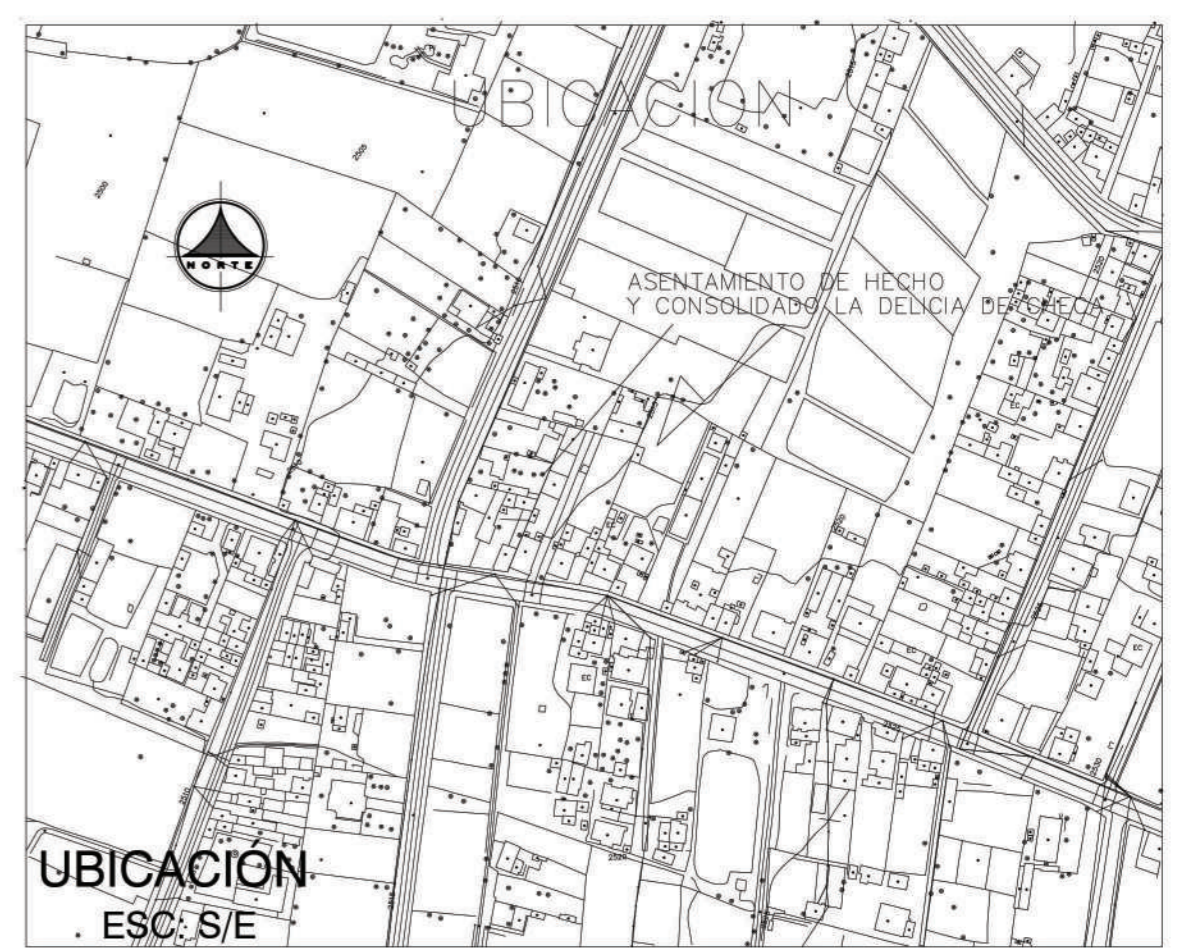
CALLE Oe3 Y CALLE EJE TRANS. QUITO



PASAJE Oe2H EZEQUIEL SANCHEZ



PASAJE S/N




UBICACION
 ESC. S/E

CUADRO DE ÁREAS		
DESCRIPCION	SUPERFICIE (m2)	PORCENTAJE (%)
Area Util de Lotes	4170,09	89,02
Area de Vias y Pasajes	466,30	9,95
Area de Afectación Vial (Macrolote)	48,18	1,03
Area Bruta del Terreno (ÁREA TOTAL)	4684,57	100,00

CUADRO VALORADO DE OBRA											
DESCRIPCION RUBRO	UNID.	CANT.	P. UNIT.	P. TOTAL	AÑO						
					I AÑO	II AÑO	III AÑO	IV AÑO	V AÑO	VI AÑO	VII AÑO
DETERMINACION DEL TERRENO	m2	4684,57	0,08	468,46							
REPERFOROS Y REVELACION CON EQUIPO	m3	8,8	30,00	264,00							
EXCAVACION Y DESALZADO DE TIERRA	m3	188,11	6,77	1271,95							
REPARAR CUAL SI EQUIPO Llave	m3	178,84	24,38	4358,95							
Colocar, Manterener y Rodar	m3	178,84	24,38	4358,95							
REPARAR CUAL SI EQUIPO Llave	m3	178,84	24,38	4358,95							
Colocar, Manterener y Rodar	m3	178,84	24,38	4358,95							
ALICATORILLADO TUBERIA PVC NORMAL	m	445,91	12,79	5700,41							
POZO DE REVISION 110. Espuma, Sello, Contrachapado y proteg. Andeca Spa S.R.L.	n	4,00	170,00	680,00							
Mano de Obra	grales	1,00	20000,00	20000,00							
Agua Potable	galon	1,00	20000,00	20000,00							
TOTAL DOLARES:				84493,88							

PUNOS DE CONTROL GPS			
ID	Este (meters)	Norte (meters)	Nombre
DELICIA QUITO - GPS 1	820184,287	986249,844	
DELICIA QUITO - GPS 2	820188,775	986258,954	

Lote N°	Area Util (m2)	LINDEROS			
		Norte	Sur	Este	Oeste
1	263,37	12,43m. con Pasaje S/N	12,02m. con Lote N°10	21,31m. con lote N° 2	22,16m. con Afectación Vial de Calle Oe3
2	308,65	15,00m. con Pasaje S/N	15,54m. con Lote N° 10	19,62m. con Lote N° 3	21,31m. con Lote N°1
3	298,74	15,78m. con Lote N°3	1,57m. con Lote N° 10 y 14,23m. con Lote N° 9	18,53m. con Lote N° 4	19,62m. con Lote N° 2
4	307,05	13,95m. con Propiedad Particular	0,87m. con Lote N° 9 y 13,94m. con Lote N° 5	21,24m. con Propiedad Particular	3,10m. con Pasaje S/N, 18,53m. con Lote N° 3
5	447,82	13,94m. con Lote N° 4	Ld=16,67m. con Lote N°6 y con pasaje Oe2H en 5,00 m	42,94m. con Propiedad Particular	5,36m. con Lote N° 9 y Ld=41,87 con Pasaje Oe2H Ezequiel Sanchez
6	326,54	Ld=16,67m. con Lote N°5	14,90m. con Calle Eje Trans Quito	19,74m. con Propiedad Particular	Ld=25,82m. con Pasaje Oe2H Ezequiel Sanchez
7	219,32	8,51m. con Lote N° 8	9,11m. con Calle Eje Trans Quito	24,32m. con Pasaje Oe2H Ezequiel Sanchez	26,42m. con lote N° 12
8	249,58	14,52m. con Lote N° 9	8,51m. con Lote N° 7	Ld=22,00m. con Pasaje Oe2H Ezequiel Sanchez	12,58m. con Lote N° 11 y 7,18m. con Lote N° 12
9	315,83	14,23m. con Lote N° 3 y 0,87m. con Lote N° 4	14,52m. con Lote N° 8	17,01m. con Pasaje Oe2H Ezequiel Sanchez y 5,36m con Lote N° 5	16,58m. con Lote N° 10 y 3,91m. con Lote N° 11
10	479,07	12,02m. con Lote N° 1; 15,54m. con Lote N° 2 y 1,57m con Lote N° 3	29,11m. con Lote N° 11	16,58m. con Lote N° 9	16,91m. con Calle Oe3
11	478,90	29,11m. con Lote N° 10	16,25m. con Propiedad Particular y 12,87m. con Lote N° 12	3,91m. con Lote N° 9 y 12,58m. con Lote N° 8	17,01m con Calle Oe3
12	475,22	12,87m. con Lote N°11	15,85m. con Calle Eje Trans Quito	7,18m. con Lote N°8 y 26,42m. con Lote N° 7	Ld=37,80m. con Propiedad Particular
4170,09					



PERFIL LONGITUDINAL P2-P2'
 ESCALA H.: SC:1:100 V.: SC:1:100

"ASENTAMIENTO HUMANO DE HECHO Y CONSOLIDADO DE INTERÉS SOCIAL DENOMINADO LA DELICIA SECTOR CALLE QUITO"

UBICACION: PROVINCIA PICHINCHA - CANTON QUITO PARROQUIA DE CHECA

CONTIENE: Implantación general / cuadros de áreas/ cortes / cuadro de obras valorado/ ubicación

PROYECTO: ARO - JUAN CARLOS REVELLO POZO
 LEVANTO: ARO-INGEORE
 REPRESENTANTE LEGAL: SR. ORLANDO JAVIER LEMA CHICAIZA
 ESCALA: 1 : 250
 FECHA: DIC - 2020

SELLOS MUNICIPALES: