



PROYECTO

—  
GEO<sup>o</sup>PARQUE  
— QUITO —

# RECONOCIMIENTOS DE LA UNESCO: "TRIPLE CORONA"

## SITIO PATRIMONIO CULTURAL MUNDIAL



## RESERVA DE LA BIÓSFERA



Organización  
de las Naciones Unidas  
para la Educación,  
la Ciencia y la Cultura



Programa  
sobre el Hombre  
y la Biosfera

## GEOPARQUE MUNDIAL



Organización  
de las Naciones Unidas  
para la Educación,  
la Ciencia y la Cultura



Geoparques  
mundiales de  
la UNESCO



PROYECTO  
GEOPARQUE  
QUITO



# OBJETIVO DEL PROYECTO

Lograr la declaratoria del Distrito Metropolitano de Quito, como Geoparque Mundial de la UNESCO, lo que generará el desarrollo turístico, económico y productivo de las comunidades del DMQ.



Organización de las Naciones Unidas para la Educación, la Ciencia y la Cultura



Geoparques mundiales de la UNESCO





# EJES A SER EVALUADOS POR LA UNESCO



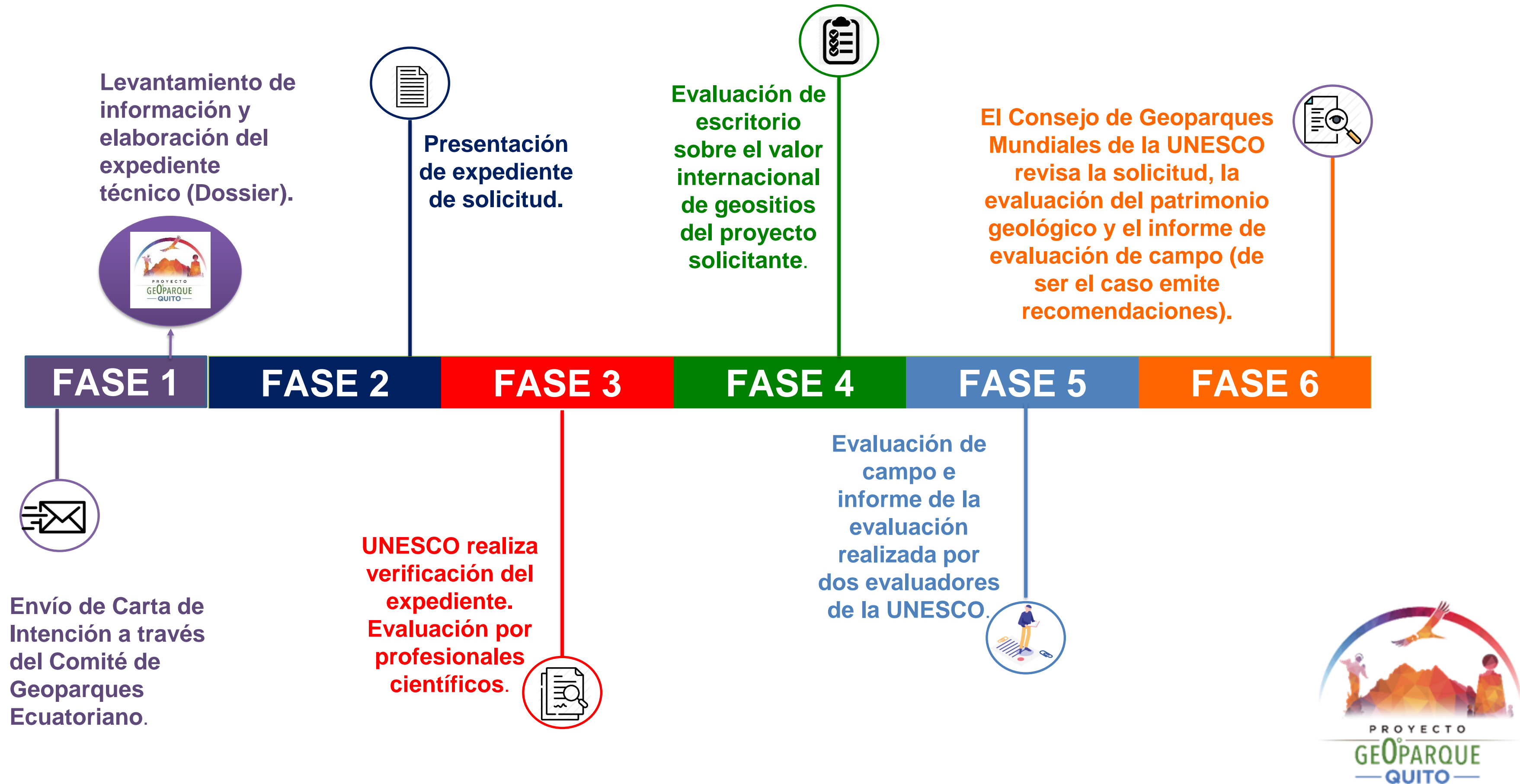


# EJES A SER EVALUADOS POR LA UNESCO





# FASES DEL PROCESO PARA DECLARATORIA





# Proceso de solicitud UNESCO

El aspirante a Geoparque mundial de la UNESCO envía una carta de intención “ a través del canal oficial”

1 de octubre – 30 de noviembre  
El solicitante presenta su expediente de solicitud a través del canal oficial.

Después de 1 del diciembre  
La secretaria de UNESCO verifica si el expediente de solicitud esta completo.  
Una vez completado y correctamente formateado, la secretaria de la UNESCO procederá.

Evaluación de escritorio sobre el valor internacional de los sitios del área solicitante, llevado a cabo por profesionales científicos.





# Proceso de solicitud

1 de mayo-15 de agosto  
Misión de evaluación de campo, realizada por un máximo de dos evaluadores y la preparación de un informe de evaluación de campo.

Septiembre  
El consejo de Geoparques Mundiales de la UNESCO revisa la solicitud, la evaluación de escritorio del patrimonio geológico y el informe de evaluación de campo.

Aceptar la solicitud

Diferir la solicitud por un máximo de dos años para permitir que se realicen mejoras

Rechazar la solicitud





# ENTREGA DE CARTA DE INTENCIÓN



Oficio Nro. GADDMQ-AM-2021-0767-OF  
Quito, D.M., 07 de junio de 2021

**Asunto:** CARTA DE INTENCIÓN "PROYECTO GEOPARQUE QUITO".

Señor  
Kristof Vandenberghe  
Jefe de la Sección de Reducción de Riesgos de Geociencias y Peligros Geográficos  
DIVISIÓN DE CIENCIAS ECOLÓGICAS Y DE LA TIERRA DE LA  
SECRETARÍA DE GEOPARQUES GLOBALES  
En su Despacho

De mi consideración:

El Gobierno Autónomo Descentralizado del Distrito Metropolitano de Quito, se ha caracterizado por su constante trabajo en la formulación y manejo de proyectos participativos, sostenibles y sustentables en las comunidades y los recursos que forman parte de nuestro territorio, garantizando el desarrollo integral e inclusivo de la población del distrito metropolitano y las comunidades aledañas, que se configuran como las zonas de influencia de la capital ecuatoriana. Quito ha impulsado desde su gestión, la conservación y geo conservación, la educación ambiental y el desarrollo productivo poniendo énfasis en el apoyo al sector turístico y de servicios, en sus diversas formas.

Quito se destaca hoy en día por su política pública en el área de cambio climático, colocándose estratégicamente como parte de un grupo selecto de diez ciudades Sudamericanas que cuentan con un *Plan de Acción de Cambio Climático de Quito*, el mismo que está alineado al Acuerdo de París y se constituye en el instrumento de planificación ambiental de la ciudad, que incluye una proyección al 2050, con metas de control en los años 2030 y 2040. Este plan de acción crea conciencia del uso adecuado de suelos, reducción y manejo de residuos, eco eficiencia, uso de agua, mejora de eficiencia energética y la carbono neutralidad.

Es importante señalar que el Distrito Metropolitano de Quito fue declarado Patrimonio Cultural de la Humanidad el 8 de septiembre de 1978 y Reserva de Biósfera el 25 de julio de 2018, lo que significa que Quito, al buscar el reconocimiento de geoparque mundial, se convertirá en el segundo lugar del mundo que ostente simultáneamente las tres categorías de reconocimiento patrimonial mundial de la UNESCO. El territorio del Distrito Metropolitano de Quito es un área geográfica única, rica en sitios y paisajes de importancia geológica destacable, que evidencia su situación geológica privilegiada, a nivel regional y mundial.

La declaración de geoparque, representa para la ciudad de Quito, no solo una oportunidad



Oficio Nro. GADDMQ-AM-2021-0767-OF  
Quito, D.M., 07 de junio de 2021

de interacción y trabajo conjunto con los geoparques del mundo, sino también una oportunidad de posicionamiento de nuestro territorio megadiverso y plicultural, a nivel internacional. Es importante para esta ciudad, estrechar las alianzas estratégicas entre aquellos determinados a generar y potencializar el desarrollo productivo de las zonas de influencia de los hitos geológicos a nivel mundial, con miras a una estrategia internacional de desarrollo, misma que se toma imprescindible en el contexto de la pandemia COVID 19.

En tal virtud, y con los antecedentes señalados, el GAD del Distrito Metropolitano de Quito, manifiesta a las autoridades de UNESCO, nuestro *formal interés* en generar una propuesta de Geoparque Mundial, denominada "Proyecto Geoparque Quito". Como gestores de esta iniciativa, coordinaremos las acciones pertinentes, con el propósito de cumplir con los requisitos establecidos en el proceso de aplicación para ser reconocidos con esta dignidad.

Adicionalmente, solicitamos de la manera más cordial, se considere a este proyecto en las bases de datos de su institución para cualquier tipo de actividades y eventos relacionadas al tema. Así mismo, solicito quede formalmente registrado el tiempo de inicio de las actividades vinculadas con la gestión y el manejo del patrimonio del Distrito Metropolitano de Quito, con fecha 19 de septiembre de 2019.

Con sentimientos de alta consideración y estima,

Atentamente,

*Documento firmado electrónicamente*

Dr. Jorge Homero Yunda Machado  
ALCALDE DEL DISTRITO METROPOLITANO DE QUITO

Copia:  
Señora Magister  
Gabriela Patricia Zuquilanda Peralvo  
Directora Metropolitana de Relaciones Internacionales



Documento Firmado  
electrónicamente por  
JORGE HOMERO  
YUNDA MACHADO



El Proyecto Geoparque Quito, entregó a la Comisión Nacional Ecuatoriana de Cooperación con la UNESCO (COMINAL) la carta de intención del Distrito Metropolitano de Quito para la aplicación a la declaratoria de Geoparque mundial.

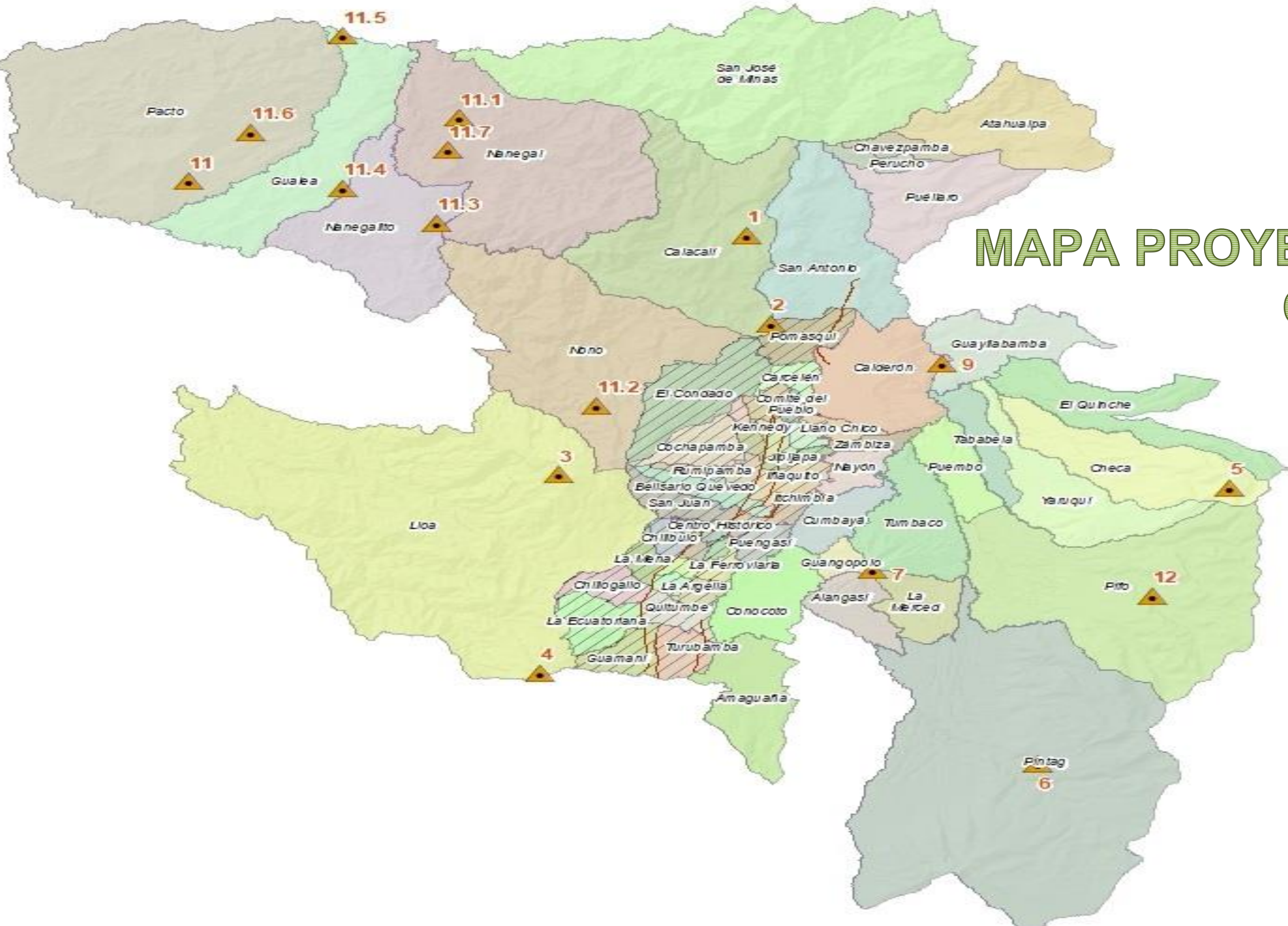


# ACTORES Y BENEFICIARIOS DEL PROYECTO GEOPARQUE QUITO





# MAPA PROYECTO GEOPARQUE QUITO





# SALIDAS DE CAMPO

- El Comité técnico responsable del Proyecto Geoparque Quito ha realizado 11 visitas técnicas a las zonas de interés del Proyecto.





# VISITAS TÉCNICAS

## PARROQUIA DE PINTAG



**Viernes 19 de febrero  
2021 Reserva Chakana**

## PARROQUIA DE NANEGALITO



**Viernes 28 de Mayo 2021 Rio  
Chirapi cascada de gallo.**

## PARROQUIA DE CALACALI



**Martes 8 de junio 2021 Reserva  
Geobotánica del Pululahua y comunidad de  
Yunguilla**







**TVC**  
EN LA COMUNIDAD

08:34



# VISITAS TÉCNICAS

## PARROQUIA DE NONO



**Viernes 11 de Junio 2021  
Reserva de Yanacocha y  
cascada de Guagrapamba**

## PARROQUIA EL QUINCHE



**Viernes 18 de junio de 2021,  
cerro Puntas, el Tablón**

## PARROQUIA DE LLOA



**Viernes 25 de junio de 2021,  
volcán Guagua Pichincha**





## PARROQUIA DE AMAGUAÑA



# VISITAS TÉCNICAS

## PARROQUIA SAN ANTONIO DE PICHINCHA / CATEQUILLA



Refugio de Vida Silvestre  
Pasocha, Parque  
Cachaco y sendero Yaku  
Ñan.

## PARROQUIA DE NANEGAL



Cascada la Piragua,  
Reserva Machipucuna  
piedra oronzona





# VISITAS TÉCNICAS



**Parroquia Puellaró y San José de Minas**





# VISITAS TÉCNICAS



**Museo de sitio la Florida**



**Parque Arqueológico Rumipamba**







PARQUE ARQUEOLÓGICO Y ECOLÓGICO  
**RUMIPAMBA**





# REUNION CON LA COMISION ESPECIAL DEL PROYECTO GEOPARQUE QUITO



- Se han mantenido 4 reuniones de trabajo con la comision especial proyecto “Geoparque Quito”.





# REUNIONES DEL COMITÉ TÉCNICO



| DMRI, REUNIÓN COMITÉ TÉCNICO

- Se han mantenido 18 reuniones de trabajo del Comité Técnico responsable del proyecto “Geoparque Quito”.

- Se han mantenido 2 reuniones con la Comisión Geológica del Proyecto.



| DMRI, REUNIÓN COMISIÓN GEOLÓGICA





# REUNIONES CON COMITÉ ECUATORIANO DE GEOPARQUES

Of.- 010 – CEG – COORD – 2020  
Guayaquil, 05 de Octubre, 2020

Licenciada  
**Gabriela Patricia Zuquilanda Peralvo**  
DISTRITO METROPOLITANO DE QUITO  
DIRECTORA METROPOLITANA DE RELACIONES INTERNACIONALES

En su Despacho

En mención de vuestra solicitud, enviada a este Comité, mediante Oficio Nro. GADDMQ-DMRI-2020-0071-O, del día 24 de enero de 2020, en el cual se solicita, la adhesión del **Geoparque Quito** al Comité Ecuatoriano de Geoparques, siguiendo las directrices del Reglamento Interno del CEG, en su art.9., notificamos:

En representación del Comité Ecuatoriano de Geoparques, tengo el placer de comunicar de manera formal, que durante la Tercera Reunión del Comité Ampliado, llevada a cabo mediante medios digitales, a través de la plataforma Zoom, el 23 de junio de 2020. Se resolvió **APROBAR**, la solicitud presentada por el Geoparque Quito.

En tal virtud, a partir de la fecha de aprobación, vuestro Geoparque forma parte del Comité y se considera como miembro activo del mismo, con derecho a voz y voto, dentro de las reuniones, foros y demás actividades. Conminamos a mantener su ferviente interés, relacionado con el desarrollo de los territorios Geoparque en nuestro país.

Atentamente,

  
**José Luis Sánchez Cortez**  
COORDINADOR – COMITÉ ECUATORIANO DE GEOPARQUES

[geoparquesecuador@gmail.com](mailto:geoparquesecuador@gmail.com)

+593 982557120

Av. Juan Tanca Marengo y Av. Las Aguas.  
Guayaquil - Ecuador



Comité  
Ecuatoriano  
de Geoparques

- El Proyecto Geoparque Quito, forma parte de CEG desde mayo del 2020.
- El Proyecto Geoparque Quito ha participado en 05 sesiones del Comité Ecuatoriano de Geoparques.



| REUNIÓN CEG

| CARTA DE ADHESIÓN





# REUNIONES CON REPRESENTANTES DE GEOPARQUES MUNDIALES



| REUNIÓN UNESCO

- Carlos Merizalde, Coordinador del Geoparque Imbabura (martes 26 de noviembre de 2019).
- Jose Luis Sanchez presidente del comité Ecuatoriano de Geoparques. (2020)
- Denise Gorfinkiel, Coordinadora del Programa Internacional Geoparques Para America Latina Y El Caribe (martes 01 de junio de 2021).





# GESTIONES REALIZADAS DEL PROYECTO GEOPARQUE



REUNION MINISTERIO DE EDUCACION

## REUNIONES DE LA DMRI

- Ministerio de Educación, la Secretaría Metropolitana de Educación, a fin de elaborar una estrategia para la inserción del Proyecto Geoparque Quito, en el pensum académico de escuelas y colegios de una manera transversal.





# REUNIONES DE LA DMRI

- El Proyecto Geoparque Quito, participó en 03 reuniones en la Asamblea Nacional en la Comisión de Biodiversidad y Recursos Naturales, en la que participaron otros proyectos aspirantes.



REUNION ASAMBLEA NACIONAL



REUNION ASAMBLEA NACIONAL

- Ley Orgánica Reformatoria del Código Orgánico del Ambiente y del Código Orgánico de Organización Territorial, Autonomía y Descentralización.





# REUNIONES CON LA ACADEMIA



➤ Se han mantenido reuniones de trabajo con la Academia, a fin de socializar el proyecto y de solicitar apoyo técnico:

- Escuela Politécnica Nacional
- Universidad Central del Ecuador
- Instituto Geofísico Ecuatoriano

➤ Los convenios con las universidades se encuentran próximos a ser suscritos.





# GESTIONES COMUNICACIONALES

- La DMRI creó los perfiles de Facebook e Instagram del proyecto Geoparque Quito, con el fin de difundir y socializar a nivel local, nacional e internacional el proyecto.



| PERFIL INSTAGRAM



| LOGOTIPO



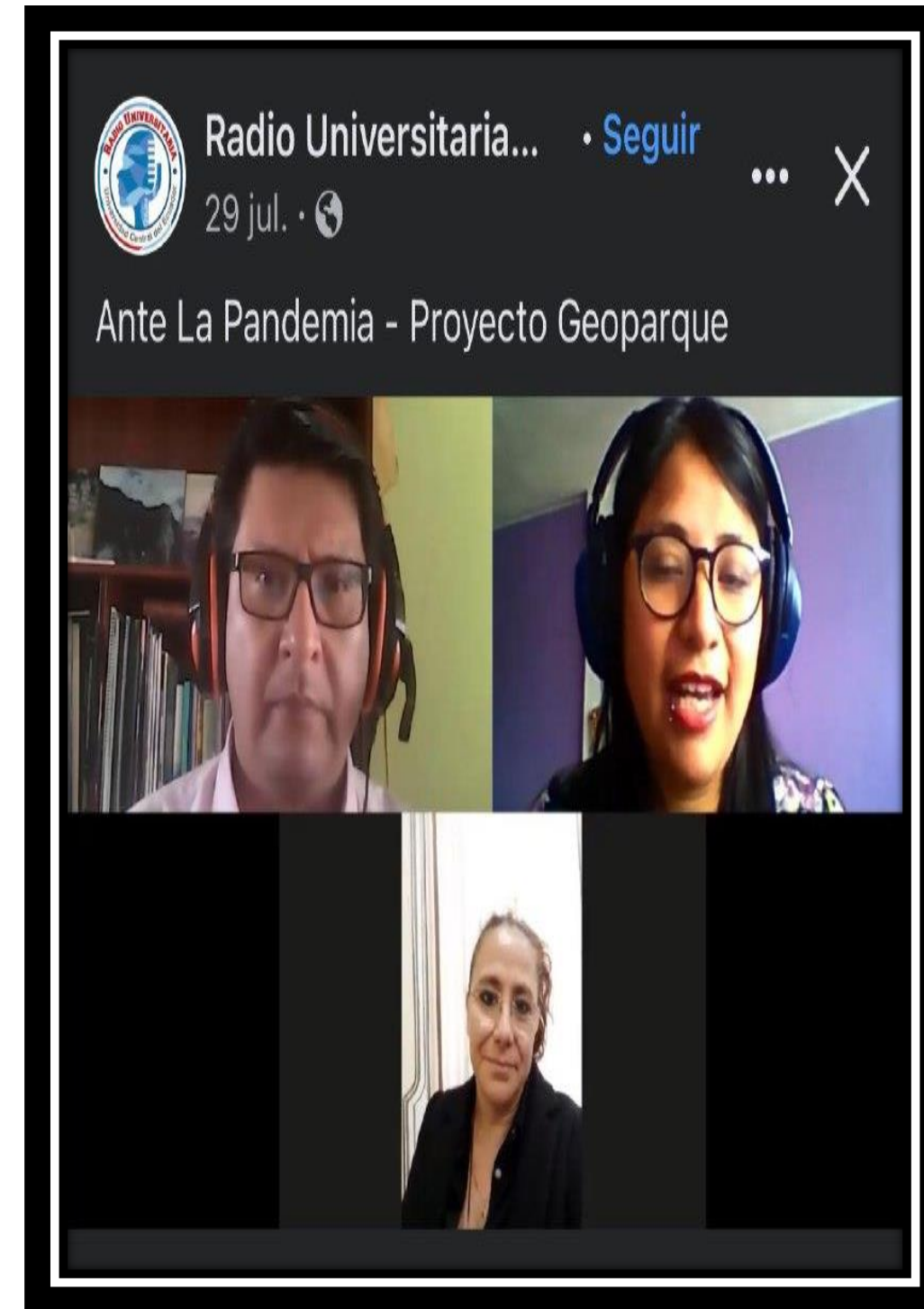
| PERFIL FACEBOOK





# GESTIONES COMUNICACIONALES

- Se han publicado 10 boletines de prensa, en relación a cada una de las visitas de campo realizadas por el Comité técnico.
- Se participó en 3 entrevistas de radio, 2 en la radio Pacha y 1 en la Radio Universitaria.





# PARTICIPACIONES NACIONALES E INTERNACIONALES

FORO MEXICANO DE LEGISLACIÓN EN  
**GEOPATRIMONIO  
GEOTURISMO Y  
GEOPARQUES**  
16 de marzo de 2021

LIVE @IGeografíaUNAM @SUGeo.UNAM Instituto de Geografía

**PROGRAMA**

- 11-12 hrs. Marco legal en Iberoamérica
- 12-13 hrs. Iniciativas de legislación en México

Logos of participating organizations: LXIV LEGISLATURA, Oaxaca, SECTUR, SEMAEDSO, IG, SUGeo, MEXICA ALTA, etc.

| FORO VIRTUAL INTERNACIONAL

**III ENCUENTRO DE GEOPARQUES DE ECUADOR**

9 - 10 DICIEMBRE | 09:00 A.M.

Transmisión vía LIVE @NapoSumaco

Logos of participating organizations: CEG, Comisión Nacional Ecuatoriana de la UNESCO, MINISTERIO DE TURISMO, MINISTERIO DEL AMBIENTE, Instituto Nacional de Patrimonio Cultural, INSTITUTO DE INVESTIGACIÓN GEOLOGICA Y ENERGÉTICA, Imbabura Geoparque Mundial, Geoparque NapoSumaco, GEOPARQUE VOLCÁN TONGUEANCA, RUTA DEL ORO GEOPARQUE, PUYANGO GEOPARQUE BIOLÓGICO, PROYECTO GEOPARQUE QUITO.

| FORO VIRTUAL GEOPARQUES ECUADOR

- El Proyecto Geoparque Quito ha participado en eventos nacionales e internacionales organizados por la UNESCO, Comité Ecuatoriano de Geoparques, Geoparques mundiales y otros proyectos aspirantes a Geoparque.





# GESTIONES EN PROCESO Y PARA POTENCIALIZAR



| GEÓLOGOS ESPECIALISTAS



| PÁGINAS WEB GEOPARQUE MUNDIAL

- Proceso de contratación de un geólogo especialista con experiencia en procesos de declaratorias de la UNESCO.
- Creación de la página web del proyecto Geoparque Quito.
- Implementación de la estrategia de posicionamiento nacional e internacional del proyecto.





# GESTIONES EN PROCESO Y PARA POTENCIALIZAR



- Conclusión de la gestión para la incorporación del Proyecto Geoparque Quito de manera transversal en el currículum de escuelas municipales - Embajadores Geoparque Quito.
- Socialización del Proyecto Geoparque Quito con las escuelas privadas y universidades del DMQ.
- Implementación de la estrategia de posicionamiento en las juntas parroquiales del DMQ.





# GESTIONES EN PROCESO Y PARA POTENCIALIZAR

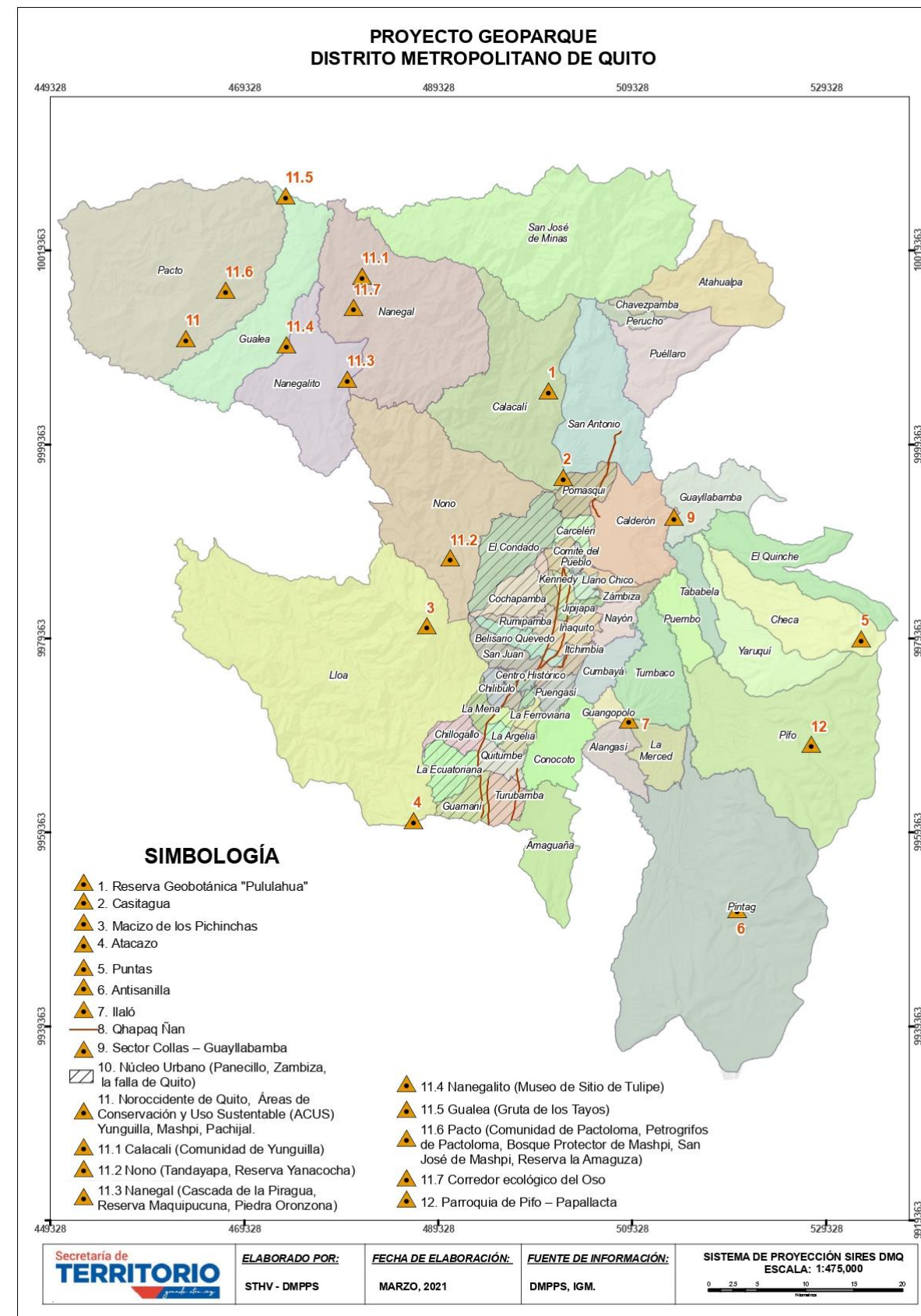
PRESIDENTES DE LOS GOBIERNOS AUTONOMOS DESCENTRALIZADOS PARROQUIALES RURALES		ZONA DE INTERÉS PROYECTO GEOPARQUE QUITO
PARROQUIA	NOMBRE Y APELLIDO	
ATAHUALPA	Ing TAIRO DE LA TORRE	CAMINO DE LOS ARRIEROS, RUTA ESCONDIDA
AMAGUAÑA	Mg. JESUS LOACHAMIN	PASOCHOA
CALACALI	LUIS EDUARDO LOGAÑA TOAPANTA	PULULAHUA
EL QUINCHE	MG. ROSA SIMBAÑA	CERRO PUNTAS CERRO TABLÓN
GALEA	SR GALO PORTILLA	GRUTA DE LOS TAYOS
LA MERCED	ANDREI IZA ROMERO	VOLCÁN ILALO
LLOA	DR ENRIQUE GONZALEZ	VOLCAN GUAGUA PICHINCHA, ATACAZO, PANECILLO
NANEGALITO	SR OSCAR ARMIJOS	MUSEO DE SITIO DE TULIPE
NANEGAL	SR DARWIN MORALES	CASCADA LA PIRAGUA, RESERVA MACHIPUCUNA PIEDRA ORONZONA
NONO	GIANINA ALEXANDRA MORENO ANDRANGO	TANDAYAPA. RESERVA YANACOCOA
PACTO	RICHAR PAREDES	COMUNIDAD DE PACTOLOMA, PETROGLIFOS DE PACTOLOMA, SAN JOSÉ DE MASHPI
PINTAG	JHONATAN GABRIEL NOROÑA CONDOR	FLUJO DE LAVA DEL ANTISANILLA
PIFO	AGEL VEGA	PAPALLACTA
PUELLARO	SR JOSE PULLAS	CERRO LA LUZ, MIRADOR LAS DOS TORRES
SAN ANTONIO DE PICHINCHA	SR. MARIO CEVALLOS	PUCARÁ DE RUMICUCHO, CERRO LA MARCA, CERRO CATEQUILLA, CASITAHUA
S.J.MINAS	EDVINO TARCISO LÓPEZ	PIRÁMIDE TRUNCA

- Implementación de la estrategia de posicionamiento y socialización en las juntas parroquiales del DMQ.





# GESTIONES EN PROCESO Y PARA POTENCIALIZAR



➤ Elaboración y diseño de mapa de geositios





# GESTIONES EN PROCESO Y PARA POTENCIALIZAR

- Concurso de fotografía.
- Exposición de fotografías en distintas zonas del DMQ.
- Proceso de contratación y logística del evento de lanzamiento del Proyecto Geoparque Quito.
- Cronograma de visitas de interés en las juntas parroquiales del DMQ.
- Estrategia comunicacional; branding, posicionamiento del concepto de Geoparque.





# SÍGUENOS

---

DIRECCIÓN METROPOLITANA DE RELACIONES  
INTERNACIONALES



PROYECTO  
GEO<sup>0</sup>PARQUE  
— QUITO —



@QuitoGlobal



Proyecto Geoparque Quito



@geoparquequito

Correo Electrónico:

[drrimq@gmail.com](mailto:drrimq@gmail.com)