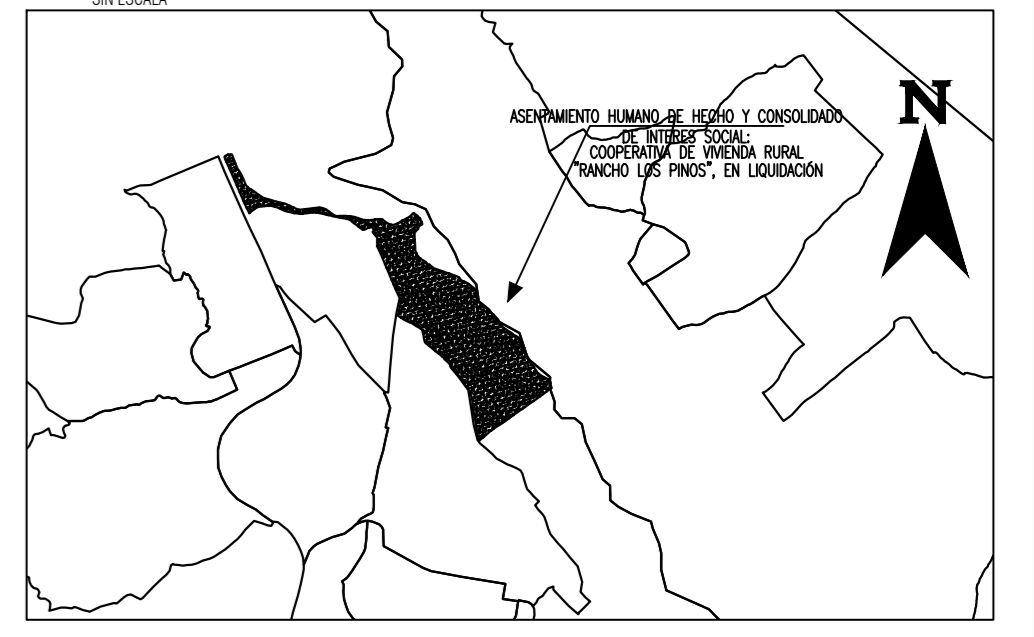
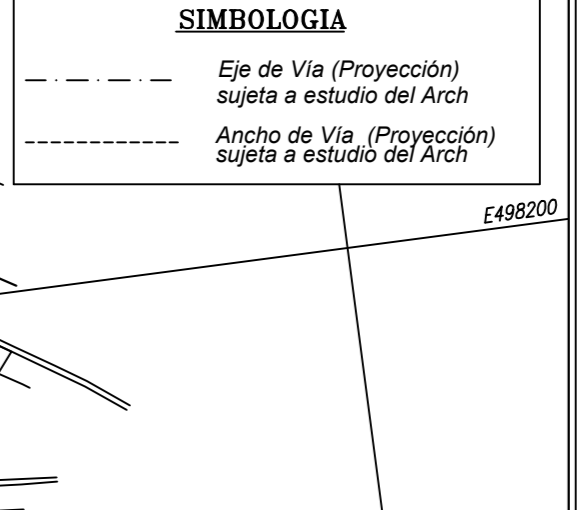


PLANTACIÓN GENERAL ESC: 1_2000


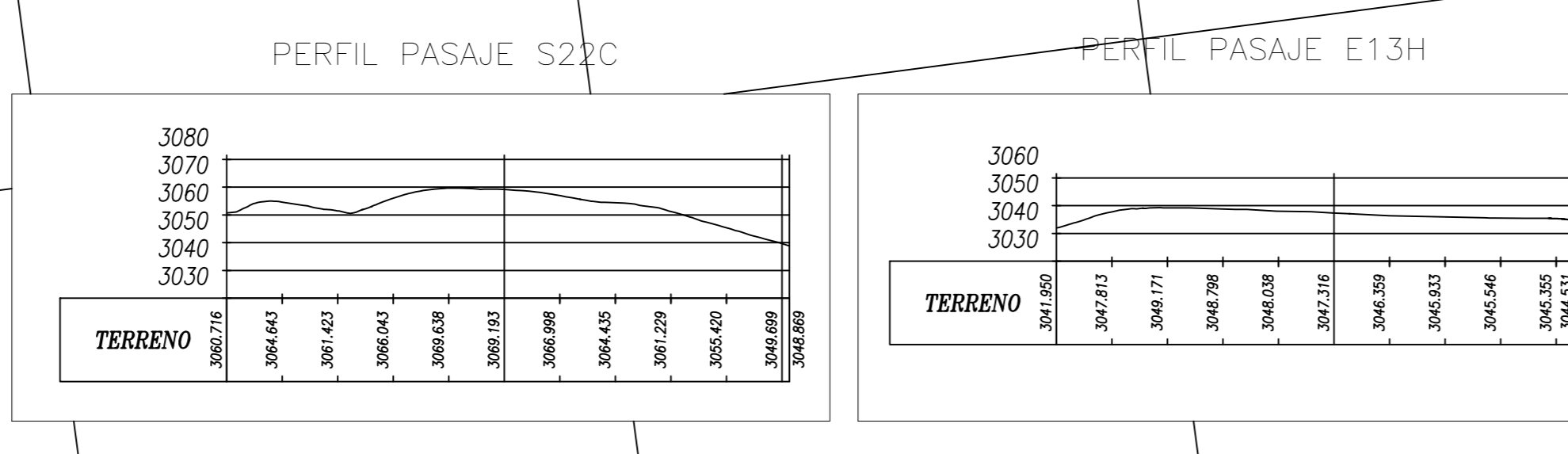
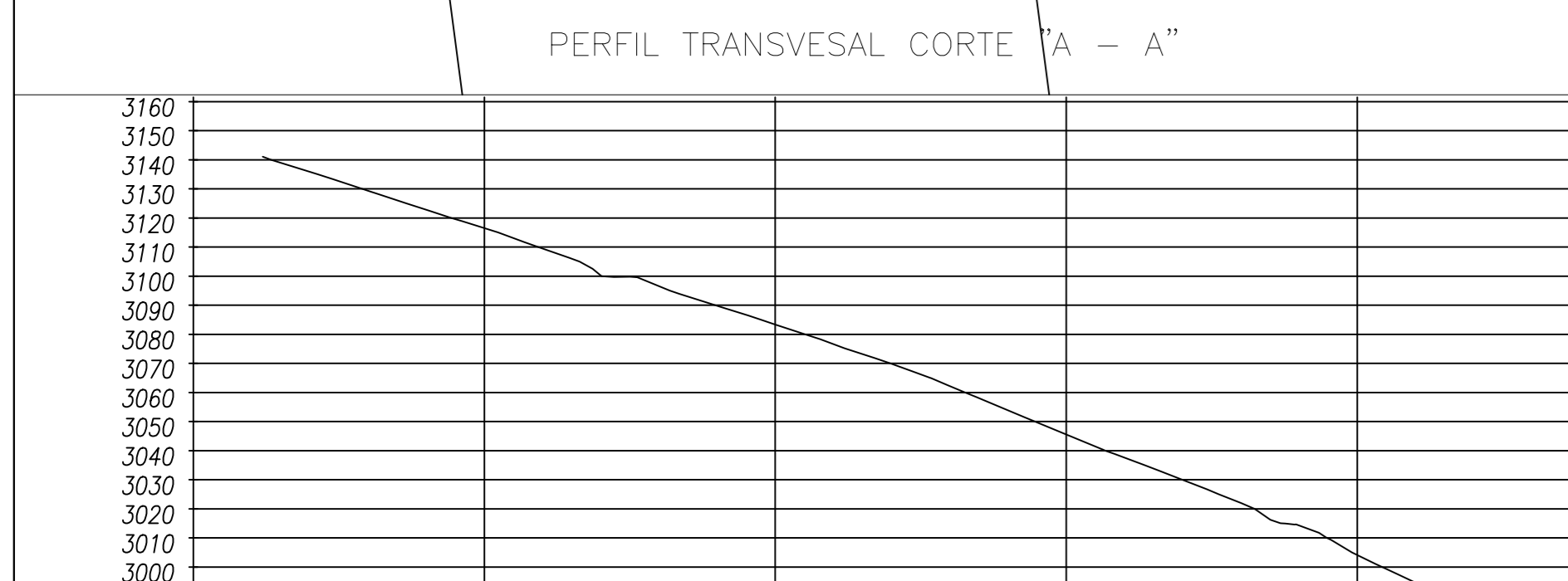
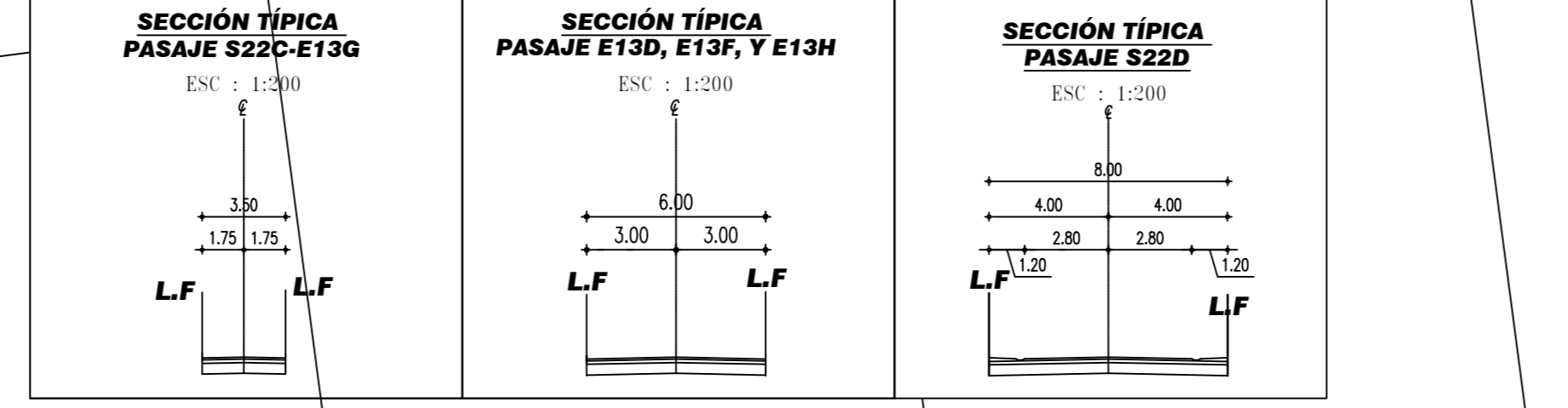
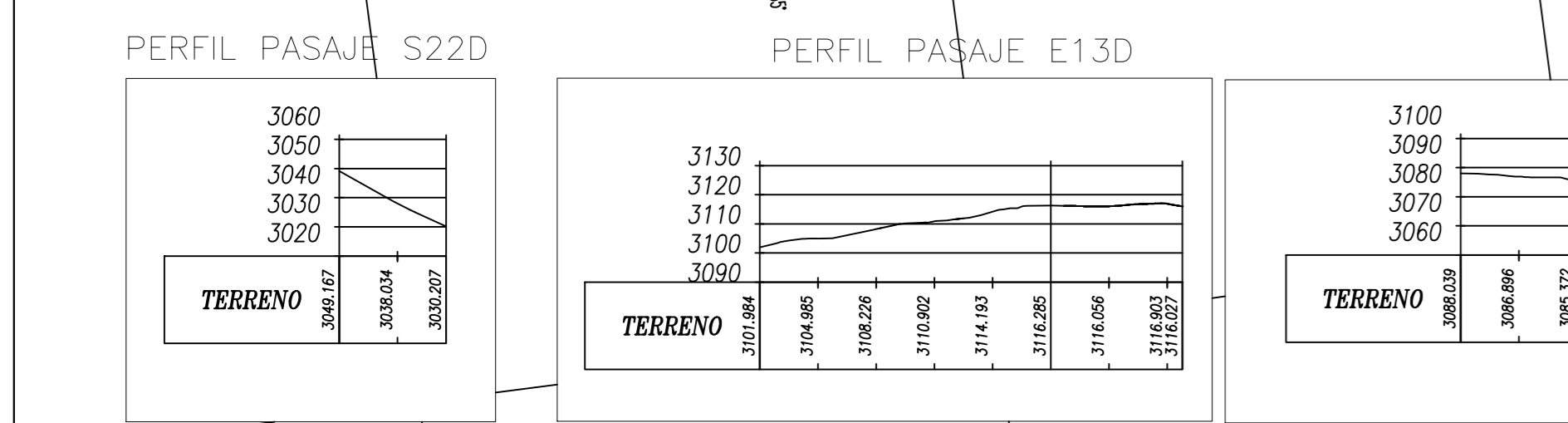


CUADRO DE GPS (WGS-84). Table with 3 columns: DESCRIPCION, NORTE, ESTE. Lists GPS points 1, 2, and 4 with their respective coordinates.

CUADRO DE AREAS and LINDEROS. Multiple tables providing area and boundary information for different lots or sections of the project.

CUADROS DE AREAS VERDES Y MUNICIPALES. Two tables: CUADRO DE AREAS VERDES (listing areas 1-8) and CUADRO DE FRANJAS DE PROTECCIÓN (AREAS MUNICIPALES) (listing various protection zones).

CUADRO DE RESUMEN DE AREAS. Summary table with columns: DESCRIPCION, AREA, and PORCENTAJE. Lists various types of areas and their respective values.



CRONOGRAMA VALORADO DE OBRAS. Table with columns: RUBRO, UNIDAD, CANTIDAD, PRECIO UNITARIO, PRECIO TOTAL, PORCENTAJE A EJECUTAR, and PLAZO DEL PROYECTO(AÑOS) with sub-columns 1-5.

Table with 4 columns: RUBRO, UNIDAD, CANTIDAD, PRECIO TOTAL. Lists various items and their costs.

Project information block including: ASENTAMIENTO HUMANO DE HECHO Y CONSOLIDADO DE INTERES SOCIAL; COOPERATIVA DE VIVIENDA RURAL 'RANCHO LOS PINOS', EN LIQUIDACION; PROPIETARIO: Ing. Paulino Guano SENECCY: 1034-12-184210; PROJECTISTA: Ing. Paulino Guano SENECCY: 1034-12-184210; UBICACION: PROVINCIA QUITCHUA M.D.M.; ESCALA: 1:2000; FECHA: AGOSTO/2020; DIBUJO: A.H.T.E.; CLAVE CATASTRAL: 3200235001; NUMERO DE PREDIO: 5781971; AREA TOTAL: 349517.55 m²; SELLOS MUNICIPALES.