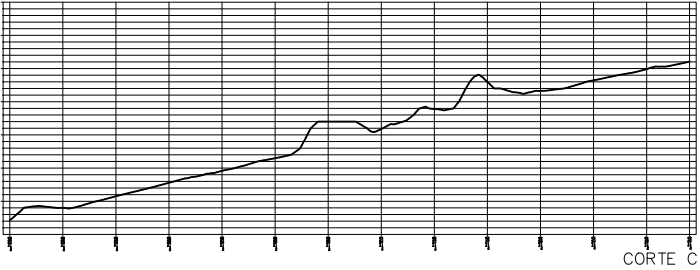
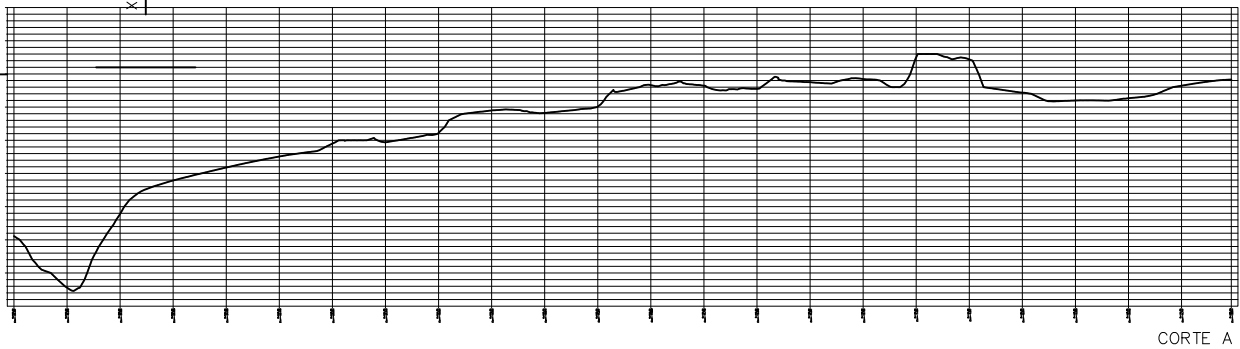
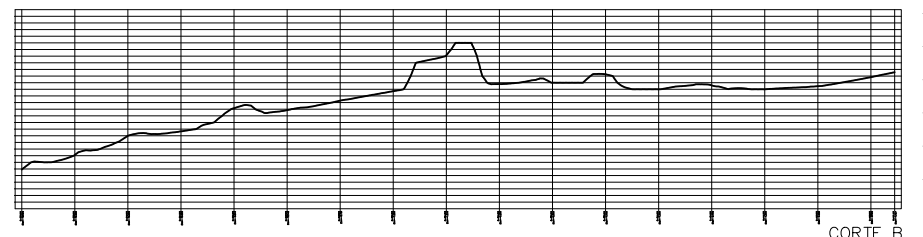
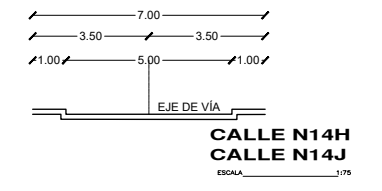

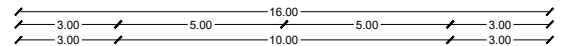


LEVANTAMIENTO TOPOGRÁFICO



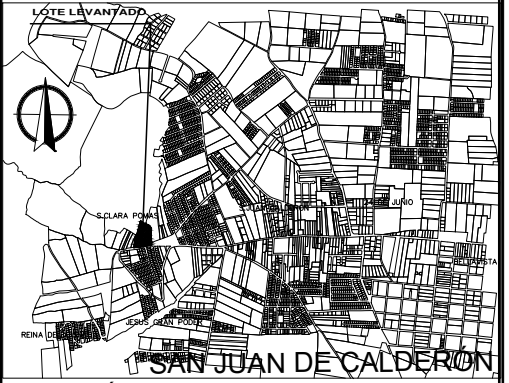
CUADRO DE ÁREAS Y LINDEROS						
DESCRIPCIÓN	LINDERO NORTE	LINDERO SUR	LINDERO ESTE	LINDERO OESTE	ÁREA ÚTIL	FAJA DE PROTECCIÓN EN LOTE
LOTE 1	En 20.25 m con LOTE 2	En 14.78 m con CALLE SAN ISIDRO LABRADOR	En 11.40 m con PROPIEDAD PRIVADA	En 20.60 m en L.D. con CALLE N14H	260,23	-
LOTE 2	En 20.20 m con LOTE 3	En 20.18 m con LOTE 1	En 9.88 m con PROPIEDAD PRIVADA	En 9.76 m con CALLE N14H	202,13	-
LOTE 3	En 21.21 m con LOTE 4	En 20.80 m con LOTE 2	En 9.83 m con PROPIEDAD PRIVADA	En 10.21 m con CALLE N14H	208,32	-
LOTE 4	En 20.00 m con LOTE 5	En 23.08 m con LOTE 3	En 9.81 m con PROPIEDAD PRIVADA	En 9.83 m con CALLE N14H	201,43	-
LOTE 5	En 18.22 m con LOTE 6	En 20.06 m con LOTE 4	En 10.38 m con PROPIEDAD PRIVADA	En 10.87 m con CALLE N14H	201,24	-
LOTE 6	En 16.45 m con LOTE 7	En 18.52 m con LOTE 5	En 10.59 m con PROPIEDAD PRIVADA	En 11.65 m con CALLE N14H	193,30	-
LOTE 7	En 13.29 m con LOTE 8	En 16.48 m con LOTE 6	En 10.27 m en L.D. con PROPIEDAD PRIVADA	En 11.99 m con CALLE N14H	161,50	-
LOTE 8	UTI: 11.57 m 7.68 m con FAJA DE PROTECCIÓN POR R.S.Q. Y 3.89 mts con PROPIEDAD PRIVADA	En 13.29 m con LOTE 7	En 21.63 m con PROPIEDAD PRIVADA	En 20.27 m con CALLE N14H	230,66	29,26
LOTE 9	En 10.50 m con AREA VERDE 1	En 13.97 m con LOTE 10	En 10.30 m con CALLE N14H	En 10.24 m con CALLE N14H	218,48	-
LOTE 10	En 13.97 m con LOTE 9	En 17.38 m con LOTE 11	En 9.31 m con CALLE N14H	En 11.45 m con CALLE N14H	158,56	-
LOTE 11	En 17.38 m con LOTE 10	En 20.29 m con LOTE 12	En 9.38 m con CALLE N14H	En 10.99 m con CALLE N14H	175,49	-
LOTE 12	En 20.29 m con LOTE 11	En 19.72 m con LOTE 13	En 10.08 m con CALLE N14H	En 10.09 m con CALLE N14H	200,12	-
LOTE 13	En 19.72 m con LOTE 12	En 15.45 m con LOTE 14	En 9.53 m con CALLE N14H	En 10.87 m con CALLE N14H	199,73	-
LOTE 14	En 15.45 m con LOTE 13	En 20.44 m con LOTE 15	En 10.06 m con CALLE N14H	En 9.93 m con CALLE N14H	196,48	-
LOTE 15	En 20.44 m con LOTE 14	En 23.92 m con CALLE PIO XII	En 10.30 m con CALLE N14H	En 17.32 m con CALLE N14H	394,04	-
LOTE 16	En 7.55m con LOTE 17	En 9.32 m con CALLE PIO XI	En 49.67 m en L.D. con CALLE N14J	En 11.35 m en L.D. con LOTE 17	476,25	-
LOTE 17	En 7.04m con CALLE PIO XII	En 11.30 m con LOTE 18	En 54.04 m en L.D. con LOTE 16	En 58.86 m en L.D. con LOTE 16	556,94	-
LOTE 18	En 8.41 m con LOTE 21	En 15.11 m con CALLE PIO XII	En 58.06 m en L.D. con LOTE 17	En 63.99 m en L.D. con LOTE 17	560,11	-
LOTE 19	En 7.84 m con LOTE 21	En 9.65 m con CALLE PIO XII	En 63.29 m en L.D. con LOTE 18	En 66.88 m en L.D. con LOTE 18	581,78	-
LOTE 20	En 8.62m con LOTE 21	En 16.64 m con CALLE PIO XII	En 68.48 m en L.D. con LOTE 19	En 74.58 m en L.D. con PROPIEDAD PRIVADA	783,38	-
LOTE 21	En 40.70 m con LOTE 22	En 40.36m L7 En 8.62 m con LOTE 20; En 7.84 m con LOTE 19; En 8.41 m con LOTE 18; En 7.04 m con LOTE 17; En 7.55 m con LOTE 16	En 10.87 m en L.D. con CALLE N14J	En 12.97 m en L.D. con PROPIEDAD PRIVADA	471,73	-
LOTE 22	En 41.25 m con PASAJE 5/N	En 40.70 m con LOTE 21	En 12.31 m con CALLE N14H	En 10.00 m con PROPIEDAD PRIVADA	523,01	-
LOTE 23	En 42.79 m en L.D. con LOTE 24	En 41.26 m con PASAJE 5/N	En 12.29 m con CALLE N14H	En 13.80 m con PROPIEDAD PRIVADA	574,90	-
LOTE 24	En 43.36 m con AREA VERDE 2	En 42.79 m en L.D. con LOTE 23	En 13.01 m con CALLE N14H	En 14.86 m en PROPIEDAD PRIVADA	618,12	-
AREA VERDE 1	En 0.89 m con CALLE N14H	En 10.50 m con LOTE 9	En 16.78 m con L.D. con CALLE N14H	En 15.10 m con CALLE N14H	112,66	-
AREA VERDE 2	En 40.96 m en L.D. con FAJA DE PROTECCIÓN DE QUEBRADA - AREA MUNICIPAL 1	En 43.36 m con LOTE 24	En 9.33 m en L.D. con CALLE N14H	En 11.45 m con PROPIEDAD PRIVADA	332,02	-
					8341,93	29,26

SIMBOLOS

- MEDIDOR AGUA
- POSTE EXISTENTE
- AGUA POTABLE
- PROYECCION VIA
- EJE VIA
- PUAS CERRAMIENTO
- LINDERO

PUNTO	COORDENADAS UTM	
	ESTE (X)	NORTE (Y)
P1	506,978.7448	9,993,061.2808
P2	507,016.1525	9,993,037.4771
P3	507,046.1800	9,993,032.5600
P4	507,049.2100	9,992,938.7500

CUADRO DE ÁREAS		
DESCRIPCIÓN	ÁREA	%
AREA LEVANTADA	10497,91	100,00
AREA ÚTIL DE LOTES	8341,93	79,46
AREA DE FAJA DE PROTECCIÓN DE LOTE:	29,26	0,28
AREA VERDE Y DE EQUIPAMIENTO COMUNAL:	444,68	4,24
FAJA DE PROTECCIÓN DE QUEBRADA - (AREA MUNICIPAL):	409,65	3,90
AREA DE VÍAS Y PASAJES:	1272,39	12,12
AREA TOTAL	10497,91	



UBICACIÓN

PROYECTO:
ASENTAMIENTO HUMANO DE HECHO Y CONSOLIDADO DE INTERÉS SOCIAL DENOMINADO
COMITE PRO MEJORAS "SANTA CLARA DE POMASQUI" PRIMERA ETAPA

TIPO DE PLANOS:
TOPOGRÁFICO

Contiene: Implantación General
Cortes de terreno
Corte de vías
Cuadro de áreas

Cuadro de coordenadas
Cuadro de linderos
Cronograma de obras
Simbología

Escala: Indicada Fecha: Noviembre 2017 CODIGO DEL PROYECTO: 2016-10-002

N° de predios: 5197677 / 5009577
Claves Catastrales: 1431402001/ 1431401007

RESPONSABLE:
A 001

Arq. Doriam Ortiz
R.P. 1005-03-427248 M 7846

Sr. Edgar Quisilema

SELLOS MUNICIPALES

CRONOGRAMA DE OBRAS									
ITEM	RUBRO	UNIDAD	CANTIDAD	VALOR	OBRAS EJECUTADAS	1 AÑO	2 AÑO	3 AÑO	4 AÑO
1	Alcantarillado	m ³	456,63	12557,33	20%		12.557,33		
2	Agua Potable	m ³	456,63	12557,325	90%			12.557,33	
3	Energía eléctrica	m ³	456,63	12557,325	100%			12.557,33	
4	Calzada	m ²	1340,09	34102,475	10%				34102,475
5	Bordillos	m ²	456,63	12557,325	10%	12.557,33			
6	Aceras	m ²	480,69	13218,975	10%				13218,975
7	Movim. Tierras	m ³	40	300			300,00		
COSTO TOTAL				97.850,75					
COSTO PARCIAL					12.857,33	12.557,33	25.114,65	47.921,45	
COSTO ACUMULADO					12.857,33	12.557,33	25.114,65	47.921,45	
PORCENTAJE PARCIAL					13,14%	12,83%	25,67%	48,36%	
PORCENTAJE ACUMULADO						100,00%			