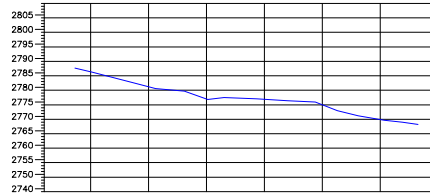


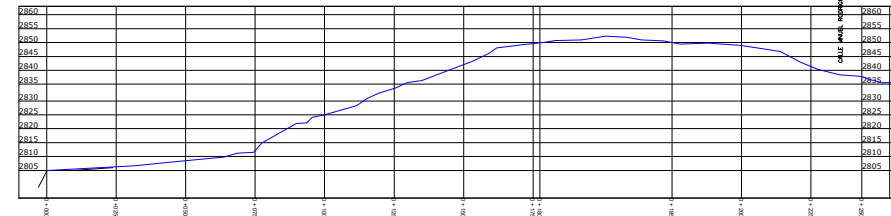
IMPLANTACION GENERAL

ESCALA 1:1000



CORTE TRANSVERSAL B - B

ESCALA H:1:300 V:1:300



CORTE LONGITUDINAL A - A

ESCALA H:1:150 V:1:150

DESCRIPCION RUBROS	UNIDAD	CANTIDAD	P. UNITARIO	P. TOTAL	1	2	3	4	5	6	7	8
LIMPIEZA MANUAL DEL TERRENO	m2	2722.13	0.42	1143.30								
REPLANTEO Y NIVELACION	m2	1361.07	1.20	1633.28								
EXCAVACION Y DESALZO DE TIERRA	m3	907.38	6.71	6088.52								
RELLENDO- COMPACTACION MATERIAL DE MEJORAMIENTO LASTRE	m3	907.38	18.57	16850.05								
ADOQUINADO F'c=300 Kg/cm2	m2	10934.78	8.54	93383.192								
VEREDAS	m2	4792.00	13.62	65267.04								
ALCANTARILLADO: TUBERIA POZOS - SUMIDEROS	m	1467	30	36675								
AGUA POTABLE: TUBERIA DE HG 0 DE 2-1/2 SALIDA DOMICILIARA	m	1467	20	29340								
EMPRESA ELECTRICA: CABLEADO-POSTES-LAMPARAS	m	1467	44.3	65000								
TOTAL DOLARES				315380.33								



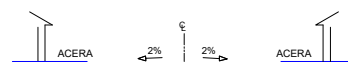
CORTE ESCALINATAS Oe9G y Oe9E

ESCALA: 1:100



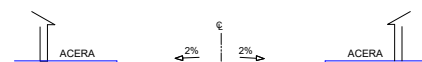
CORTE ESCALINATA Oe9F

ESCALA: 1:100



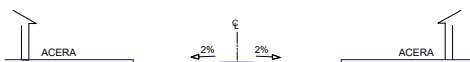
CORTE CALLES Oe9E, Oe9G y Oe9H

ESCALA: 1:100



CORTE CALLE S11 y S11D RAMÓN MIÑO

ESCALA: 1:100

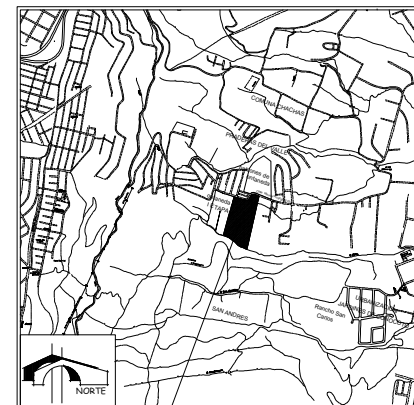


CORTE CALLE MANUEL RODRIGUEZ PINTO S10C, S10C y Oe9F

ESCALA: 1:100

DESCRIPCION	ÁREA (m2)	%
Área Útil de Lotes	37.297,34	66,50
Área de Vías y Escalinatas	8.877,72	15,83
Área Verde y Equipamiento Comunal	5.297,43	9,45
Área franja de protección de Quebrada (Área Municipal)	3.507,27	6,25
Área de Protección de Quebrada (LOTES)	880,69	1,57
Área Quebrada Abierta (LOTES)	223,90	0,40
Área Bruta del Terreno (Área Total)	56.084,35	100,00
Área Verde y Equipamiento Comunal en Relación al Área Útil de Lotes	5.297,43	14,20

Lote #	Área Bruta (m2)	Área Protección de Quebrada	Área Quebrada Abierta en Lotes	Área Útil (m2)	NORTE	SUR	ESTE	OESTE
1	834,07			834,07	15,90m con Calle S10C Manual Rodríguez Pinto	10,80m con Lote N19	52,47m con Lote N2	53,00m con Propiedad Particular
2	789,97			789,97	15,15m con Calle S10C Manual Rodríguez Pinto	15,14m con Lote N19	52,47m con Lote N1	51,89m con Lote N2
3	780,51			780,51	15,90m con Calle S10C Manual Rodríguez Pinto	15,27m con Lote N19	51,89m con Calle Oe9H	51,89m con Lote N2
4	615,99			615,99	15,77m con Calle S10C Manual Rodríguez Pinto	14,90m con Lote N20	14,88m con Lote N19	33,90m con Calle Oe9H
5	214,64			214,64	12,88m con Lote N19	12,88m con Lote N27	14,88m con Calle Oe9G	14,88m con Lote N4
6	212,55			212,55	12,88m con Calle S10C Manual Rodríguez Pinto	12,88m con Lote N19	14,88m con Calle Oe9G	14,88m con Lote N4
7	274,75			274,75	14,95m con Lote N19	14,88m con Lote N22	9,03m con Lote N11 y 8,86m con Lote N12	17,07m con Calle Oe9G
8	345,43	4497		318,44	14,95m con Calle S10C Manual Rodríguez Pinto	14,95m con Lote N19	10,95m con Lote N10 y 17,02m con Lote N11	14,47,83m con Calle Oe9F Manual Rodríguez Pinto
9	1.227,66	2473		1.200,93	18,10m con Calle S10 Manual Rodríguez Pinto	20,91m con Lote N20	41,09m con Calle Oe9F	14,12,47m con Calle Oe9F Manual Rodríguez Pinto y 10,95m con Lote N19
10	741,78	47508	20196	6474	35,91m con Lote N19	37,07m con Lote N11	19,30m con Calle Oe9F	14,12,47m con Calle Oe9F Manual Rodríguez Pinto y 10,95m con Lote N19
11	1.009,16	33191	2194	455,31	37,08m con Lote N20	40,98m con Lote N12	23,73m con Calle Oe9F	17,02m con Lote N19 y 9,03m con Lote N17
12	579,93			579,93	40,98m con Lote N11	42,30m con Lote N13	13,94m con Calle Oe9F	4,88m con Lote N17 y 9,03m con Lote 22
13	598,35			598,35	42,30m con Lote N12	19,48m con Calle Oe9F	13,94m con Calle Oe9F	13,94m con Lote N22
14	450,30			450,30	24,49m con Calle Oe9F	25,09m con Lote N15	24,28m con Propiedad Particular	25,22m con Calle Oe9F
15	1.452,03			1.452,03	25,09m con Lote N14	30,00m con Calle S11	59,97m con Calle Oe9F y 12,07m con Escalator Oe9F	14,12,47m con Calle Oe9F y 10,95m con Escalator Oe9F
16	8.087,73			8.087,73	49,72m con Calle S11	90,70m con Calle S11D Ramon Miño	134,48m con Propiedad Particular	94,73m con Escalator Oe9F
17	7.375,29			7.375,29	94,74m con Calle S11	49,10,40m con Calle S11D Ramon Miño	93,13m con Propiedad Particular	70,10m con Propiedad Particular
18	2.341,25			2.341,25	45,73m con Lote N19	44,03m con Calle S11	51,32m con Calle Oe9H	51,25m con Propiedad Particular
19	2.340,19			2.340,19	1,04m con Lote N19 y 15,27m con Lote N2	45,73m con Lote N19	51,39m con Calle Oe9H	51,39m con Propiedad Particular
20	497,54			497,54	14,90m con Lote N4	14,01m con Lote N22	16,51m con Lote N24 y 6,89m con Lote N23	34,44m con Calle Oe9H
21	222,74			222,74	12,88m con Lote N5	12,87m con Calle Oe9F	17,32m con Calle Oe9G	17,32m con Lote N24
22	341,15			341,15	16,46m con Lote N7	16,46m con Lote N22	7,85m con Lote N12 y 13,89m con Lote N13	22,51m con Calle Oe9G
23	304,28			304,28	16,46m con Lote N22	15,79m con Lote N23	18,90m con Lote N24	18,84m con Calle Oe9F
24	391,13			391,13	19,46m con Lote N13	22,13m con Lote N25	18,83m con Calle Oe9F	18,99m con Lote N23
25	354,90			354,90	22,13m con Lote N24	24,21m con Lote N25	15,27m con Calle Oe9F	15,53m con Lote N2
26	1.487,45			1.487,45	24,21m con Lote N25	33,03m con Calle S11	14,87m con Calle Oe9F y 12,40m con Escalator Oe9F	4,87m con Lote N25 y 5,60m con Lote N27
27	728,03			728,03	14,78m con Lote N25	13,10m con Calle S11	54,06m con Lote N25	14,83,42m con Calle Oe9F y 22,43m con Escalator Oe9F
28	399,05			399,05	8,90m con Lote N20	13,95m con Calle S11	17,32m con Calle Oe9G y 23,00m con Escalator Oe9F	30,66m con Lote N20
29	594,56			594,56	13,06m con Lote N22	11,80m con Calle S11	17,32m con Lote N20 y 23,64m con Lote N28	48,09m con Calle Oe9H
30	198,88			198,88	12,90m con Lote N21	8,92m con Lote N28	18,30m con Calle Oe9G	17,13m con Lote N20
31	219,14			219,14	12,89m con Lote N23	12,90m con Lote N20	17,10m con Calle Oe9G	14,89m con Lote N22
32	600,94			600,94	14,01m con Lote N20	13,04m con Lote N20	20,12m con Lote N25 y 14,89m con Lote N21	37,02m con Calle Oe9H
33	249,03			249,03	12,89m con Lote N24	12,89m con Lote N21	21,05m con Calle Oe9G	20,12m con Lote N22 y 10,95m con Lote N20
34	209,08			209,08	12,87m con Lote N21	12,87m con Lote N23	15,97m con Calle Oe9G	14,51m con Lote N20
35	305,30			305,30	15,75m con Lote N23	14,78m con Lote N27	15,53m con Lote N25 y 44,7m con Lote N26	20,09m con Calle Oe9G
TOTAL	56.084,35	880,69	273,90	37.297,34				



BARRIO ONTANEDA ALTA SEGUNDA ETAPA

UBICACION

ESCALA 1:500

COORDENADAS GPS

PUNTOS #	NORTE	ESTE
1	9966827.247	499187.300
2	9966873.081	499235.685

ASENTAMIENTO HUMANO DE HECHO Y CONSOLIDADO DE INTERÉS SOCIAL DENOMINADO "COMITE PRO MEJORAS DEL BARRIO ONTANEDA ALTA" SEGUNDA ETAPA

UBICACION: PROVINCIA PICHINCHA - CANTON QUITO PARROQUIA DE CONOCOTO - SECTOR ONTANEDA CALLE MANUEL RODRIGUEZ PINTO

CONTIENE: UBICACION IMPLANTACION GENERAL CUADRO VALORADO DE OBRAS CUADRO DE ÁREAS Y LINDEROS CORTES DE TERRENO Y VIAS

PROYECTO: C.C. 22101 16 002 / 22101 18 001 002
 N°PROYECTO: 5128562 / 5556438
 FECHA: ENERO 2021

REPRESENTANTE LEGAL: TNC. JHOMAR FABRICO TAPIA V. LP. 9123 C.I. 171207313-7
 ESCALA: INDICADA
 LAMINA: 1/1

SELLOS MUNICIPALES: