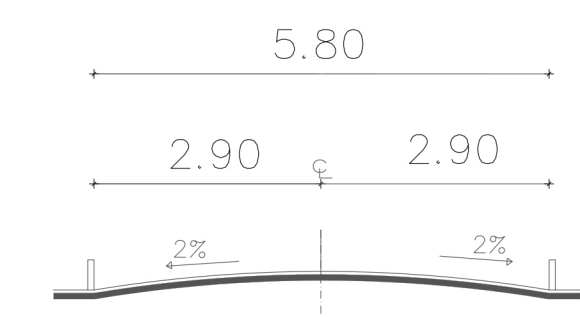
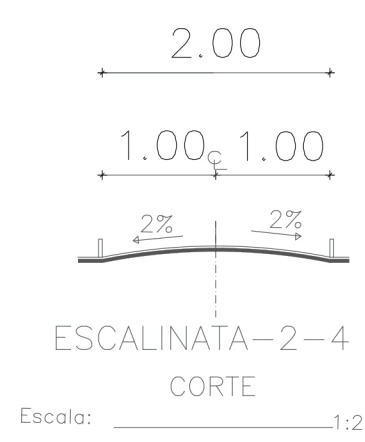
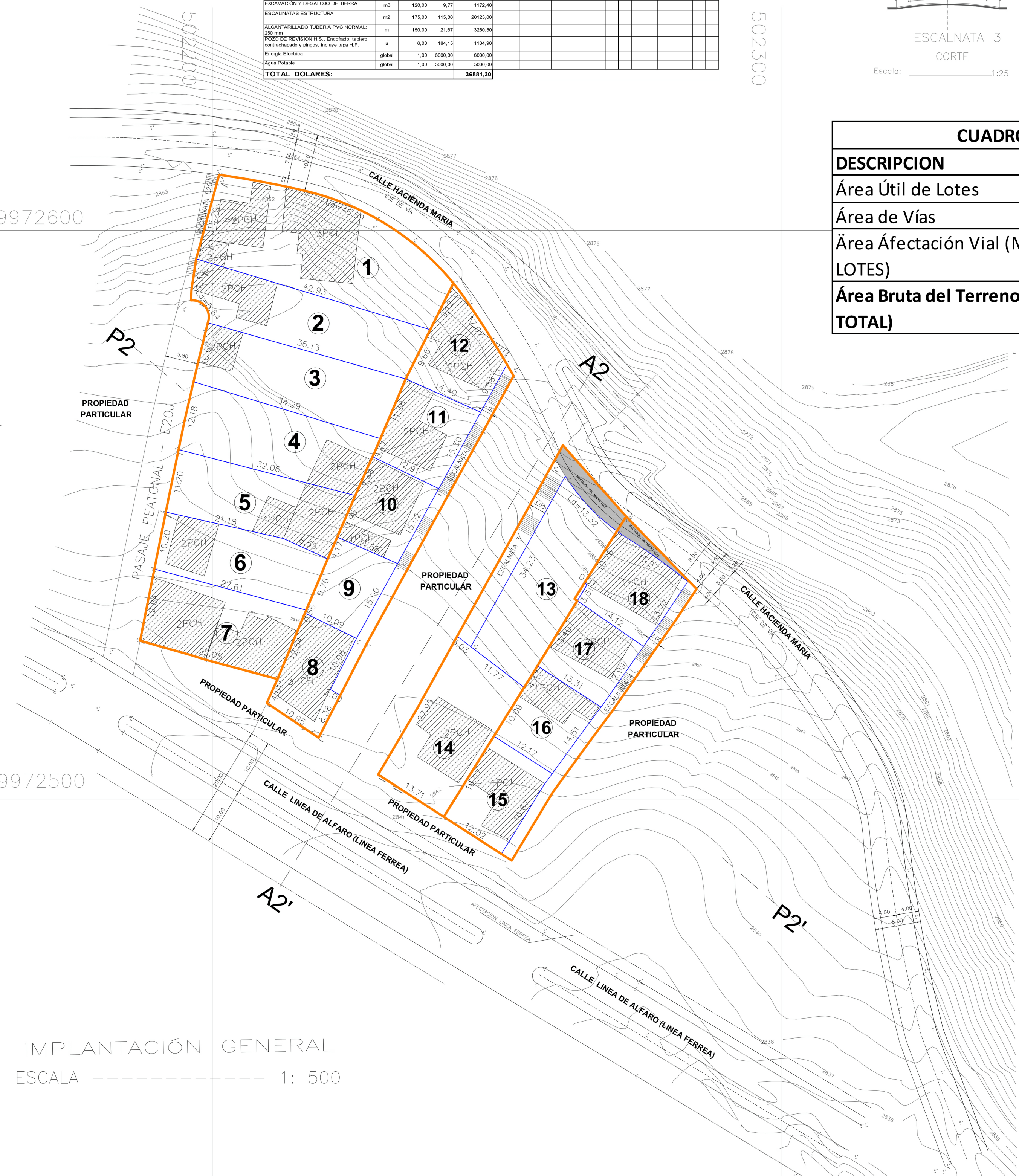


CUADRO VALORADO DE OBRA									
DESCRIPCION RUBRO	UND.	CANT.	P. UNIT.	P. TOTAL	AÑOS				
					I AÑO	II AÑO	III AÑO	IV AÑO	V AÑO
DEFINICION MAZAL DEL TERRENO	m ²	200,00	0,80	176,00					
REPLANTEO Y NIVELACION CON EQUIPO TOPOGRAFICO	km	0,16	360,00	57,60					
ENCAMERADO Y DESALZADO DE TIERRA	m ³	120,00	9,77	1172,40					
ESCALINATAS ESTRUCTURA	m ²	178,00	116,00	20458,00					
ALCANTARILLADO TUBERIA PVC NORMAL 200 mm	m	150,00	21,67	3250,50					
PROYECTO DE SELECCION Y S. Encuentros, taberos, contrachapado y program. Incluye tapa H.F. Energía Eléctrica	global	1,00	6000,00	6000,00					
Impresión	global	1,00	9000,00	9000,00					
TOTAL DOLARES:				36891,50					

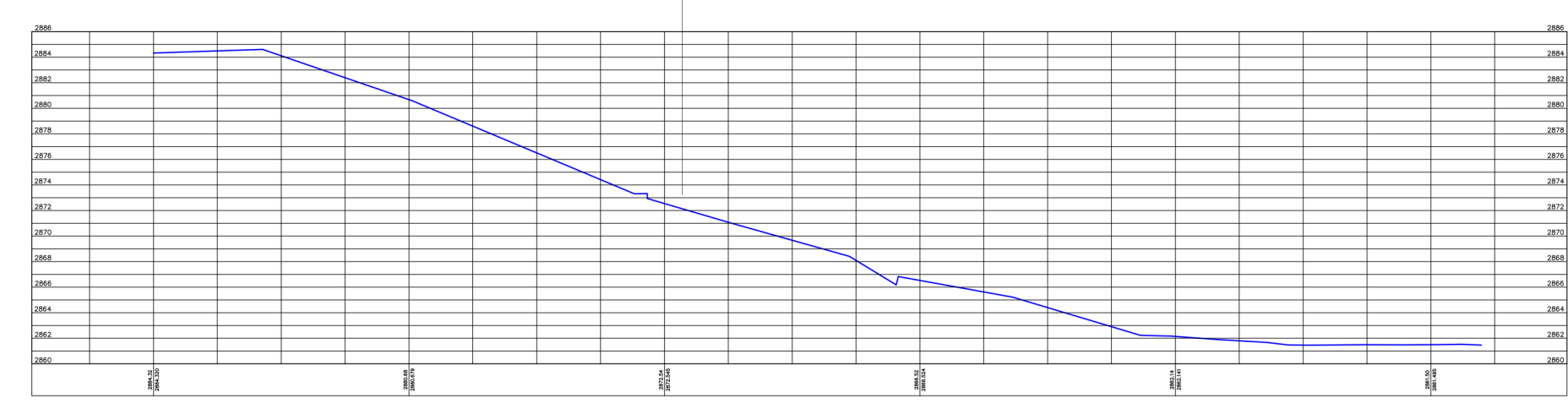


CUADRO DE ÁREAS GENERAL		
DESCRIPCION	(m2)	Porcentaje %
Área Útil de Lotes	5326,68	92,54
Área de Vías	349,95	6,08
Área Áfectación Vial (MACRO LOTES)	79,73	1,38
Área Bruta del Terreno (AREA TOTAL)	5756,36	100,00

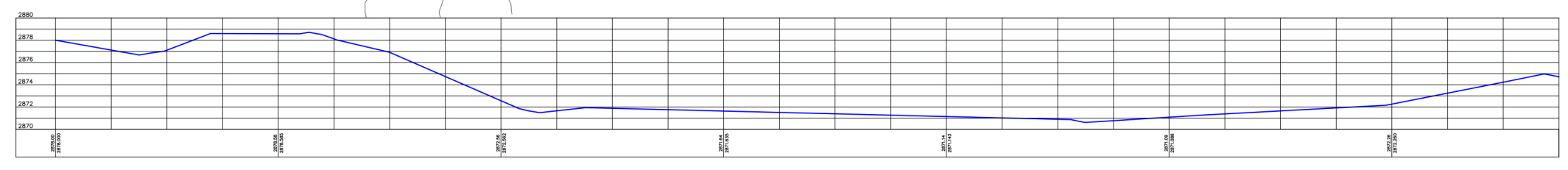
CUADRO DE ÁREAS Y LINDEROS					
LOTE	ÁREA BRUTA	NORTE	SUR	ESTE	OESTE
1	674,43	Ld= 46,59m con Calle Hacienda María	42,93m con Lote 2	9,12m con Lote 12	15,29m con Escalinata E20J
2	397,70	42,93m con Lote 1	36,13m con Lote 3	9,66m con Lote 12	7,33m con Escalinata E20J y 5,84m con Pasaje E20J
3	386,75	36,13m con Lote 2	34,29m con Lote 4	11,38m con Lote 11	10,67m con Pasaje E20J
4	381,63	34,29m con Lote 3	32,06m con Lote 5	3,47m con Lote 11 y 7,46m con Lote 10	12,18m con Pasaje E20J
5	338,50	32,06m con Lote 4	Ld= 29,73m con Lote 6	4,17m con Lote 9 y 7,96m con Lote 10	11,20m con Pasaje E20J
6	302,81	Ld= 29,73m con Lote 5	27,61m con Lote 7	9,76m con Lote 9	10,20m con Pasaje E20J
7	340,84	27,61m con Lote 6	25,05m con Propiedad Privada	0,56m con Lote 9 y 12,54m con Lote 8	12,84m con Pasaje E20J
8	183,57	10,09m con Lote 9	10,95m con Propiedad Particular	10,08m y 2,00m con Escalinata 1 y 8,38m con Propiedad Particular	12,54m con Lote 7 y 4,61m con Propiedad Particular
9	159,76	11,58m con Lote 10	10,09m con Lote 8	15,00m con Escalinata 1	0,56m con Lote 7, 9,76m con Lote 6 y 4,71m con Lote 5
10	186,41	12,91m con Lote 11	11,58m con Lote 9	15,02m con Escalinata 1	7,96m con Lote 5 y 7,46m con Lote 4
11	205,25	14,40m con Lote 12	12,91m con Lote 10	15,30m con Escalinata 1	3,47m con Lote 4 y 11,38m con Lote 3
12	210,42	17,07m con Calle Hacienda María	14,40m con Lote 11	9,58m con Escalinata 1	9,66m con Lote 2 y 9,12m con Lote 1
13	398,32	Ld=13,32m con Calle Hacienda María	11,77m con Lote 14	10,76m, 0,57m y 3,31m con Lote 18, 13,40m con lote 17 y 4,43m con Lote 16	34,23m con Escalinata 2
14	385,64	3,03m con Escalinata 2 y 11,77m con Lote 13	13,71m con Propiedad Particular	10,09m con Lote 16 y 16,67m con Lote 15	27,95m con Propiedad Particular
15	200,50	12,17m con Lote 16	12,02m con Propiedad Particular	16,67m con Escalinata 3	16,67m con Lote 14
16	184,34	13,31m con Lote 17	12,17m con Lote 15	14,51m con Escalinata 3	10,09m con Lote 14 y 4,43m con Lote 13
17	180,92	14,12m con Lote 18	13,31m con Lote 16	12,99m con Escalinata 3	13,40m con Lote 13
18	208,89	15,27m con Calle Hacienda María	14,12m con Lote 17	13,77m con Escalinata 3	10,76m, 0,57m y 3,31m con Lote 13
TOTAL	5326,68				



IMPLANTACIÓN GENERAL
ESCALA ----- 1: 500



PERFIL TRANSVERSAL A2-A2'
ESCALA H.:SC:1:100 V.:SC:1:50



PERFIL LONGITUDINAL P2-P2'
ESCALA H.:SC:1:100 V.:SC:1:50

ASENTAMIENTO HUMANO DE HECHO Y CONSOLIDADO DE INTERÉS SOCIAL DENOMINADO SAN MIGUEL DE COLLACOTO I I ETAPA

Predios: 219689/ 607556/ 607558 3539761 Lamina: 01 1 de 1
 Fecha: DICIEMBRE 2020
 Clave Catastral: 20706 02 012/ 20706 02 043 20706 02 041/ 20706 02 048
 TECNICO RESPONSABLE: MAILA MAILA GERMAN REG:17-6350
 PRESIDENTE: RONDAL RONDAL CARLOS C.I. 170598524-8
 Ubicación: San Miguel de Collacoto Parroquia Puengosi
 Contiene: IMPLANTACIÓN GENERAL CORTE LONGITUDINAL Y TRANSVERSAL CRONOGRAMA VALORADO DE OBRA CORTES DE VIAS CUADRO DE ÁREAS Y LINDEROS UBICACIÓN

SELLOS :