

ESTADO DE CUENTA No.
001-008-014649993

000026
Veinte y seis

CLAVE DE ACCESO:



CUENTA No.: **704381088** No. MEDIDOR: 1620002465
RAZON SOCIAL: USI#A ROBALINO MIRYAN ROCIO C. POSTAL: 170201
TELÉFONO: 23470479
CEDULA/RUC: 1713406278 TIPO TARIFA: Domestico
DIRECCION: BA MIRADOR ENRIQUEZ LT S/N PLACA PR:

CICLO	SECTOR	RUTA	MZ	SECUENCIA	PISO	DPTO	M. CALCULO
22	704	44	003	04510	00	01	Real
LECT. ANTERIOR	LECT. ACTUAL	PERIODO DE CONSUMO	CONSUMO (MB)				
54	81	04-10-2017/03-11-2017	27				

Mensaje al Cliente
 Pague unicamente el monto facturado en nuestros Centros integrales de Atención al Cliente y puntos Autorizados. La EPMAPS no realiza cobros a domicilio. Denuncie estos casos! Llame 1800 24 24 24
 Este documento no tiene valor tributario, para descargar su factura electronica ingrese a nuestro servicio web www.aguaquito.gob.ec Su usuario es el numero de cuenta y la clave la cedula registrada en este documento.

Detalle de valores a pagar
FACTURACION DEL MES (A)

CP	CA	DESCRIPCION	P.U.	DESC.	P. TOTAL
03	1	AGUA	12,90	0,00	12,90
04	1	ANTARILLADO	4,98	0,00	4,98
05	1	N. CLIENTES	2,10	0,00	2,10
36	1	INTERES FINANCIAMIENTO	1,22	0,00	1,22

00-00	0	SUBTOTAL 12%:	0,00
06-17	1	SUBTOTAL 0%:	21,20
07-17	2	SUBTOTAL no sujeto IVA:	0,00
08-17	10	SUBTOTAL sin impuestos:	0,00
09-17	16		
10-17	25		
11-17	27		

Promedio DMQ 24 mB IVA 12%: 0,00
 Promedio Cliente 11 mB VALOR TOTAL FACTURA (USD): 21,20

INFORMACION ADICIONAL (OTROS VALORES POR PAGAR EPMAPS) (B)

1	CONTRATO A	68,19
1	CONTRATO C	53,57

SUBTOTAL OTROS VALORES EPMAPS: 121,76

INFORMACION ADICIONAL (RECAUDACION DE TERCEROS) (C)

SUBTOTAL RECAUDACION DE TERCEROS: 0,00

CREDITOS A FAVOR DEL CLIENTE (D)

SUBTOTAL CREDITO: 0,00



MESES DEUDA: 1

TOTAL A PAGAR (A) + (B) + (C) - (D) : 142,96

Su monto subsidiado es de USD 6,69

SBS - Agua de Cuito para
 verificación de cumplimiento de
 normas NEN 1100.

FECHA EMISION: 03-11-2017
 FECHA VENCIMIENTO: 17-11-2017



TOTAL PAGAR (USD)
142,96

000026
Veinte y seis

000025
Veinte y cinco

EMPRESA ELÉCTRICA QUITO
Las Casas E1-24 y Av. 10 de Agosto
R.U.C.: 1790053881001
CONTRIBUYENTE ESPECIAL
RESOLUCIÓN N° 5368

Factura No. 001-999-001706091
Número de autorización 2010201701200199900170609117900538816
Ambiente PRODUCCION
Emisión EMISION NORMAL
Fecha de Autorización 24-10-2017 08:19:01

No. de Control: 200455306-62
Valor a pagar: 26.64

Fecha de Emisión: 20/10/2017

Fecha de Vencimiento: 10/11/2017

INFORMACIÓN DEL CONSUMIDOR

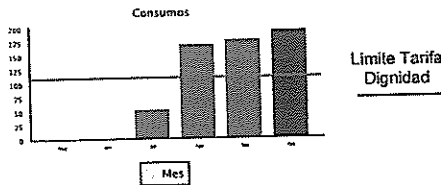
SUMINISTRO: 2004553-1 SIMBAÑA QUISHPE ROSA ELIZABETH
Código Único Eléctrico Nacional: 1402004553 Cédula / R.U.C.: 1714864848 Cod. Postal:
Dirección servicio: SAN ISIDRO LT-1 JULIO E PAREDES BELLAVISTA
Plan/Geocódigo: 58 05-17-022-2435 Tarifa: 205-Residencial(Baja Tension)
Provincia - Cantón - Parroquia: PICHINCHA - DISTRITO METROPOLITANO QUITO - CALDERON
Dirección notificación: Domicilio Geocódigo postal:

FACTURACIÓN SERVICIO ELÉCTRICO Y ALUMBRADO PÚBLICO

Medidor: 1000809616-HUI Desde: 16/09/2017 Hasta: 17/10/2017 Dias Facturados: 31 Tipo Consumo: Leído Constante: 1.00

SERVICIO ELÉCTRICO	
VALOR CONSUMO	16.33
COMERCIALIZACION	1.41
SUBSIDIO SOLIDARIO.	1.77
I.V.A. (0%)	0.00
SERVICIO ELÉCTRICO (1.1)	19.51
ALUMBRADO PÚBLICO	1.22
ALUMBRADO PÚBLICO (1.2)	1.22
OTROS PAGOS SERVICIO ELÉCTRICO	
OTROS (1.3)	0.00
TOTAL (1.1 + 1.2 + 1.3)	20.73

Descripción	Actual	Anterior	Consumo	Unid.	Valores
Energía 00h - 24h (L-D)	592.00	399.00	193	kWh	16.33



SUBSIDIOS DEL GOBIERNO	
Tarifa Eléctrica	10.80
TOTAL:	10.80



EL GOBIERNO SUBSIDIA ESTE SERVICIO

TOTAL	
Servicio Eléctrico y Alumbrado Público:	20.73
TOTAL SECTOR ELÉCTRICO (A):	20.73

FORMA DE PAGO

EFFECTIVO	DINERO ELECTRONICO	TARJETA DE CRÉDITO/DÉBITO.	OTROS
			20.73



2010201701179005388100120019990017060910274559810

ORIGINAL - USUARIO

CÓDIGO 08011224

IMPRESO POR: EMPRESA ELÉCTRICA QUITO - RUC: 1790053881001

INFORME DE REGULACIÓN METROPOLITANA

Municipio del Distrito Metropolitano de Quito

QUITO

ALCALDÍA

000024

Veinte y cuatro

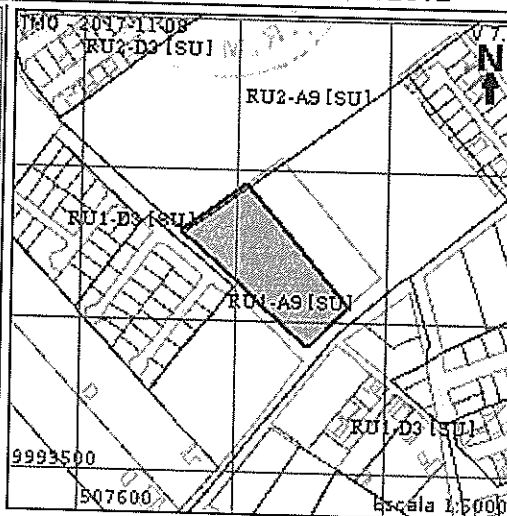
Fecha: 2017-11-08 09:48

No. 642877

*INFORMACIÓN PREDIAL EN UNIPROPIEDAD

DATOS DEL TITULAR DE DOMINIO	
C.C./R.U.C.:	1718625377
Nombre o razón social:	ASIMBAYA DIAZ DAVID SEBASTIAN Y OTROS
DATOS DEL PREDIO	
Número de predio:	5203359
Geo clave:	170108551751023000
Clave catastral anterior:	14515 07 002 000 000 000
En derechos y acciones:	SI
ÁREAS DE CONSTRUCCIÓN	
Área de construcción cubierta:	0.00 m2
Área de construcción abierta:	0.00 m2
Área bruta total de construcción:	0.00 m2
DATOS DEL LOTE	
Área según escritura:	5191.96 m2
Área gráfica:	4945.97 m2
Frente total:	150.21 m
Máximo ETAM permitido:	10.00 % = 519.20 m2 [SU]
Zona Metropolitana:	CALDERÓN
Barroquia:	CALDERÓN
Barrio/Sector:	BELLAVISTA
Dependencia administrativa:	Administración Zonal Calderón

*IMPLANTACIÓN GRÁFICA DEL LOTE



CALLES

Fuente	Calle	Ancho (m)	Referencia	Nomenclatura
SIREC-Q	JULIO ENRIQUE PAREDES	12	a 6.00m del eje devia	N14B
SIREC-Q	SAN ISIDRO	16	a 8.00m del eje devia	N9E

REGULACIONES

ZONIFICACIÓN

Zona: A9 (A1003-35)

Lote mínimo: 1000 m2

Frente mínimo: 20 m

COS total: 105 %

COS en planta baja: 35 %

Forma de ocupación del suelo: (A) Aislada

Uso de suelo: (RU1) Residencial urbano 1

PISOS

Altura: 12 m

Número de pisos: 3

RETIROS

Frontal: 5 m

Lateral: 3 m

Posterior: 3 m

Entre bloques: 6 m

Clasificación del suelo: (SU) Suelo Urbano

Factibilidad de servicios básicos: SI

CONTACIONES/PROTECCIONES

Descripción	Tipo	Derecho de vía	Retiro (m)	Observación
-------------	------	----------------	------------	-------------

OBSERVACIONES

EL INTERESADO REALIZARÁ EL REPLANTEO DE VIAS PARA DEFINIR AFECTACION....COORDINARÁ EN JEFATURA DE TERRITORIO Y VIVIENDA DE ADM-AZCA

RADIO DE CURVATURA EN LA ESQUINA DE 5.00M

INFORME DE REGULACIÓN PARA LA TOTALIDAD DEL PREDIO 100% DERECHOS Y ACCIONES

NOTAS

- Los datos aquí representados están referidos al Plan de Uso y Ocupación del Suelo e instrumentos de planificación complementarios, vigentes en el DMQ.
- * Esta información consta en los archivos catastrales del MDMDQ. Si existe algún error acercarse a las unidades desconcentradas de Catastro de la Administración Zonal correspondiente para la actualización y corrección respectiva.
- Este informe no representa título legal alguno que perjudique a terceros.
- Este informe no autoriza ningún trabajo de construcción o división de lotes, tampoco autoriza el funcionamiento de actividad alguna.
- "ETAM" es el "Error Técnico Aceptable de Medición", expresado en porcentaje y m2, que se acepta entre el área establecida en el Título de Propiedad (escritura), y la superficie del lote de terreno proveniente de la medición realizada por el MDMDQ, dentro del proceso de regularización de excedentes y diferencias de superficies, conforme lo establecido en el Artículo 481.1 del COOTAD; y, a la Ordenanza Metropolitana 0126 sancionada el 19 de julio de 2016.
- Para iniciar cualquier proceso de habilitación de la edificación del suelo o actividad, se deberá obtener el IRM respectivo en la administración zonal correspondiente.
- Este informe tendrá validez durante el tiempo de vigencia del PUOS.
- Para la habilitación de suelo y edificación los lotes ubicados en área rural solicitará a la EPMAPS factibilidad de servicios de agua potable y alcantarillado.

ASENTAMIENTO HUMANO DE HECHO Y CONSOLIDADO DE INTERÉS SOCIAL DENOMINADO BARRIO EL MIRADOR

PROFESIONAL:

ARQ. EDISON ALOMOTO
N. REG. 1005-14-1298247

PROPIETARIO:

SRA. MIRYAN R. USIÑA R.
C.I. 171340627-8

OBJETO:

LEVANTAMIENTO PLANIMÉTRICO

CONTIENE:

IMPLANTACIÓN GENERAL - SECCIÓN TÍPICA VÍAS - CUADRO DE ÁREAS
CRONOGRAMA DE OBRAS - COORDENADAS - CORTES DE TERRENO

NÚMERO DE PREDIO:

5203359

CLAVE CATASTRAL:

14515-07-002

DIBUJO:



CODIGO:

FECHA:

NOVIEMBRE 2017

ESCALA:

INDICADA

LAMINA:

1B/1B

DE LOS MUNICIPALES

000023
VEINTE Y TRES



000022
Veinte y dos

UNIDAD ESPECIAL REGULA
TU BARRIO

SECRETARÍA DE COORDINACIÓN Y PARTICIPACIÓN CIUDADANA

www.quito.gov.ec