

EMPRESA PÚBLICA METROPOLITANA DE AGUA POTABLE Y SANEAMIENTO

MATRIZ: Av. Mariana de Jesús S/N y Alemania
CONTRIBUYENTE ESPECIAL: Resolución No. 281 del 23 de Enero de 1997

www.aguaquito.gov.ec - Atención al cliente: 1800-242424



RUC: 1768154260001

CUENTA N°: 530945382

CLIENTE: PACHACAMA QUISHPE SEGUNDO

DIRECCIÓN: BA BALVINA CA G LT 23A

PLACA PREDIAL: N18-291

N° DE MEDIDOR: 21143395

RUC/CI: 1709693723

TELÉFONO:

CODIGO POSTAL: 170812

Amaguaña

SECTOR: 0

CTA. ESP:

FECHA Y LECTURA ANTERIOR: 05-02-2018 3055

FECHA Y LECTURA ACTUAL: 02-03-2018 3064

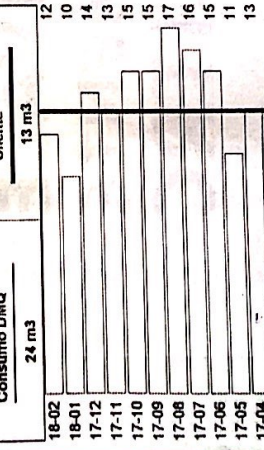
EVOLUCION DE SU CONSUMO

05-02-2018 3055

02-03-2018 3064

MESSAJES AL CLIENTE

MONTO SUBSIDIADO USD: 6.94



Pague únicamente el monto facturado en nuestros Centros Integrales de Atención al Cliente y puntos autorizados. La EPMAPS no realiza cobros a domicilio. ¡Denuncie estos casos! Llame al 1 800 24 24 24.

"ESTIMADO CLIENTE" SU FACTURA SE ENCUENTRA EN MORA, CANCELE DE FORMA INMEDIATA, EVITESE LA SUSPENSIÓN DEL SERVICIO Y VALORES POR JUICIO COACTIVO

PERÍODO

El Agua Potable de esta Empresa Pública tiene certificación del cumplimiento de la norma INEN 1108

FECHA EMISIÓN
20-03-2018

FECHA VENCIMIENTO
INMEDIATO

VALIDO ÚNICAMENTE CON REGISTRO DE PAGO, SELLO O COMPROBANTE ELECTRÓNICO

Estado de cuenta 001 - 008 - 017522193

CICLO 20 SECTOR 530 RUTA 28 MZ 4 SECUENCIA 920 PISO 0 DPTO. 1

CONSUMO (m³) 9 N. DEP Domes. Parroquias
FACTURACIÓN REAL SEC. ECO. 7

DESCRIPCIÓN	VALOR USD
SALDO ATRASADO	4,77
AGUA	0,90
ALCANTARILLADO	0,35
ADMIN. CLIENTES	2,10
INTERES MES	0,05

CLIENTE



trinity
y siete
8,17

SUBTOTAL
IVA 0% 0,00

MESES DEUDA 2 TOTAL A PAGAR, USD 8,17

28 Amaguaña



530945382

PACHACAMA QUISHPE SEGUNDO



8,17

TOTAL A PAGAR USD

RECAUDACION

Empresa Pública Metropolitana de Agua Potable y Saneamiento

QUITO
ALCALDIA

EMPRESA PÚBLICA METROPOLITANA DE AGUA POTABLE Y SANEAMIENTO
www.aquaquito.gob.ec - Atención al cliente: 1800-342424

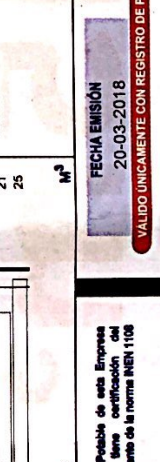
RUC: 1708154260001
CUENTA N°: 530945590

CIENTE: CHIGUANO SINAILIN FRANCIS
DIRECCIÓN: BA BALVINA CA I LT 23B
PLACA PREDIAL: E9-202
N° DE MEDIDOR: 21070458

RUCI: 1700546441
TELÉFONO: 02-03-2018 4325
SECTOR: Amaguaña
CODIGO POSTAL: 170812
CITA. ESP: 0

FECHA Y LECTURA ANTERIOR: 05-02-2018 4301
FECHA Y LECTURA ACTUAL: 02-03-2018 4325

EVOLUCIÓN DE SU CONSUMO



MONTO SUBSIDIADO USD: 18,83

MESES AL CLIENTE: 02-03-2018 4325

Pague únicamente el monto facturado en nuestros Centros Integrales de Atención al Cliente y puntos autorizados. La EPIMAPS no realiza cobros a domicilio. ¡Denuncie estos casos! Llame al 1 800 24 24 24.

"ESTIMADO CLIENTE" CANCELE EL VALOR DE SU FACTURA, HASTA LA FECHA LIMITE DE PAGO Y EVITESE LA SUSPENSIÓN DEL SERVICIO Y VALORES POR JUICIO COACTIVO

FECHA EMISIÓN: 20-03-2018
FECHA VENCIMIENTO: 13-04-2018

VALIDO ÚNICAMENTE CON REGISTRO DE PAGO, SELLO O COMPROBANTE ELECTRÓNICO

Estado de cuenta 001 - 008 - 017522206

CICLO: 20
SECTOR: 530
RUTA: 28
MZ: 4
SECUENCIA: 930
PISO: 0
DPTO.: 1

CONSUMO (M3) 24
FACTURACIÓN REAL
TARIFA Domes Parroquias
SEC. ECO. 7

DESCRIPCIÓN	DETALLE DE FACTURACIÓN	VALOR USD
AGUA		2,17
ALCANTARILLADO		0,84
ADMIN. CLIENTES		2,10

QUITO
ALCALDIA

Empresa Pública Metropolitana de Agua Potable y Saneamiento

CHIGUANO SINAILIN FRANCIS
28 Amaguaña

TOTAL A PAGAR USD: 5,11

SUBTOTAL: 5,11
IVA 0%: 0,00

MESES DEUDA 1
TOTAL A PAGAR USD: 5,11

RECAUDACION

530945590

15-33

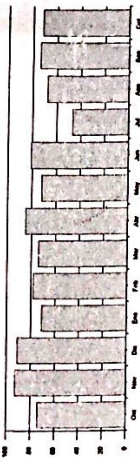
INFORMACIÓN DEL CONSUMIDOR

SUMINISTRO: **1124179-4** PACHACAMA QUISHPE SEGUNDO WILLIAM
 Código Único Eléctrico Nacional: **1401124179** Cédula / R.U.C.: 1709693723
 Dirección servicio: PRINCIPAL SIN PB CALLE A LA BALBINA
 Plan/Geocódigo: 72 08-03-165-6980 Tarifa: 715-Comercial sin Demanda (Baja Tension)
 Provincia - Cantón - Parroquia: PICHINCHA - DISTRITO METROPOLITANO QUITO - AMAGUANA
 Dirección notificación: Domicilio

FACTURACIÓN SERVICIO ELÉCTRICO Y ALUMBRADO PÚBLICO

Medidor: 153584-LAN-AB Desde: 2017-09-26 Hasta: 2017-10-26 Días Facturados: 30 Tipo consumo: Leído Constante: 1.00

Consumos	Actual	Anterior	Consumo	Unid.	Valores
Energía 00h-24h (L+D)	32498.00	32426.00	72 kWh		5.83



SERVICIO ELÉCTRICO Y ALUMBRADO PÚBLICO	
VALOR CONSUMO:	5.83
COMERCIALIZACION	1.41
I.V.A. (0%)	0.00
SERVICIO ELÉCTRICO (1.1):	7.24
ALUMBRADO PÚBLICO	0.56
ALUMBRADO PÚBLICO (1.2):	0.56
OTROS PAGOS SERVICIO ELÉCTRICO	
OTROS (1.3):	0.00
TOTAL (1.1 + 1.2 + 1.3):	7.80

FORMA DE PAGO

EFFECTIVO	DINERO ELÉCTRONICO	TARJETA DE CRÉDITO/ DÉBITO	OTROS
			7.80

SUBSIDIOS DEL GOBIERNO	
Tarifa Eléctrica	5.50
TOTAL:	5.50

EL GOBIERNO
SUBSIDIA
 ESTE SERVICIO

TOTAL	
Servicio Eléctrico-Alumbrado Público	7.80
TOTAL SECTOR ELECT. CO (A)	7.80

8586

NOTIFICACIÓN DE PAGO DEL TRIBUTO PARA EL CUERPO DE BOMBEROS DEL CANTÓN QUITO

RUC: 1768097950001 Suministro: 1124179-4
 Nombre: PACHACAMA QUISHPE SEGUNDO WILL Cédula/R.U.C.: 1709693723
 Dirección servicio: PRINCIPAL SIN PB CALLE A LA BALBINA
 Fecha de Emisión: 2017-10-27

CONCEPTO	VALOR
IMPUESTO BOMBEROS	5.63
TOTAL TRIBUTO CUERPO DE BOMBEROS:	5.63

NOTIFICACIÓN DE PAGO POR LA TASA DE RECOLECCIÓN DE BASURA DEL MUNICIPIO DEL CANTÓN QUITO

RUC: 1768155310001 Suministro: 1124179-4
 Nombre: PACHACAMA QUISHPE SEGUNDO WILL Cédula/R.U.C.: 1709693723
 Dirección servicio: PRINCIPAL SIN PB CALLE A LA BALBINA
 Fecha de Emisión: 2017-10-27

CONCEPTO	VALOR
TASA RECOLECCION BAS	1.21
TOTAL TASA DE RECOLECCION DE BASURA:	1.21

35
 treinta y cinco

RESUMEN DE VALORES A PAGAR

Total Sector Eléctrico (A)	7.80
Total Tributo Cuerpo de Bomberos	5.63
Total Tasa Recolección Basura	1.21
Total Otros Rubros Terceros	0.00
TOTAL A PAGAR (USD)	14.64

8586



EMPRESA
ELÉCTRICA
QUITO S.A.



Empresa Eléctrica Quito S.A.E.E.Q.
Matriz: Bartolome de las Casas E1-24 y Av. 10 de Agosto
RUC: 1790053881001
Contribuyente especial, resolución No. 5368
OBLIGADO A LLEVAR CONTABILIDAD



K200007867142

Nro. Factura 001-999-007601094
Nro. doc. interno 003040108947
Fecha de emisión 26-03-2018
Fecha de vencimiento 10-04-2018
Número de autorización 2603201801179005388100120019990076010940047610912

VALOR A PAGAR \$12.75

Información del consumidor

CONSUMIDOR CALIFICADO PARA APLICAR LA LEY DEL ANCIANO O LEY ORGÁNICA DE DISCAPACIDADES

CUENTA CONTRATO 200007867142
Nombre Cliente CHIGUANO SINAILIN FRANCISCO
Cédula 1700546441
Código Único Eléctrico Nacional 1400946332
Geocódigo 1417U850000319
Tipo de tarifa Arconel
Dirección del servicio JUAN DE SALINAS E9-206 FRANCISCO ESPINOZA PB - AMAGUAÑA
Dirección de envío JUAN DE SALINAS E9-206 FRANCISCO ESPINOZA PB - AMAGUAÑA

1. Información Servicio Eléctrico y Alumbrado Público

Número de medidor 117238
Tipo consumo leído
Fecha desde 27-02-2018
Días facturados 25
Fecha hasta 23-03-2018

Descripción	Fecha Hasta	Lectura Actual	Lectura Anterior	Diferencia Consumo	Consumo Subtotal	Consumo Int. Transfor.	Consumo Total	Unidad Medida	Monto (\$)
Energía activa total	23-03-2018	46036.00	45903.00	0.00	133.00	0.00	133.00	KWH	10.74


U 34
tarifa y otros

2. Valores pendientes

VALORES PENDIENTES (2) 0.00

3. Planes de Financiamiento Autorizados por el Consumidor

PLANES DE FINANCIAMIENTO (3) 0.00



Servicio Eléctrico y Alumbrado Público	
Límite	10.74
Tarifa	1.41
Dignidad	4.83-
Subsidio Ley del Anciano Ener.	7.32
Subtotal Servicio Eléctrico (SE)	0.84
Servicio Alumbrado Público	0.84
Subtotal Alumbrado Público	0.00
Base I.V.A. 0%	12.99
I.V.A. 0%	0.00
Base Exento de IVA	4.83-
Exento de IVA	0.00
TOTAL SE Y AP (1)	8.16

Formas de Pago

FORMA DE PAGO	VALOR	PLAZO	TIEMPO
SIN UTILIZACIÓN DEL SISTEMA FINANCIERO	8.16	15	días

EL GOBIERNO
SUBSIDIA
ESTE SERVICIO
Subsidios del Gobierno

Subsidio Tarifa Eléctrica	7.96-
Tercera Edad	4.83-
TOTAL:	12.79

TOTAL (A)	
Servicio Eléctrico y Alumbrado Público (1)	8.16
Valores Pendientes (2)	0.00
Planes de Financiamiento (3)	0.00
TOTAL SECTOR ELÉCTRICO (A)	8.16

Mensajes

Recaudación Terceros

ESTOS VALORES NO FORMAN PARTE DE LOS INGRESOS DE LA EMPRESA ELÉCTRICA

NOTIFICACIÓN DE PAGO DEL TRIBUTO PARA LA TASA DE RECOLECCIÓN DE BASURA DEL MUNICIPIO DEL CANTÓN QUITO

Beneficiario EMP METROPOLITANA DE ASEO
R.U.C beneficiario. 1768155310001
Fecha de Emisión 26-03-2018
Cuenta Contrato 200007867142
Cédula 1700546441
Nombre CHIGUANO SINAILIN

CONCEPTO	VALOR
Tasa de Recolección Basura	2.66
TOTAL RECOLECCIÓN BASURA (5)	2.66

NOTIFICACIÓN DE PAGO DEL TRIBUTO PARA EL CUERPO DE BOMBEROS DEL CANTÓN QUITO

Beneficiario C. BOMBEROS DISTRITO M QUITO
R.U.C beneficiario. 1768097950001
Fecha de Emisión 26-03-2018
Cuenta Contrato 200007867142
Cédula 1700546441
Nombre CHIGUANO SINAILIN

CONCEPTO	VALOR
Contribución Bomberos	1.93
TOTAL CONTRIBUCIÓN BOMBEROS (4)	1.93

RESUMEN DE VALORES A PAGAR	
Total Sector Eléctrico (A)	8.16
Total Recaudación de Terceros (4+5+6)	4.59
TOTAL A PAGAR (USD)	12.75

INFORME DE REGULACIÓN METROPOLITANA

Municipio del Distrito Metropolitano de Quito

QUITO
 ALCALDÍA

Fecha: 2018-11-26 08:30

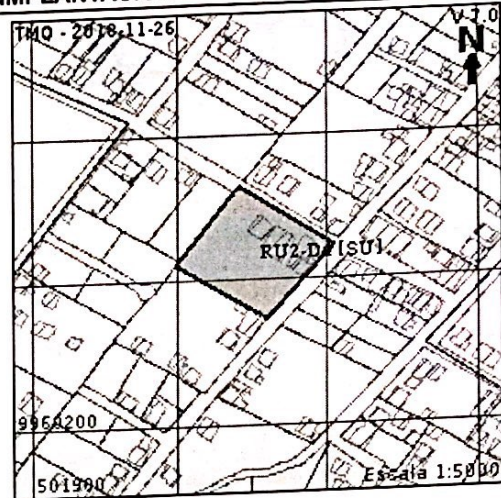
No. 683244

 0 33
 treinta
 y tres

*INFORMACIÓN PREDIAL EN UNIPROPIEDAD

DATOS DEL TITULAR DE DOMINIO	
C.C./R.U.C.:	1709080137
Nombre o razón social:	OÑA PAUCAR HECTOR PATRICIO
DATOS DEL PREDIO	
Número de predio:	5324746
Geo clave:	170110520177004112
Clave catastral anterior:	23806 08 007 000 000 000
En derechos y acciones:	SI
ÁREAS DE CONSTRUCCIÓN	
Área de construcción cubierta:	982.70 m2
Área de construcción abierta:	0.00 m2
Área bruta total de construcción:	982.70 m2
DATOS DEL LOTE	
Área según escritura:	5000.00 m2
Área gráfica:	5000.00 m2
Fronte total:	143.01 m
Máximo ETAM permitido:	10.00 % = 500.00 m2 [SU]
Metropolitana:	CHILLOS
Guía:	AMAGUAÑA
Sector:	LA BALVINA
Dependencia administrativa:	Administración Zonal los Chillos
Aplica a incremento de pisos:	

*IMPLANTACIÓN GRÁFICA DEL LOTE



CALLES

Fuente	Calle	Ancho (m)	Referencia	Nomenclatura
SIREC-Q	JUAN DE SALINAS	11	5.5 m al eje de la vía	N19
SIREC-Q	FRANCISCO JAVIER ESPINOZA ACEVEDO	12	6 m al eje de la vía	

REGULACIONES

ZONIFICACIÓN

Zona: D4 (D303-80)

Lote mínimo: 300 m2

Fronte mínimo: 10 m

COS total: 240 %

COS en planta baja: 80 %

Forma de ocupación del suelo: (D) Sobre línea de fábrica

Uso de suelo: (RU2) Residencial Urbano 2

PISOS

Altura: 12 m

Número de pisos: 3

RETIROS

Frontal: 0 m

Lateral: 0 m

Posterior: 3 m

Entre bloques: 6 m

Clasificación del suelo: (SU) Suelo Urbano

Factibilidad de servicios básicos: SI

ESTACIONES/PROTECCIONES

Descripción	Tipo	Derecho de vía	Retiro (m)	Observación

OBSERVACIONES

.-.-
 INFORME VALIDO PARA EL 100% DE LOS DERECHOS Y ACCIONES DEL PREDIO
 AFECTACION PARCIAL Y VARIABLE POR REGULARIZACION DE LA VIA. SOLICITE REPLANTEO VIAL DE LA MISMA.
 ZONA LOS CHILLOS ¿ PARROQUIA AMAGUAÑA
 EL RADIO DE CURVATURA EN LA INTERSECCION DE LAS VIAS SERA DE 5.00M.

NOTAS

- Los datos aquí representados están referidos al Plan de Uso y Ocupación del Suelo e instrumentos de planificación complementarios, vigentes en el DMQ.
- * Esta información consta en los archivos catastrales del MDMDQ. Si existe algún error acercarse a las unidades desconcentradas de Catastro de la Administración Zonal correspondiente para la actualización y corrección respectiva.
- Este informe no representa título legal alguno que perjudique a terceros.
- Este informe no autoriza ningún trabajo de construcción o división de lotes, tampoco autoriza el funcionamiento de actividad alguna.
- "ETAM" es el "Error Técnico Aceptable de Medición", expresado en porcentaje y m2, que se acepta entre el área establecida en el Título de Propiedad (escritura), y la superficie del lote de terreno proveniente de la medición realizada por el MDMQ, dentro del proceso de regularización de excedentes y diferencias de superficies, conforme lo establecido en el Artículo 481.1 del COOTAD; y, a la Ordenanza Metropolitana 0126 sancionada el 19 de Julio de 2016.
- Para iniciar cualquier proceso de habilitación de la edificación del suelo o actividad, se deberá obtener el IRM respectivo en la administración zonal correspondiente.
- Este informe tendrá validez durante el tiempo de vigencia del PUOS.
- Para la habilitación de suelo y edificación los lotes ubicados en área rural solicitará a la EPMAPS factibilidad de servicios de agua potable y

26/11/2018



INFORME DE REGULACIÓN METROPOLITANA



© Municipio del Distrito Metropolitano de Quito
Secretaría de Territorio Hábitat y Vivienda
2011 - 2018

NO. PREDIO: 5324746 23806 08 007

CONTIENE:
UBICACIÓN, IMPLANTACION GENERAL,
CORTES DE VÍAS Y PASAJES, CORTES DEL TERRENO,
CRONOGRAMA VALORADO DE OBRA
CUADRO DE RESUMEN DE ÁREAS, CUADRO DE ÁREAS Y LINDEROS.

POR LA BALBINA SECTOR CHIGUANO :

SR. CHIGUANO SINAILIN FRANCISCO
C.I.: 17005466644-1
REPRESENTANTE

0 32
treinta
y dos

LEVANTO:
SKETCH CAD
SOLUCIONES TÉCNICAS GLOBLAES
TELÉFONOS: 0988297844 - 0999034540 - 0988386646
e-mail: proyectos@sketchcad.com.ec
www.sketchcad.com.ec

ESCALA:
INDICADA

FECHA:
Noviembre /2018

LÁMINA:
1 / 1

ARQ. JACQUELINE A. PAREDES E.
SENECSYT 1005-03-326516

NOTAS TÉCNICAS:
GEOREFERENCIACIÓN EN BASE AL SISTEMA DE REFERENCIA ESPACIAL PARA EL DISTRITO METROPOLITANO DE QUITO - SIREs - QUITO
SEGÚN ORDENANZA METROPOLITANA No. 225

SELLOS MUNICIPALES:

UNIDAD ESPECIAL REGULA

TU BARRIO

SECRETARÍA DE COORDINACIÓN Y PARTICIPACIÓN CIUDADANA

La Balvina "Sector Chiguano"
Plano 2018

www.quito.gob.ec

U 31
treinta
y uno

Of. 1032 Informe de nomenclatura del Barrio "La Balvina Sector Chiguano"

impreso por Ivan Florencio (Gerente) Alvarado Molina (ivan.alvarado@epmmop.gob.ec), 03/08/2018 - 12:47:01

Estado	abierto	Antigüedad	16 d 0 h
Prioridad	3 normal	Creado	18/07/2018 - 12:11:34
Cola	SECRETARIA GENERAL COORD TERRITORIAL Y PART	Creado por	Subia Davalos Karina del Carmen
Bloquear	bloqueado	Tiempo contabilizado	0
Identificador del cliente	regulatubarrio@hotmail.sc		
Propietario	maguirrec (Maria Belen Aguirre Crespo)		

U 30
fuerza

Información del cliente

Nombre: UNIDAD ESPECIAL
Apellido: REGULA TU BARRIO
Identificador de usuario: regulatubarrio@hotmail.sc
Correo: regulatubarrio@hotmail.sc

Artículo #2

De: "Ivan Florencio (Gerente) Alvarado Molina" <ivan.alvarado@epmmop.gob.ec>
Asunto: SE REMITE OFICIO NRO. 651-GP / 2851-SG
Creado: 03/08/2018 - 12:46:53 por agente
Tipo: nota-interna
Adjunto (MAX 8MB): Oficio_nro._651-GP_2851-SG.pdf (341.4 KBytes)
INFORME DE NOMENCLATURA AHHC "LA BALVINA SECTOR CHIGUANO"

Quito, 02 AGO. 2018

Oficio 651 - GP

03 AGO 2018
2851

0 29
veinte y nueve

Hoja de Ruta No. TE-MAT-06957-18

Ticket GDOC - 109142

Asunto: Informe de Nomenclatura AHHC "LA BALVINA SECTOR CHIGUANO"

Abogada
Karina Subía Dávalos
Directora de la Unidad Especial "Regula Tu Barrio"
Montufar N4-119 y Espejo
Telf. 3952-300 ext. 15026 / 15027 / 15028
Presente

De mi consideración:

En atención al Oficio No. UERB-1023-2018, ingresado a la EPMMOP con Hoja de Ruta No. TE-MAT-06957-18, mediante el cual solicita el Informe de Nomenclatura Vial del Asentamiento Humano de Hecho y Consolidado "LA BALVINA SECTOR CHIGUANO", ubicado en la parroquia de Amaguaña; adjunto encontrará la información requerida en formato digital (.pdf) e impreso (A4).

Atentamente,

Arq. Hidalgo Núñez Lucio
Gerente de Planificación
Empresa Pública Metropolitana de Movilidad y Obras Públicas

Anexo.: - Copia de Oficio No. UERB-1032-2018 y plano (2 hojas)
- Plano A4 (1 hoja)
- 1 CD

Copia: Ing. Iván Alvarado Molina - Gerente General EPMMOP

Elaborado por:	Ing. María Teresa Tayo H.	UIG	
Revisado por:	Ing. Lorena Izurieta Z.	UIG	
Hoja de trámite No.2402			
Hoja de Ruta No. 6957-18			

UNIDAD ESPECIAL REGULA
TU BARRIO
SECRETARÍA DE COORDINACIÓN Y PARTICIPACIÓN CIUDADANA
Recibido por: *Josmaría*
Firma:
Fecha: 06 AGO 2018

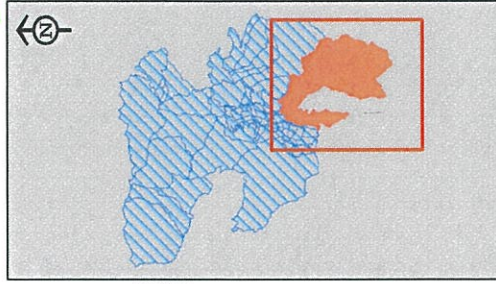
veinte
y ocho
28

SIMBOLOGIA

LEYENDA EXPLICATIVA

- AHHC DENOMINADO "LA BALVINA SECTOR CHIGUANO"
- EJES VIALES
- ▭ PREDIOS

UBICACIÓN



<p>PROYECTO: EMPRESA PUBLICA METROPOLITANA DE MOVILIDAD Y OBRAS PUBLICAS</p> <p>CONTENIDO: EJES VIALES PARROQUIA AMAGUANA AHHC DENOMINADO "LA BALVINA SECTOR CHIGUANO"</p> <p>GERENTE GENERAL: ING. IVÁN ALVARADO MOLINA</p> <p>GERENCIA DE PLANIFICACIÓN</p>	<p>RESPONSABLE: GERENCIA DE PLANIFICACIÓN</p> <p>REVISÓ: ING. LORENA ZUBIETA Z.</p> <p>PROCESAMIENTO: UNIDAD DE INFORMACIÓN GEOGRÁFICA</p> <p>APROBÓ: ARG. HIDALGO JÚNEZ LUCIO, Gerente de Información</p>	<p>ESCALA: 1:1.000</p> <p>FECHA: JUNIO 2018</p> <p>RESPONSABLE PROCESAMIENTO: MTH</p> <p>LÁMINA: 1/1</p>	<p>FUENTES: EPMIMOP Gerencia de Planificación Unidad de Información Geográfica</p> <p>Limite Parroquial, Secretaría Territorio, Hábitat y Vivienda</p> <p>NOTA ACLARATORIA: Este estudio es emitido por el Concejo Metropolitano de Quito, mediante la ley de Régimen para el DMO, Ordenanza de Zonificación 002 del 18-12-2000, y en base al artículo 25 del COOTAD.</p>	<p>OBSERVACIONES: Estos planos se relacionan a la información de realidad y obra pública que son competencia de la EPMIMOP</p> <p><small>SISTEMAS DE REFERENCIA ESPACIAL: UTM EPSG:31470, EPSG:31472, DATUM VERTICAL: El sistema de altura con respecto al nivel del mar en la Estación Meteorológica de La Balvina, Prov. de Guayas</small></p>
	<p>PROYECTO: EMPRESA PUBLICA METROPOLITANA DE MOVILIDAD Y OBRAS PUBLICAS</p> <p>CONTENIDO: EJES VIALES PARROQUIA AMAGUANA AHHC DENOMINADO "LA BALVINA SECTOR CHIGUANO"</p> <p>GERENTE GENERAL: ING. IVÁN ALVARADO MOLINA</p> <p>GERENCIA DE PLANIFICACIÓN</p>	<p>RESPONSABLE: GERENCIA DE PLANIFICACIÓN</p> <p>REVISÓ: ING. LORENA ZUBIETA Z.</p> <p>PROCESAMIENTO: UNIDAD DE INFORMACIÓN GEOGRÁFICA</p> <p>APROBÓ: ARG. HIDALGO JÚNEZ LUCIO, Gerente de Información</p>	<p>ESCALA: 1:1.000</p> <p>FECHA: JUNIO 2018</p> <p>RESPONSABLE PROCESAMIENTO: MTH</p> <p>LÁMINA: 1/1</p>	<p>FUENTES: EPMIMOP Gerencia de Planificación Unidad de Información Geográfica</p> <p>Limite Parroquial, Secretaría Territorio, Hábitat y Vivienda</p> <p>NOTA ACLARATORIA: Este estudio es emitido por el Concejo Metropolitano de Quito, mediante la ley de Régimen para el DMO, Ordenanza de Zonificación 002 del 18-12-2000, y en base al artículo 25 del COOTAD.</p>