

Oficio No.: SG- 0232  
Quito D.M., 23 ENE. 2017  
Ticket GDOC: 2016-586740

Señora  
Ivone Von Lippke  
Presidenta de la Comisión de Ordenamiento Territorial  
Presente

*Asunto: Revisión requisitos formales proyecto de Ordenanza que reconoce y aprueba el fraccionamiento de los predios Nos. 594873, 5203467, 5203468, 5784964, 5203472 y 5023302, sobre los que se encuentra el asentamiento humano de hecho y consolidado de interés social denominado "Las Palmeras II Etapa", a favor de sus copropietarios.*

De mi consideración:

Mediante oficio No. A 0010, de 16 de enero de 2017, recibido en esta Secretaría el 19 de enero del año en curso, el señor Alcalde Metropolitano, Dr. Mauricio Rodas Espinel, remite el proyecto de Ordenanza que reconoce y aprueba el fraccionamiento de los predios Nos. 594873, 5203467, 5203468, 5784964, 5203472 y 5023302, sobre los que se encuentra el asentamiento humano de hecho y consolidado de interés social denominado "Las Palmeras II Etapa", a favor de sus copropietarios; por lo que, de conformidad con lo previsto en el literal a) del artículo 13 de la Resolución de Concejo No. C 074, esta Secretaría ha procedido a realizar la revisión de los requisitos formales de dicho proyecto, previo al envío a la Comisión competente en la materia, respecto de lo cual me permito informar lo siguiente:

- El proyecto de Ordenanza en referencia cumple los requisitos previstos en el Código Orgánico de Organización Territorial, Autonomía y Descentralización – COOTAD, así como en la Resolución del Concejo Metropolitano No. C 074, es decir, se refiere a una sola materia, contiene exposición de motivos, considerandos y articulado.
- El proyecto normativo no contiene disposiciones reformativas ni derogatorias, por no haberse identificado normativa relacionada con dicho asentamiento.

En tal virtud, remito el proyecto de Ordenanza en referencia a la Comisión de su Presidencia, a fin de que en cumplimiento de lo establecido en el literal b) del artículo 13 de la Resolución

Página 1 de 2

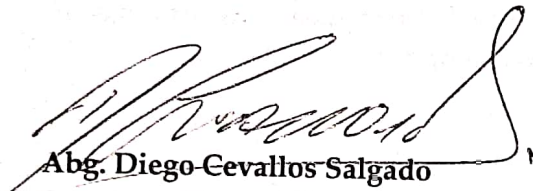
de Concejo No. C 074, se sirva incluir el conocimiento del mismo en sesión ordinaria o extraordinaria de la Comisión de Ordenamiento Territorial, en un plazo máximo de 15 días.

Por tratarse de un proyecto normativo que implica el cambio de zonificación de los lotes que conforman el asentamiento humano objeto del mismo, previo a emitir el dictamen correspondiente, la Comisión de su Presidencia deberá requerir el pronunciamiento de la Comisión de Uso de Suelo al respecto.

Finalmente, se deja constancia de que la presente revisión de formalidades se realiza sin perjuicio del ejercicio de las competencias de las Comisiones, como órganos asesores del Cuerpo Edilicio, y las distintas dependencias municipales, con relación a la revisión de la pertinencia legislativa, técnica y jurídica del proyecto en referencia.


Particular que comunico para los fines pertinentes.

Atentamente,



**Abg. Diego Cevallos Salgado**

**Secretario General del Concejo Metropolitano de Quito**

Acción:	Responsable:	Unidad:	Fecha:	Sumilla:
Elaborado por:	D. Cevallos	Secretaría	2016-01-23	

Copia: Alcaldía Metropolitana  
Unidad Especial Regula Tu Barrio  
Original del expediente a Secretaría de la Comisión de Ordenamiento Territorial



282  
doscientos ochenta  
y dos

*[Handwritten signature]*  
19/01/2017

SECRETARÍA GENERAL CONCEJO METROPOLITANO	RECEPCIÓN DE DOCUMENTOS
HORA: 8:00	19 ENE 2017
QUITO	RECEPCION: Palmar C/4
ALCALDÍA	NÚMERO DE FOLIO:



Quito, 16 ENE. 2017

Oficio No. **A** 0010

Señor  
Diego Cevallos Salgado  
SECRETARIO GENERAL DEL CONCEJO  
Presente

Ref. Proyectos de Ordenanza para reconocer y aprobar asentamientos de hecho y consolidados de interés social, denominados: "Palmeras I Etapa", "Franklin de la Torre", "Mirador del Quinde", "Carcelén Bajo", "Santo Domingo Alto Lotización Dos", San Miguel de Amagasi, Etapa VII", "Cooperativa de Vivienda Rural La Balbina", Cuendina, sector La Victoria", "Portal Vega Troya", "La Luz", "La Delicia, sector calle Quito", "Las Palmeras II Etapa", "La Villa Vega", "San Francisco de la Tola Grande, sector El Carrizal", "La Cruz de Puenbo", "Balcón Quiteño", "La Delicia, sector Vista Hermosa", "El Rancho", "Nueva Jerusalén", Santa Martha Alta de Chillogallo (Etapa 4)", "Mirador La Cocha", "Miravalle Camino de los Incas 2 y 3 Etapa", "Centeno Curicho", "Cooperativa de Vivienda 19 de Mayo", "Santiago Alto", "Tambo del Inca, segunda etapa" y Cooperativa de Vivienda San Mateo",

De mi consideración:

Me refiero a los Oficios No. UERB-1382-2016; UERB-11382-2016 (numeración repetida), de 13 de octubre de 2016; UERB-1788-2016; UERB-1789-2016; UERB-1790-2016; UERB-1791-2016; UERB-1793-2016; UERB-1795-2016; UERB-1796-2016; UERB-1797-2016; UERB-1798-2016; UERB-1799-2016; UERB-1800-2016; UERB-1801-2016; UERB-1802-2016; UERB-1803-2016; UERB-1804-2016; UERB-1808-2016; UERB-1834-2016; UERB-1837-2016; UERB-1838-2016; UERB-1840-2016; UERB-1841-2016; UERB-1842-2016; UERB-1843-2016; UERB-1844-2016; y, UERB-1845-2016, todos del 28 de diciembre de 2016, suscritos por la Abg. Karina Subía, Directora Ejecutiva de la Unidad Especial Regula Tu Barrio, por los que remite los proyectos de Ordenanza para reconocer y aprobar asentamientos de hecho y consolidados de interés social, denominados: "Palmeras I Etapa", "Franklin de la Torre", "Mirador del Quinde", "Carcelén Bajo", "Santo Domingo Alto Lotización Dos", San Miguel de Amagasi, Etapa VII", "Cooperativa de Vivienda Rural La Balbina", Cuendina, sector La Victoria", "Portal Vega Troya", "La Luz", "La Delicia, sector calle Quito", "Las Palmeras II Etapa", "La Villa Vega", "San Francisco de la Tola Grande, sector El Carrizal", "La Cruz de Puenbo", "Balcón Quiteño", "La Delicia, sector Vista Hermosa", "El Rancho", "Nueva Jerusalén", Santa Martha Alta de Chillogallo (Etapa 4)", "Mirador La Cocha", "Miravalle Camino de los Incas 2 y 3 Etapa", "Centeno Curicho", "Cooperativa de Vivienda 19 de Mayo", "Santiago Alto", "Tambo del Inca, segunda etapa" y Cooperativa de Vivienda San Mateo", respectivamente.

Con lo expuesto, expreso a usted que dichos proyectos corresponden a la iniciativa del Ejecutivo Metropolitano; en consecuencia, se servirá remitirlos a la Comisión pertinente para el trámite de ley que corresponda.

Atentamente,

*[Handwritten signature]*

Dr. Mauricio Rodas Espinel  
ALCALDE DEL MUNICIPIO DEL DISTRITO METROPOLITANO DE QUITO  
PS/mep

281  
doscientos ochenta y uno

2.1

Oficio No.: SG- 0013  
Quito D.M., 03 ENE. 2017  
Ticket GDOC: 2016-586740

Doctor  
Mauricio Rodas Espinel  
Alcalde del Distrito Metropolitano de Quito  
Presente


*Asunto: Revisión requisitos formales proyecto de Ordenanza que reconoce y aprueba el fraccionamiento de los predios Nos. 594873, 5203467, 5203468, 5784964, 5203472 y 5023302, sobre los que se encuentra el asentamiento humano de hecho y consolidado de interés social denominado "Las Palmeras II Etapa", a favor de sus copropietarios.*


De mi consideración:

En atención al oficio No. UERB-1799-2016, de 28 de diciembre de 2016, suscrito por la Abg. Karina Subía, Directora Ejecutiva de la Unidad Especial Regula Tu Barrio, recibido en esta Secretaría el 29 de diciembre del mismo año, relacionado con el proyecto de Ordenanza que reconoce y aprueba el fraccionamiento de los predios Nos. 594873, 5203467, 5203468, 5784964, 5203472 y 5023302, sobre los que se encuentra el asentamiento humano de hecho y consolidado de interés social denominado "Las Palmeras II Etapa", a favor de sus copropietarios; conforme lo previsto en el artículo 12 de la Resolución de Concejo No. C 074 y previo a remitir el expediente a la Comisión correspondiente, solicito a usted de la manera más cordial se sirva señalar si asume la iniciativa normativa en referencia.

Adjunto para el efecto, expediente con documentación constante en 310 fojas.

Atentamente,

  
Abg. Diego Cevallos Salgado  
Secretario General del Concejo Metropolitano de Quito

Acción:	Responsable:	Unidad:	Fecha:	Sumilla:
Elaborado por:	D. Cevallos	Secretaría	2017-01-03	

Copia: Unidad Especial Regula Tu Barrio