

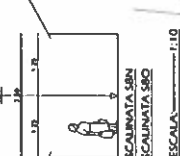
309  
Trescientos noventa



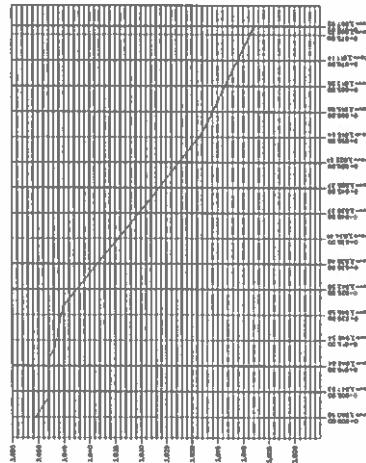
E 499900

E 500000

SECCION TRANSVERSAL



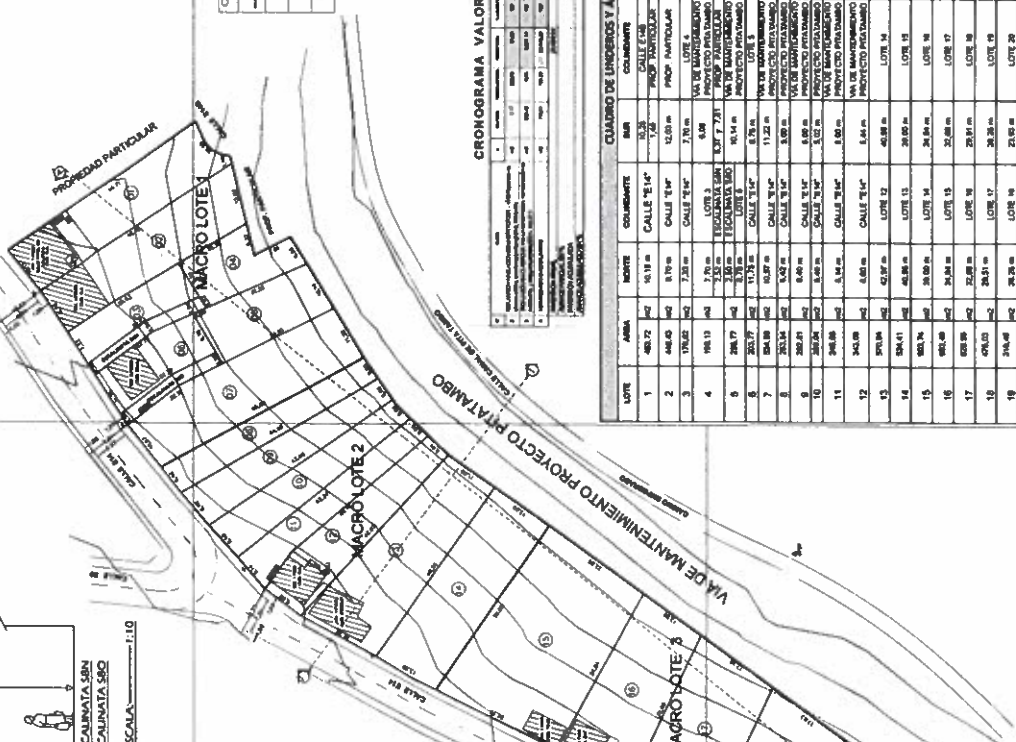
N 97971600



CORTE 1-1  
ESC 1: 1000

N 97971500

LEVANTAMIENTO TOPOGRAFICO  
ESCALA

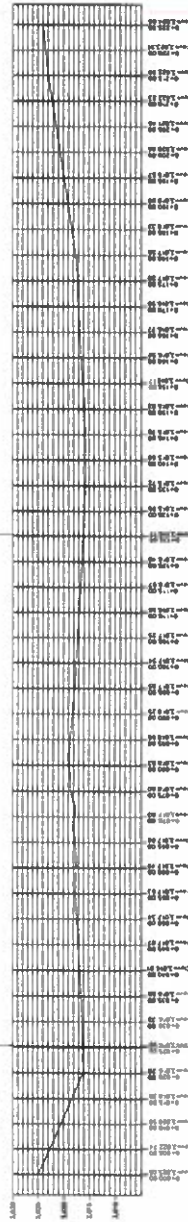


No.	PRESEJO	CLAVE CATASTRAL	AREA (m <sup>2</sup> )
1	11808	21002-05-004	2,384.14
2	11798	21002-05-003	1,520.09
3	11788	21002-05-001	3,306.77

CRONOGRAMA VALORADO DE TRABAJOS

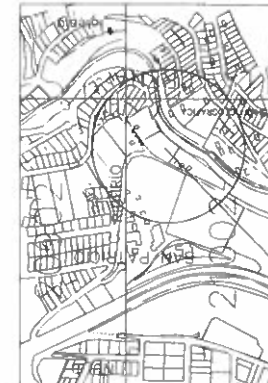
ACTIVIDAD	UNIDAD	DURACION (DIAS)
1. REVISAR PLANO	1	1
2. PLANEAR EL TERRENO	1	1
3. MARCAR EL TERRENO	1	1
4. REALIZAR VALORACION DE TRABAJOS	1	1
5. ELABORAR PROYECTO DE PLANOS	1	1
6. ELABORAR PROYECTO DE COTAS	1	1
7. REALIZAR PLANEO Y MARCADO DE PUNTO	1	1
8. REALIZAR VALORACION DE TRABAJOS	1	1
9. REALIZAR PLANEO Y MARCADO DE PUNTO	1	1

LOTE	AREA (m <sup>2</sup> )	MONTE (m)	COLUMBANTE (m)	ESTE (m)	COLUMBANTE (m)	ESTE (m)	COLUMBANTE (m)
1	468.72	16.11	CALLE "E" 14"	44.71	PROYECTO MANTENIMIENTO	46.90	LOTE 1
2	468.45	8.79	CALLE "E" 14"	13.53	PROYECTO MANTENIMIENTO	46.90	LOTE 2
3	1728.25	7.58	CALLE "E" 14"	27.06	PROYECTO MANTENIMIENTO	36.32	ESCALONADA 58M
4	506.13	7.58	ESCALONADA 58M	9.49	PROYECTO MANTENIMIENTO	16.24	LOTE 2
5	202.97	11.75	PROYECTO MANTENIMIENTO	15.14	PROYECTO MANTENIMIENTO	24.39	LOTE 4
6	202.97	8.79	PROYECTO MANTENIMIENTO	6.76	PROYECTO MANTENIMIENTO	16.24	ESCALONADA 58M
7	304.88	11.75	PROYECTO MANTENIMIENTO	11.25	PROYECTO MANTENIMIENTO	22.59	ESCALONADA 58M
8	304.88	8.48	PROYECTO MANTENIMIENTO	8.48	PROYECTO MANTENIMIENTO	16.24	LOTE 7
9	202.97	8.48	PROYECTO MANTENIMIENTO	3.02	PROYECTO MANTENIMIENTO	43.55	LOTE 8
10	202.97	8.48	PROYECTO MANTENIMIENTO	3.02	PROYECTO MANTENIMIENTO	43.55	LOTE 9
11	202.97	8.48	PROYECTO MANTENIMIENTO	3.02	PROYECTO MANTENIMIENTO	43.55	LOTE 10
12	202.97	8.48	PROYECTO MANTENIMIENTO	3.02	PROYECTO MANTENIMIENTO	43.55	LOTE 11
13	202.97	8.48	PROYECTO MANTENIMIENTO	3.02	PROYECTO MANTENIMIENTO	43.55	LOTE 12
14	202.97	8.48	PROYECTO MANTENIMIENTO	3.02	PROYECTO MANTENIMIENTO	43.55	LOTE 13
15	202.97	8.48	PROYECTO MANTENIMIENTO	3.02	PROYECTO MANTENIMIENTO	43.55	LOTE 14
16	202.97	8.48	PROYECTO MANTENIMIENTO	3.02	PROYECTO MANTENIMIENTO	43.55	LOTE 15
17	202.97	8.48	PROYECTO MANTENIMIENTO	3.02	PROYECTO MANTENIMIENTO	43.55	LOTE 16
18	202.97	8.48	PROYECTO MANTENIMIENTO	3.02	PROYECTO MANTENIMIENTO	43.55	LOTE 17
19	202.97	8.48	PROYECTO MANTENIMIENTO	3.02	PROYECTO MANTENIMIENTO	43.55	LOTE 18
20	202.97	8.48	PROYECTO MANTENIMIENTO	3.02	PROYECTO MANTENIMIENTO	43.55	LOTE 19
21	202.97	8.48	PROYECTO MANTENIMIENTO	3.02	PROYECTO MANTENIMIENTO	43.55	LOTE 20
22	202.97	8.48	PROYECTO MANTENIMIENTO	3.02	PROYECTO MANTENIMIENTO	43.55	LOTE 21



CORTE A-A  
ESC 1: 1000

PERFIL ESTE-SUR



ASENTAMIENTO NUESTRO SEÑOR DE SANTA FAZ

DESCRIPCION	AREAS M <sup>2</sup>	%
AREA UTIL DE LOTES	8101.11	98.55
AREA DE VIAS Y PASAJES	119.49	1.45
AREA TOTAL	8220.60	100

PROYECTO Asentamiento Humano de Hecho y Controlado de Interés Social NUESTRO SEÑOR DE SANTA FAZ

VEHICULO	PERSONAL LA FIBROCIAMINA	VALOR

CONVENIO	LEVANTAMIENTO TOPOGRAFICO	VALOR

ESCALA	FECHA	OTRO
1:1000	2014	

PROYECTO	CONVENIO	ESCALA	FECHA
Asentamiento Humano de Hecho y Controlado de Interés Social NUESTRO SEÑOR DE SANTA FAZ	LEVANTAMIENTO TOPOGRAFICO	1:1000	2014

PROYECTO MANTENIMIENTO

ESCALA: 1/1