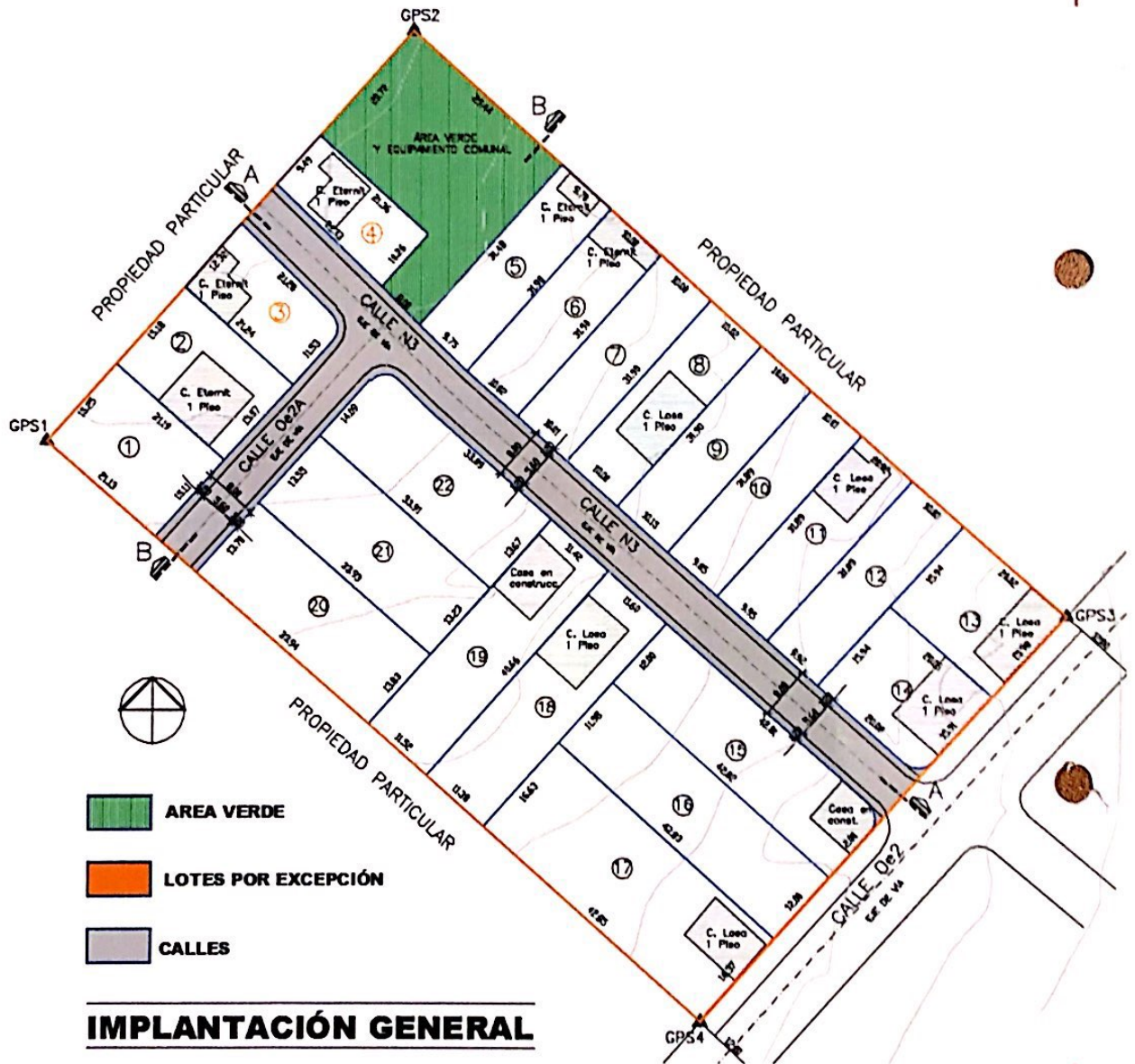


ANEXO 3

PLANO GENERAL DEL ASENTAMIENTO



| NO. LOTE | ÁREA (M ²) | VALOR | USO | CONDICIONES |
|----------|------------------------|---------------------|---------------------|----------------------------------|
| 1 | 121.24 | 71.10m Car. con 2V | 11.10m Car. (Calle) | 11.10m Car. Propiedad Particular |
| 2 | 121.24 | 71.10m Car. con 2V | 11.10m Car. (Calle) | 11.10m Car. Propiedad Particular |
| 3 | 242.48 | 142.20m Car. con 2V | 11.10m Car. (Calle) | 11.10m Car. Propiedad Particular |
| 4 | 121.24 | 71.10m Car. con 2V | 11.10m Car. (Calle) | 11.10m Car. Propiedad Particular |
| 5 | 121.24 | 71.10m Car. con 2V | 11.10m Car. (Calle) | 11.10m Car. Propiedad Particular |
| 6 | 121.24 | 71.10m Car. con 2V | 11.10m Car. (Calle) | 11.10m Car. Propiedad Particular |
| 7 | 121.24 | 71.10m Car. con 2V | 11.10m Car. (Calle) | 11.10m Car. Propiedad Particular |
| 8 | 121.24 | 71.10m Car. con 2V | 11.10m Car. (Calle) | 11.10m Car. Propiedad Particular |
| 9 | 121.24 | 71.10m Car. con 2V | 11.10m Car. (Calle) | 11.10m Car. Propiedad Particular |
| 10 | 121.24 | 71.10m Car. con 2V | 11.10m Car. (Calle) | 11.10m Car. Propiedad Particular |
| 11 | 121.24 | 71.10m Car. con 2V | 11.10m Car. (Calle) | 11.10m Car. Propiedad Particular |
| 12 | 121.24 | 71.10m Car. con 2V | 11.10m Car. (Calle) | 11.10m Car. Propiedad Particular |
| 13 | 121.24 | 71.10m Car. con 2V | 11.10m Car. (Calle) | 11.10m Car. Propiedad Particular |
| 14 | 121.24 | 71.10m Car. con 2V | 11.10m Car. (Calle) | 11.10m Car. Propiedad Particular |
| 15 | 121.24 | 71.10m Car. con 2V | 11.10m Car. (Calle) | 11.10m Car. Propiedad Particular |
| 16 | 121.24 | 71.10m Car. con 2V | 11.10m Car. (Calle) | 11.10m Car. Propiedad Particular |
| 17 | 121.24 | 71.10m Car. con 2V | 11.10m Car. (Calle) | 11.10m Car. Propiedad Particular |
| 18 | 121.24 | 71.10m Car. con 2V | 11.10m Car. (Calle) | 11.10m Car. Propiedad Particular |
| 19 | 121.24 | 71.10m Car. con 2V | 11.10m Car. (Calle) | 11.10m Car. Propiedad Particular |
| 20 | 121.24 | 71.10m Car. con 2V | 11.10m Car. (Calle) | 11.10m Car. Propiedad Particular |
| 21 | 121.24 | 71.10m Car. con 2V | 11.10m Car. (Calle) | 11.10m Car. Propiedad Particular |
| 22 | 121.24 | 71.10m Car. con 2V | 11.10m Car. (Calle) | 11.10m Car. Propiedad Particular |
| TOTAL | 8,331.76 | | | |

| DESCRIPCIÓN | VALOR | UNIDAD |
|--|-----------|----------------|
| ÁREA ÚTIL DE LOTES | 8,331.76 | M ² |
| ÁREA DE VÍAS Y PASAJES | 1,372.30 | M ² |
| ÁREA VERDE Y EQUIPAMIENTO COMUNITARIO | 696.43 | M ² |
| ÁREA BRUTA DEL TERRENO (ÁREA TOTAL) | 10,399.49 | M ² |
| Porcentaje de Área Verde en Relación al Área Útil de los Lotes | 8.3% | % |

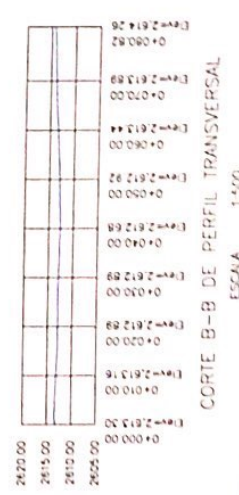

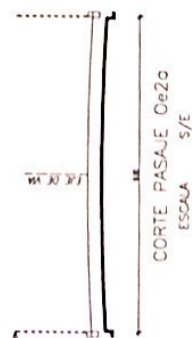
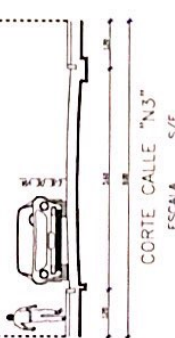
| SÍMBOLOS | DESCRIPCIÓN |
|----------|---------------------------|
| (Punto) | PUNTO GPS |
| (Línea) | CONSTRUCCIONES EXISTENTES |
| (Línea) | LÍNEA DE SERVA |



COORDENADAS T.M.G. WGS 84

ASENTAMIENTO HUMANO DE TIPO Y CONSOLIDADO DE INTERÉS SOCIAL EDIFICADO Y PLANIFICADO DE LA TORRE

IMPLANTACIÓN GENERAL ESCALA 1:500



499 Cuatrocientos noventa y nueve

| INDICADOR | VALOR | UNIDAD |
|---------------------------------------|-----------|----------------|
| ÁREA ÚTIL DE LOTES | 8,331.76 | M ² |
| ÁREA DE VÍAS Y PASAJES | 1,372.30 | M ² |
| ÁREA VERDE Y EQUIPAMIENTO COMUNITARIO | 696.43 | M ² |
| ÁREA BRUTA DEL TERRENO (ÁREA TOTAL) | 10,399.49 | M ² |

| PARTES | COORDENADAS | COMPASIONADO |
|--------|---------------|----------------|
| 1 | 1 - 522248.20 | 1 - 1000000.24 |
| 2 | 2 - 522248.20 | 2 - 1000000.24 |
| 3 | 3 - 522248.20 | 3 - 1000000.24 |